

ΕΝΤΥΠΟ ΥΠΟΒΟΛΗΣ ΠΡΟΤΑΣΗΣ

**ΓΙΑ ΣΤΡΑΤΗΓΙΚΕΣ
ΒΙΩΣΙΜΗΣ ΑΣΤΙΚΗΣ ΑΝΑΠΤΥΞΗΣ (ΒΑΑ)
ΣΤΗΝ ΠΕΡΙΦΕΡΕΙΑ ΣΤΕΡΕΑΣ ΕΛΛΑΔΑΣ**

**ΜΕ ΑΞΙΟΠΟΙΗΣΗ ΤΩΝ «ΟΛΟΚΛΗΡΩΜΕΝΩΝ
ΧΩΡΙΚΩΝ ΕΠΕΝΔΥΣΕΩΝ» (Ο.Χ.Ε.)**



ΠΕΡΙΕΧΟΜΕΝΑ

A. ΣΤΟΙΧΕΙΑ ΥΠΟΨΗΦΙΑΣ ΑΡΧΗΣ / ΦΟΡΕΑ ΣΤΡΑΤΗΓΙΚΗΣ	4
A.1 - ΤΙΤΛΟΣ ΠΡΟΤΑΣΗΣ	4
A.2 - ΟΝΟΜΑΣΙΑ ΤΗΣ ΠΕΡΙΟΧΗΣ ΠΑΡΕΜΒΑΣΗΣ	4
A.3 - ΔΗΜΟΣ / ΔΗΜΟΙ	4
A.4 - ΦΟΡΕΑΣ ΣΤΡΑΤΗΓΙΚΗΣ (ΑΣΤΙΚΗ ΑΡΧΗ) – ΕΠΙΚΕΦΑΛΗΣ ΕΤΑΙΡΟΣ	4
A.5 - ΝΟΜΙΜΟΣ ΕΚΠΡΟΣΩΠΟΣ ΤΟΥ ΦΟΡΕΑ ΣΤΡΑΤΗΓΙΚΗΣ (ΑΣΤΙΚΗΣ ΑΡΧΗΣ)	6
A.6 - ΥΠΕΥΘΥΝΟΣ ΥΠΟΒΟΛΗΣ ΠΡΟΤΑΣΗΣ	6
B. ΠΛΑΙΣΙΟ ΥΠΟΒΟΛΗΣ ΠΡΟΤΑΣΗΣ ΣΤΡΑΤΗΓΙΚΗΣ ΒΑΑ/ΟΧΕ	8
B.1 - ΓΕΝΙΚΑ ΧΑΡΑΚΤΗΡΙΣΤΙΚΑ ΤΗΣ ΕΥΡΥΤΕΡΗΣ ΠΕΡΙΟΧΗΣ ΤΗΣ ΑΣΤΙΚΗΣ ΑΡΧΗΣ ΠΟΥ ΥΠΟΒΑΛΛΕΙ ΤΗΝ ΠΡΟΤΑΣΗ	8
B.2 - ΕΝΤΑΞΗ ΤΗΣ ΠΕΡΙΟΧΗΣ ΠΑΡΕΜΒΑΣΗΣ ΣΤΙΣ ΕΠΙΛΕΞΙΜΕΣ ΓΕΝΙΚΕΣ ΚΑΤΗΓΟΡΙΕΣ ΠΕΡΙΟΧΩΝ ΓΙΑ ΤΟ ΣΧΕΔΙΑΣΜΟ ΒΑΑ/ΟΧΕ	11
B.3 - ΚΑΛΥΨΗ ΤΗΣ ΠΕΡΙΟΧΗΣ ΠΑΡΕΜΒΑΣΗΣ ΑΠΟ ΣΟΑΠ Η ΑΛΛΟ ΙΣΟΔΥΝΑΜΟ ΣΧΕΔΙΟ	15
B.4 - ΤΗΡΗΣΗ ΟΡΙΖΟΝΤΙΩΝ ΠΟΛΙΤΙΚΩΝ ΣΤΗΝ ΥΠΟΒΑΛΛΟΜΕΝΗ ΠΡΟΤΑΣΗ	17
Γ. ΠΑΡΟΥΣΙΑΣΗ ΤΗΣ ΠΕΡΙΟΧΗΣ ΠΑΡΕΜΒΑΣΗΣ	19
Γ.1 - ΣΥΝΟΠΤΙΚΗ ΠΕΡΙΓΡΑΦΗ ΤΗΣ ΠΕΡΙΟΧΗΣ ΠΑΡΕΜΒΑΣΗΣ	19
Γ.1.1. ΧΩΡΟΤΑΞΙΚΗ ΕΝΤΑΞΗ ΤΗΣ ΠΕΡΙΟΧΗΣ ΠΑΡΕΜΒΑΣΗΣ ΣΤΗΝ ΕΥΡΥΤΕΡΗ ΠΕΡΙΟΧΗ (ΠΕΡΙΦΕΡΕΙΑ – ΠΕΡΙΦ. ΕΝΟΤΗΤΑ)	25
Γ.1.2. ΔΗΜΟΓΡΑΦΙΚΑ ΧΑΡΑΚΤΗΡΙΣΤΙΚΑ	30
Γ.1.3. ΒΑΣΙΚΑ ΟΙΚΟΝΟΜΙΚΑ ΜΕΓΕΘΗ ΚΑΙ ΤΟΠΙΚΗ ΟΙΚΟΝΟΜΙΑ	38
Γ.1.4. ΚΟΙΝΩΝΙΚΟΣ ΕΞΟΠΛΙΣΜΟΣ – ΚΟΙΝΩΝΙΚΕΣ ΙΔΙΑΙΤΕΡΟΤΗΤΕΣ	80
Γ.1.5. ΠΡΟΣΠΕΛΑΣΙΜΟΤΗΤΑ ΚΑΙ ΥΠΟΔΟΜΕΣ ΜΕΤΑΦΟΡΩΝ	89
Γ.1.6. ΠΕΡΙΒΑΛΛΟΝ & ΥΠΗΡΕΣΙΕΣ ΠΕΡΙΒΑΛΛΟΝΤΟΣ	98
Γ.1.7. ΠΟΛΙΤΙΣΤΙΚΗ ΤΑΥΤΟΤΗΤΑ ΚΑΙ ΔΥΝΑΜΙΚΗ	106
Γ.1.8. ΠΟΛΕΟΔΟΜΙΚΗ ΕΞΕΛΙΞΗ – ΑΣΤΙΚΗ & ΠΕΡΙΑΣΤΙΚΗ ΑΝΑΠΤΥΞΗ	116
Γ.2. ΕΙΔΙΚΑ ΧΑΡΑΚΤΗΡΙΣΤΙΚΑ ΤΗΣ ΠΕΡΙΟΧΗΣ ΠΑΡΕΜΒΑΣΗΣ	134
Γ.3 – ΕΠΙΛΟΓΗ - ΟΡΙΟΘΕΤΗΣΗ ΤΗΣ ΠΕΡΙΟΧΗΣ ΠΑΡΕΜΒΑΣΗΣ	144
Γ.4 – ΣΥΜΠΕΡΑΣΜΑΤΑ: ΠΡΟΒΛΗΜΑΤΑ, ΔΥΝΑΤΟΤΗΤΕΣ, ΠΡΟΚΛΗΣΕΙΣ	157
Δ. ΠΑΡΟΥΣΙΑΣΗ ΤΗΣ ΠΡΟΤΕΙΝΟΜΕΝΗΣ ΣΤΡΑΤΗΓΙΚΗΣ	177
Δ.1 - ΟΡΑΜΑ / ΣΤΡΑΤΗΓΙΚΟΣ ΣΤΟΧΟΣ	177
Δ.2 - ΔΙΑΡΘΡΩΣΗ ΤΗΣ ΣΤΡΑΤΗΓΙΚΗΣ (ΑΝΑΓΚΕΣ – ΣΤΡΑΤΗΓΙΚΟΙ ΣΤΟΧΟΙ)	179
Δ.3 - ΣΥΜΒΑΤΟΤΗΤΑ ΚΑΙ ΣΥΝΕΡΓΙΑ ΜΕ ΑΛΛΕΣ ΣΤΡΑΤΗΓΙΚΕΣ	183
Δ.4 - ΣΥΜΜΕΤΟΧΙΚΗ ΔΙΑΔΙΚΑΣΙΑ – ΔΙΑΒΟΥΛΕΥΣΗ - ΔΙΑΚΥΒΕΡΝΗΣΗ	195
Δ.5 - ΧΡΗΜΑΤΟΔΟΤΙΚΗ ΣΥΝΕΠΕΙΑ ΣΤΡΑΤΗΓΙΚΗΣ	199
Δ.6 - ΧΩΡΙΚΗ ΣΥΝΕΠΕΙΑ ΣΤΡΑΤΗΓΙΚΗΣ	210
Δ.7 - ΣΥΝΑΦΕΙΑ ΤΗΣ ΣΤΡΑΤΗΓΙΚΗΣ ΜΕ ΤΗΝ ΠΕΡΙΦΕΡΕΙΑΚΗ ΣΤΡΑΤΗΓΙΚΗ ΕΞΥΠΝΗΣ ΕΞΕΙΔΙΚΕΥΣΗΣ	220
Δ.8 - ΔΙΑΧΥΣΗ ΤΩΝ ΑΠΟΤΕΛΕΣΜΑΤΩΝ ΤΗΣ ΣΤΡΑΤΗΓΙΚΗΣ	223
Ε. ΠΑΡΟΥΣΙΑΣΗ ΤΟΥ ΣΧΕΔΙΟΥ ΔΡΑΣΗΣ	226
Ε.1 - ΑΞΟΝΕΣ ΣΤΡΑΤΗΓΙΚΗΣ & ΕΙΔΙΚΟΙ ΣΤΟΧΟΙ ΤΟΥ ΣΧΕΔΙΟΥ ΔΡΑΣΗΣ Ο.Χ.Ε.	226
Ε.2 - ΑΝΑΛΥΣΗ – ΕΞΕΙΔΙΚΕΥΣΗ ΤΩΝ ΑΞΟΝΩΝ ΤΟΥ ΣΧΕΔΙΟΥ ΔΡΑΣΗΣ Ο.Χ.Ε.	232
Ε.2.1 Παρεμβάσεις του Άξονα Προτεραιότητας 1: Αστική Αναζωογόνηση, Βελτίωση της Βιώσιμης Αστικής Κινητικότητας, Ανάπτυξη και Διασφάλιση της Προσβασιμότητας στους Αστικούς, Ιστορικούς, Πολιτιστικούς και Περιβαλλοντικούς Πόρους	232
Ε.2.2. Παρεμβάσεις του Άξονα Προτεραιότητας 2: Ανάδειξη, Προβολή, Βελτίωση της Ελκυστικότητας και Βιώσιμη Διαχείριση του Πολιτιστικού και Τουριστικού Προϊόντος	250
Ε.2.3. Παρεμβάσεις του Άξονα Προτεραιότητας 3: Βελτίωση της Ποιότητας και Αποτελεσματικότητας της Κοινωνικής Ένταξης και της Απασχολησιμότητας	256
Ε.2.4. Παρεμβάσεις του Άξονα Προτεραιότητας 4: Στήριξη, Ανάδειξη και Προσέλκυση Επιχειρηματικών Πρωτοβουλιών	264
Ε.2.5. ΚΑΤΑΛΛΗΛΟΤΗΤΑ ΤΩΝ ΔΡΑΣΕΩΝ ΣΕ ΣΧΕΣΗ ΜΕ ΤΙΣ ΠΡΟΚΛΗΣΕΙΣ	272
Ε.3 - ΣΥΝΟΠΤΙΚΗ ΔΙΑΡΘΡΩΣΗ ΣΧΕΔΙΟΥ ΔΡΑΣΗΣ ΚΑΙ ΕΝΤΑΞΗ ΤΟΥ ΣΤΟ Ε.Π. ΣΤΕΡΕΑΣ ΕΛΛΑΔΑΣ 2014-2020	275



E.4 - ΧΡΟΝΟΔΙΑΓΡΑΜΜΑ - ΠΡΟΤΕΡΑΙΟΠΟΙΗΣΗ.....	279
E.5 - ΣΥΣΧΕΤΙΣΗ & ΣΥΜΠΛΗΡΩΜΑΤΙΚΟΤΗΤΑ ΔΡΑΣΕΩΝ	281
E.6 - ΣΥΜΠΛΗΡΩΜΑΤΙΚΗ ΧΡΗΜΑΤΟΔΟΤΗΣΗ ΑΠΟ ΑΛΛΕΣ ΠΗΓΕΣ.....	282
E.7 - ΣΤΟΙΧΕΙΑ ΚΑΙΝΟΤΟΜΙΑΣ	285
E.8 - ΑΝΑΛΥΣΗ ΚΙΝΔΥΝΩΝ	287
E.8.1. ΚΙΝΔΥΝΟΙ ΓΙΑ ΤΟ ΣΥΣΤΗΜΑ ΔΙΑΚΥΒΕΡΝΗΣΗΣ	287
E.8.2. ΚΙΝΔΥΝΟΙ ΓΙΑ ΤΗΝ ΥΛΟΠΟΙΗΣΗ ΠΑΡΕΜΒΑΣΕΩΝ	289
E.9 - ΑΝΑΓΚΕΣ ΣΕ ΤΕΧΝΙΚΗ ΒΟΗΘΕΙΑ	292
ΣΤ. ΣΤΟΙΧΕΙΑ ΣΧΕΤΙΚΑ ΜΕ ΤΗΝ ΕΠΑΡΚΕΙΑ ΤΗΣ ΑΣΤΙΚΗΣ ΑΡΧΗΣ	293
ΣΤ.1 - ΠΕΡΙΓΡΑΦΗ ΚΑΘΗΚΟΝΤΩΝ	293
ΣΤ.2 - ΟΡΓΑΝΩΤΙΚΗ ΔΟΜΗ	298
ΣΤ.2.1. ΟΡΓΑΝΟΓΡΑΜΜΑ ΚΑΙ ΛΕΙΤΟΥΡΓΙΕΣ ΔΙΑΧΕΙΡΙΣΗΣ ΚΑΙ ΕΛΕΓΧΟΥ	298
ΣΤ.2.2. ΔΙΑΣΦΑΛΙΣΗ ΤΗΣ ΑΡΧΗΣ ΔΙΑΧΩΡΙΣΜΟΥ, ΤΗΣ ΑΚΕΡΑΙΟΤΗΤΑΣ ΚΑΙ ΤΗΣ ΑΠΟΦΥΓΗΣ ΣΥΓΚΡΟΥΣΗΣ ΣΥΜΦΕΡΟΝΤΩΝ	301
ΣΤ.3 - ΑΝΘΡΩΠΙΝΟ ΔΥΝΑΜΙΚΟ ΚΑΙ ΕΞΟΠΛΙΣΜΟΣ	302
ΣΤ.3.1. ΑΝΘΡΩΠΙΝΟ ΔΥΝΑΜΙΚΟ-ΣΤΕΛΕΧΩΣΗ	302
ΣΤ.3.2. ΤΕΧΝΙΚΟΣ ΕΞΟΠΛΙΣΜΟΣ	303
ΣΤ.4 - ΕΜΠΕΙΡΙΑ ΣΧΕΤΙΚΑ ΜΕ ΘΕΜΑΤΑ ΟΧΕ ΚΑΙ ΣΧΕΤΙΚΩΝ ΠΑΡΕΜΒΑΣΕΩΝ	304
ΣΤ.4.1. ΤΟΜΕΙΣ ΔΡΑΣΤΗΡΙΟΠΟΙΗΣΗΣ ΤΟΥ ΦΟΡΕΑ.....	304
ΣΤ.4.2. ΕΜΠΕΙΡΙΑ ΤΟΥ ΦΟΡΕΑ	305
ΣΤ.4.3. ΑΠΟΤΕΛΕΣΜΑΤΙΚΗ ΔΙΑΧΕΙΡΙΣΗ ΤΟΥ ΦΟΡΕΑ	312
ΠΑΡΑΡΤΗΜΑΤΑ:	314
ΠΑΡΑΡΤΗΜΑ 1: ΑΠΟΦΑΣΕΙΣ ΔΗΜΟΤΙΚΩΝ ΣΥΜΒΟΥΛΙΩΝ ΚΑΙ ΟΡΓΑΝΟΓΡΑΜΜΑ ΤΟΥ ΚΑΘΕ ΔΗΜΟΥ - ΕΤΑΙΡΟΥ	314
ΠΑΡΑΡΤΗΜΑ 2: ΠΡΩΤΟΚΟΛΛΟ ΣΥΓΚΡΟΤΗΣΗΣ ΑΣΤΙΚΗΣ ΑΡΧΗΣ	314
ΠΑΡΑΡΤΗΜΑ 3: ΑΠΟΦΑΣΕΙΣ ΟΜΑΔΑΣ ΠΑΡΑΚΟΛΟΥΘΗΣΗΣ.....	314
ΠΑΡΑΡΤΗΜΑ 4: ΒΙΟΓΡΑΦΙΚΑ ΟΜΑΔΑΣ ΠΑΡΑΚΟΛΟΥΘΗΣΗΣ.....	314
ΠΑΡΑΡΤΗΜΑ 5: ΑΝΑΛΥΤΙΚΟΣ ΚΑΤΑΛΟΓΟΣ ΕΡΓΩΝ ΔΗΜΟΥ ΛΕΒΑΔΕΩΝ	314



A. ΣΤΟΙΧΕΙΑ ΥΠΟΨΗΦΙΑΣ ΑΡΧΗΣ / ΦΟΡΕΑ ΣΤΡΑΤΗΓΙΚΗΣ

A.1 - ΤΙΤΛΟΣ ΠΡΟΤΑΣΗΣ

Ολοκληρωμένο Σχέδιο Βιώσιμης Αστικής Ανάπτυξης (ΟΣΒΑΑ) για την Ανάδειξη της ενιαίας “Δια-δημοτικής Αστικής Λειτουργικής Περιοχής” των Αστικών Κέντρων των Δήμων Λεβαδέων, Θηβαίων και Αλιάρτου-Θεσπιέων ως Περιοχής Ανάδειξης της σύγχρονης Οικονομίας της Επισκεψιμότητας, Βελτίωσης της Ποιότητας Ζωής Πολιτών και Επισκεπτών και διασφάλισης της Κοινωνικής Συνοχής με αξιοποίηση της “Ολοκληρωμένης Χωρικής Επένδυσης” (ΟΧΕ)»

A.2 - ΟΝΟΜΑΣΙΑ ΤΗΣ ΠΕΡΙΟΧΗΣ ΠΑΡΕΜΒΑΣΗΣ

(Συνοπτική αναφορά στην ονομασία Περιοχή Παρέμβασης – τοπωνύμιο / γεωγραφικός προσδιορισμός)

Δια-δημοτική Αστική Λειτουργική Περιοχή (ΔΑΛΠ) των Δήμων Λεβαδέων, Θηβαίων και Αλιάρτου-Θεσπιέων

A.3 - ΔΗΜΟΣ / ΔΗΜΟΙ

(Ο Δήμος ή οι Δήμοι στα διοικητικά όρια των οποίων εμπίπτει η Περιοχή Παρέμβασης)

Δήμος Λεβαδέων

Δήμος Θηβαίων

Δήμος Αλιάρτου - Θεσπιέων

A.4 - ΦΟΡΕΑΣ ΣΤΡΑΤΗΓΙΚΗΣ (ΑΣΤΙΚΗ ΑΡΧΗ) – ΕΠΙΚΕΦΑΛΗΣ ΕΤΑΙΡΟΣ

(Αναφορά στους συμμετέχοντες στην Αστική Αρχή, π.χ. ΟΤΑ, Εταιρικά σχήματα και στον Επικεφαλής Εταίρο)

Οι Δήμοι Λεβαδέων, Θηβαίων και Αλιάρτου-Θεσπιέων, ανταποκρινόμενοι στην Πρόσκληση με Α.Π. 1649/12-6-2018 της Ειδικής Υπηρεσίας Διαχείρισης του Ε.Π. «Στερεά Ελλάδα 2014-2020» (ΕΥΔ ΕΠ Στερεά Ελλάδα) για την υποβολή Προτάσεων Στρατηγικής Βιώσιμης Αστικής Ανάπτυξης (ΒΑΑ) και Σχεδίου Δράσης Ολοκληρωμένης Χωρικής Επένδυσης (ΟΧΕ) στο πλαίσιο του ΕΠ «Στερεά Ελλάδα 2014-2020», προχώρησαν στην συγκρότηση «Αστικής Αρχής», η οποία αποτελεί το αρμόδιο Όργανο για την :

- προετοιμασία, την οργάνωση της διαβούλευσης, την κατάρτιση και την υποβολή «Ολοκληρωμένης Στρατηγικής Βιώσιμης Αστικής Ανάπτυξης (ΟΣΒΑΑ) και Σχεδίου Δράσης επιχειρησιακής εξειδίκευσης του ΟΣΒΑΑ στο πλαίσιο της «Ολοκληρωμένης Χωρικής Επένδυσης» (ΟΧΕ) και με πεδίο εφαρμογής τα Αστικά Κέντρα των παραπάνω



Δήμων-Εταίρων με τη μορφή ενιαίας «Δια-δημοτικής Αστικής Λειτουργικής Περιοχής» (ΔΑΛΠ)

- την παρακολούθηση της υλοποίησης του ΟΣΒΑ/ΟΧΕ κατά τα προβλεπόμενα στην ανωτέρω Πρόσκληση, καθώς και
- την συγκρότηση και συντονισμό ανοιχτής **Εταιρικής Σχέσης** και συνεχούς διαβούλευσης», στην οποία θα συμμετέχουν τοπικοί Φορείς, λοιποί Φορείς, Κοινωνικά Δίκτυα, Πολίτες κ.λπ.

Η Πρόταση της Στρατηγικής Βιώσιμης Αστικής Ανάπτυξης (ΣΒΑΑ) και του Σχεδίου Δράσης Ολοκληρωμένης Χωρικής Επένδυσης (ΟΧΕ) στο πλαίσιο του ΕΠ «Στερεά Ελλάδα 2014-2020» έχει πλήρη τίτλο «**“Ολοκληρωμένο Σχέδιο Βιώσιμης Αστικής Ανάπτυξης” (ΟΣΒΑΑ) για την Ανάδειξη της ενιαίας “Δια-δημοτικής Αστικής Λειτουργικής Περιοχής” των Αστικών Κέντρων των Δήμων Λεβαδέων, Θηβαίων και Αλιάρτου-Θεσπιέων ως Περιοχής Ανάδειξης της σύγχρονης Οικονομίας της Επισκεψιμότητας, της ανάπτυξης υποδομών Πολιτισμού και Προσβάσεων που προάγουν τη διαλειτουργικότητα της Περιοχής Παρέμβασης, της εφαρμογής δράσεων βιώσιμης αστικής κινητικότητας και έξυπνων πόλεων, καθώς και διασφάλισης της Ποιότητας Ζωής και της Κοινωνικής Συνοχής με αξιοποίηση της “Ολοκληρωμένης Χωρικής Επένδυσης” (ΟΧΕ)».**

Ο «κωδικοποιημένος τίτλος της Πρότασης αναφέρεται στην Ενότητα Α.1 ανωτέρω.

Η Αστική Αρχή έχει την Επωνυμία **«Αστική Αρχή ΟΣΒΑΑ/ΟΧΕ των Αστικών Κέντρων των Δήμων Λεβαδέων, Θηβαίων και Αλιάρτου-Θεσπιέων»**. Η Αστική Αρχή είναι αρμόδια να υποβάλλει την Πρόταση της Στρατηγικής Βιώσιμης Αστικής Ανάπτυξης (ΣΒΑΑ) και του Σχεδίου Δράσης Ολοκληρωμένης Χωρικής Επένδυσης (ΟΧΕ) στο πλαίσιο του ΕΠ «Στερεά Ελλάδα 2014-2020», ενώ κατά την υλοποίησή της, θα εξετάζει την ποιότητα των Πράξεων και τη συνάφειά τους τόσο με το ΟΣΒΑΑ, όσο και με το ΠΕΠ «Στερεά Ελλάδα 2014-2020».

Η ΕΥΔ ΠΕΠ Στερεάς Ελλάδας 2014-2020, σύμφωνα με το υπό αναφορά σχετικό, θα καθορίσει, κατόπιν:

- αξιολόγησης (με βάση τη Διαδικασία Διν_1: «Ορισμός Ενδιάμεσου Φορέα» που περιλαμβάνεται στο εγχειρίδιο διαδικασιών διαχείρισης και ελέγχου του ΣΔΕ 2014-2020) και
- διαβούλευσης με την Αστική Αρχή,

το πεδίο εφαρμογής των καθηκόντων τα οποία θα αναλάβει τελικά η Αστική Αρχή ως Ενδιάμεσος Φορέας. Σε όλα τα ανωτέρω διασφαλίζεται η αρχή του διαχωρισμού των αρμοδιοτήτων των εμπλεκόμενων Στελεχών.

Επικεφαλής Εταίρος της Αστικής Αρχής ορίζεται ο Δήμος Λεβαδέων.

Στο πλαίσιο της Αστικής Αρχής συγκροτούνται **Μηχανισμοί «Διακυβέρνησης» και «Εταιρικής Σχέσης»**. Η Διακυβέρνηση του ΟΣΒΑΑ/ΟΧΕ αφορά στην κατάρτιση, την υποβολή της Πρότασης της Στρατηγικής Βιώσιμης Αστικής Ανάπτυξης (ΣΒΑΑ) και του Σχεδίου Δράσης Ολοκληρωμένης Χωρικής Επένδυσης (ΟΧΕ) στο πλαίσιο του ΕΠ «Στερεά Ελλάδα 2014-2020», την παρακολούθηση και αξιολόγηση της υλοποίησής της, καθώς και στην επικαιροποίηση της Στρατηγικής και εισηγείται κατάλληλα στα Συλλογικά Όργανα των



Δήμων-Εταίρων.

Η «Ομάδα Διακυβέρνησης» της ενιαίας / διαδημοτικής ΣΒΑΑ/ΟΧΕ συγκροτείται από εκπροσώπους που ορίζονται από τα αρμόδια Όργανα των Εταίρων της ΣΒΑΑ/ΟΧΕ.

Η «Αστική Αρχή ΟΣΒΑΑ/ΟΧΕ των Αστικών Κέντρων των Δήμων Λεβαδέων, Θηβαίων και Αλιάρτου-Θεσπιέων» είναι ο αρμόδιος φορέας για την κατάρτιση και την υποβολή της Ολοκληρωμένης Στρατηγικής Βιώσιμης Αστικής Ανάπτυξης, επιφορτίζεται δε με καθήκοντα παρακολούθησης και αξιολόγησης της υλοποίησής της, καθώς και στην επικαιροποίηση της Στρατηγικής (Μηχανισμός Διακυβέρνησης) και οργάνωσης, παρακολούθησης και αξιολόγησης της Εταιρικής Σχέσης (Μηχανισμός Εταιρικής Σχέσης).

Επιπλέον, μετά την οριστικοποίηση της προβλεπόμενης διαδικασίας αξιολόγησης και της έναρξης υλοποίησης της ΟΧΕ, η Αστική Αρχή θα εξετάζει την ποιότητα των υποβαλλόμενων Δράσεων (Πράξεων) και τη συνάφειά τους με την ολοκληρωμένη αστική στρατηγική (ΟΣΧΑ) και με το ΠΕΠ Στερεάς Ελλάδας.

Η Αστική Αρχή, μετά την έγκριση του ΟΣΧΑ/ΟΧΕ θα εκπονήσει Κανονισμούς Λειτουργίας των Μηχανισμών Διακυβέρνησης και Εταιρικής Σχέσης.

A.5 - ΝΟΜΙΜΟΣ ΕΚΠΡΟΣΩΠΟΣ ΤΟΥ ΦΟΡΕΑ ΣΤΡΑΤΗΓΙΚΗΣ (ΑΣΤΙΚΗΣ ΑΡΧΗΣ)

(Ονοματεπώνυμο, Φορέας, Θέση, Διεύθυνση και στοιχεία επικοινωνίας)

Ιωάννης Δ. Ταγκαλέγκας, Δήμαρχος Λεβαδέων

Διεύθυνση: Σοφοκλέους 15, Τ.Κ. 321 31 Λιβαδειά

Τηλ.: 2261350801,802,803

Fax.: 2261350811

e-mail: gdimarxou@livadia.gr



A.6 - ΥΠΕΥΘΥΝΟΣ ΥΠΟΒΟΛΗΣ ΠΡΟΤΑΣΗΣ

(Ονοματεπώνυμο, Φορέας, Θέση, Διεύθυνση και στοιχεία επικοινωνίας)

Ιωάννης Δ. Ταγκαλέγκας, Δήμαρχος Λεβαδέων

Διεύθυνση: Σοφοκλέους 15, Τ.Κ. 321 31 Λιβαδειά

Τηλ.: 2261350801,802,803

Fax.: 2261350811

e-mail: gdimarxou@livadia.gr



Γενικές παρατηρήσεις συμπλήρωσης του Εντύπου Υποβολής Πρότασης Στρατηγικής ΟΧΕ-Β.Α.Α.

Το έντυπο υποβολής που θα υποβληθεί, μπορεί να συνοδεύεται από χάρτες, διαγράμματα κ.λπ. εφόσον αυτό κρίνεται αναγκαίο από την υποψήφια Α.Α. για την καλύτερη τεκμηρίωση-υποστήριξη των επιμέρους πεδίων της Πρότασης Σχεδίου Δράσης ΒΑΑ/ΟΧΕ.. Το υλικό αυτό θα υποβληθεί στο Παράρτημα της Πρότασης με αντίστοιχη αρίθμηση του πεδίου του εντύπου υποβολής στο οποίο αναφέρεται.

Εφόσον δεν υπάρχουν διαθέσιμα επίσημα στατιστικά στοιχεία της ΕΛΣΤΑΤ ή άλλων δημόσιων φορέων, ΔΕΚΟ, για το χωρικό επίπεδο της Περιοχής Παρέμβασης, τότε γίνονται αποδεκτά για το αμέσως ανώτερο χωρικό επίπεδο όπου υφίστανται.

Σε κάθε περίπτωση θα πρέπει να γίνεται χρήση των πλέον πρόσφατων διαθέσιμων επίσημων στατιστικών στοιχείων της ΕΛΣΤΑΤ ή άλλων δημόσιων φορέων, Εποπτευόμενων Προσώπων, ΔΕΚΟ κ.λπ.

Κατά τη φάση της αξιολόγησης των Στρατηγικών ΒΑΑ/ΟΧΕ, η ΕΥΔ διατηρεί το δικαίωμα να ζητήσει περαιτέρω διευκρινίσεις ή πρόσβαση σε πηγές τέτοιου είδους στοιχείων που αξιοποιούνται από τις υπό αξιολόγηση Στρατηγικές.



B. ΠΛΑΙΣΙΟ ΥΠΟΒΟΛΗΣ ΠΡΟΤΑΣΗΣ ΣΤΡΑΤΗΓΙΚΗΣ ΒΑΑ/ΟΧΕ

B.1 - ΓΕΝΙΚΑ ΧΑΡΑΚΤΗΡΙΣΤΙΚΑ ΤΗΣ ΕΥΡΥΤΕΡΗΣ ΠΕΡΙΟΧΗΣ ΤΗΣ ΑΣΤΙΚΗΣ ΑΡΧΗΣ ΠΟΥ ΥΠΟΒΑΛΛΕΙ ΤΗΝ ΠΡΟΤΑΣΗ

Συνοπτική αναφορά στην διοικητική περιοχή (Δήμος ή Περιφερειακή Ενότητα) στην οποία εντάσσεται η περιοχή της προτεινόμενης ΒΑΑ / Ο.Χ.Ε. και στα χαρακτηριστικά της (δημογραφικά, οικονομικά, κοινωνικά, αναπτυξιακά, περιβαλλοντικά, άλλα «ειδικού τύπου» κλπ). Τα στοιχεία αυτά συνδέονται με τα αντίστοιχα της Ενότητας Γ και αξιολογούνται με εκείνα της Ενότητας Δ.2

Με την υπ' αρ. πρωτ. Πρόσκληση 1649/12.06.2018 της ΕΥΔ ΕΠ Περιφέρειας Στερεάς Ελλάδας καλείται η Αστική Αρχή των Δήμων Λεβαδέων, Θηβαίων και Αλιάρτου – Θεσπιέων για την υποβολή πρότασης Στρατηγικής Βιώσιμης Αστικής Ανάπτυξης (ΒΑΑ) και Σχεδίου Δράσης Ολοκληρωμένης Χωρικής Επένδυσης (ΟΧΕ) στο πλαίσιο του ΕΠ «Στερεά Ελλάδα 2014-2020».

Οι τρεις Δήμοι Λεβαδέων, Θηβαίων και Αλιάρτου – Θεσπιέων, εντάσσονται διοικητικά στην Περιφερειακή Ενότητα (ΠΕ) Βοιωτίας της Περιφέρειας Στερεάς Ελλάδας (ΠΣΤΕ).

Σύμφωνα με τα στοιχεία απογραφής πληθυσμού 2011 της ΕΛΣΤΑΤ, η ΠΕ Βοιωτίας έχει πληθυσμό 117.920 που αντιπροσωπεύει το 21,54% της ΠΣΤΕ. Ο πληθυσμός στην ΠΕ Βοιωτίας μειώνεται κατά 4,84% στο διάστημα 2001 – 2011 με αντίστοιχη μείωση στο επίπεδο της ΠΣΤΕ 1,93%.

Ως προς την ηλικιακή σύνθεση πληθυσμού η ΠΕ Βοιωτίας εμφανίζει καλύτερα χαρακτηριστικά συγκριτικά με εκείνα της ΠΣΤΕ και ειδικότερα δείκτη εξάρτησης 51,30 και δείκτη γήρανσης 135,13 έναντι των αντίστοιχων μεγεθών της ΠΣΤΕ 51,88 και 161,80 ενώ μεγαλύτερο είναι και το μέσο μέγεθος νοικοκυριού 2,76 της ΠΕ Βοιωτίας έναντι 2,65 της ΠΣΤΕ.

Το ποσοστό του οικονομικά ενεργού πληθυσμού επί του μόνιμου πληθυσμού (ΕΛΣΤΑΤ 2011) είναι υψηλότερο στην ΠΕ Βοιωτίας 43,28% συγκριτικά με το αντίστοιχο ποσοστό 39,69% της ΠΣΤΕ.

Με βάση τα στοιχεία του ΟΑΕΔ Δεκεμβρίου 2011, 2013, 2015 και 2017 προκύπτει ότι στην ΠΕ Βοιωτίας το σύνολο των ανέργων αυξάνεται κατά 20,04% από το 2011 στο 2013, μειώνεται κατά 9,22% από το 2013 στο 2015 και συνεχίζει να μειώνεται κατά 7,27% από το 2015 στο 2017. Το Δεκέμβριο του 2017, διαπιστώνεται ότι στους ανέργους της ΠΕ Βοιωτίας υπερτερούν οι άνεργοι άνω των 12 μηνών (57%), οι γυναίκες (63%), οι απόφοιτοι Β' βάθμιας εκπαίδευσης (46%) και 29% Α' βάθμιας

Η ΠΕ Βοιωτίας, παράγει περίπου το 2% του εθνικού ΑΕΠ (7ο υψηλότερο ΑΕΠ μεταξύ των ΠΕ της χώρας). Η συμμετοχή της ΠΕ στο ΑΕΠ της χώρας δεν μεταβάλλεται τα τελευταία χρόνια. Πιο συγκεκριμένα, η μεταποίηση αποτελεί το 57% του προϊόντος της ΠΕ. Η ΠΕ Βοιωτίας έχει την υψηλότερη συμμετοχή σε σχέση με τους άλλους νομούς της επικράτειας στο συνολικό ΑΕΠ της χώρας. Αντίστοιχα, στη Βοιωτία παράγεται το 13% της συνολικής μεταποιητικής παραγωγής της χώρας που είναι το τρίτο μεγαλύτερο παραγόμενο προϊόν μετά την Αθήνα και τη Θεσσαλονίκη.



Από την εξέταση της διαχρονικής εξέλιξης του κ.κ. ΑΕΠ διαπιστώνεται ότι όλες σχεδόν οι ΠΕ της ΠΣΤΕ έχουν μικρότερο κ.κ. ΑΕΠ από το μέσο όρο της χώρας μετά το 2000. Εξαιρέση αποτελεί η ΠΕ Βοιωτίας, η οποία παρουσιάζεται ως η πλέον πιο εύπορη περιοχή, τόσο της ΠΣΤΕ, όσο και της Ελλάδας συνολικά. Το γεγονός αυτό οφείλεται στην εξαγωγή ενός σημαντικού τμήματος του μεταποιητικού δυναμικού της Αττικής προς τη Βοιωτία. Το κατά κεφαλήν προϊόν της τελευταίας φθάνει τις 34.000 ευρώ, 78% υψηλότερο του μέσου όρου της Ελλάδας (145% του μέσου όρου της ΕΕ- 25).

Η εικόνα που δίνεται όμως από το κ.κ. ΑΕΠ, που φαίνεται στατιστικά διογκωμένο, αλλά δεν αντικατοπτρίζει την πραγματική ανάπτυξη της Βοιωτίας και τα οφέλη που παραμένουν τοπικά, είναι παραπλανητική. Μια σειρά από άλλους δείκτες ευημερίας επιβεβαιώνουν την εκτίμηση αυτή. Στους κατοίκους της ΠΕ Βοιωτίας αναλογούν μόνο 20 αυτοκίνητα ανά 100 κατοίκους, όταν ο μέσος όρος της χώρας είναι 39. Η μέση αποταμιευτική κατάσταση ανά κάτοικο στην ΠΕ Βοιωτίας φθάνει τις 7.400 ευρώ, ενώ το δηλωθέν εισόδημα ανά φορολογούμενο είναι στα 12.700 ευρώ. Επίσης, οι φορολογούμενοι της ΠΕ Βοιωτίας πλήρωσαν κατά μέσο όρο για φόρο εισοδήματος 796 ευρώ, έναντι μέσου όρου χώρας 1.222 ευρώ. Παρουσιάζει τέλος, έναν από τους χαμηλότερους δείκτες οικοδομικής δραστηριότητας. Το 2006 ο δείκτης αυτός ήταν 0,9 νέες κατοικίες ανά 100 κατοίκους (1,1 ο μέσος όρος της επικράτειας).

Η διαχρονική εξέλιξη της τομεακής κατανομής της ακαθάριστης προστιθέμενης αξίας του παραγόμενου προϊόντος στην ΠΣΤΕ κατά τη χρονική περίοδο 2008-2010 δείχνει ότι αν και, σε γενικές γραμμές, η Περιφέρεια ακολουθεί την καθολική τάση μείωσης του τομέα των υπηρεσιών, η μείωση αυτή συνοδεύεται από αντίστοιχη μείωση του μεριδίου του δευτερογενή τομέα, ο οποίος παραμένει αρκετά σημαντικός ακόμη, ουσιαστικά λόγω της συγκέντρωσης βιομηχανικής δραστηριότητας στις περιφερειακές ενότητες Βοιωτίας και Εύβοιας. Η συγκέντρωση του δευτερογενή τομέα με βάση το μερίδιο της ακαθάριστης προστιθέμενης αξίας (37,2%) είναι σημαντικότερη ακόμα και σε σύγκριση την ΕΕ27 (24,7%). Στην ΠΕ Βοιωτίας, η τομεακή σύνθεση της ΑΠΕ κατά το 2012 είχε ως εξής :

% ΠΡΩΤΟΓΕΝΗΣ ΤΟΜΕΑΣ (2012): 9,6

% ΔΕΥΤΕΡΟΓΕΝΗΣ ΤΟΜΕΑΣ (2012): 50,7

% ΤΡΙΤΟΓΕΝΗΣ ΤΟΜΕΑΣ (2012): 39,7

Σε όρους απασχόλησης η μεταποίηση είναι ο δεύτερος σημαντικότερος οικονομικός τομέας και συγκρίνεται με το εμπόριο. Η έντονα αυξητική τάση που σημειώθηκε τα προηγούμενα έτη, όπου το ποσοστό μεταβολής της συνολικής προστιθέμενης αξίας ήταν από τα υψηλότερα της χώρας, αντιστράφηκε το 2010 κάνοντας αισθητή την επίδραση της κρίσης.

Στην ΠΕ Βοιωτίας, το ποσοστό απασχόλησης στον τουρισμό 5% υστερεί έναντι του αντίστοιχου μεγέθους της ΠΣΤΕ 6,6% και της Ελλάδας 7,8%.

Σύμφωνα με το πολύ πρόσφατα (Οκτώβριος 2018) εγκριθέν νέο Περιφερειακό Χωροταξικό Πλαίσιο Στερεάς Ελλάδας (ΠΧΠ), η γεωγραφική θέση της ΠΕ Βοιωτίας, στο νότιο τμήμα της ΠΣΤΕ ευνοεί την ανάπτυξη διαπεριφερειακών διασυνδέσεων, τόσο με την Περιφέρεια Αττικής όσο και με την Περιφέρεια Πελοποννήσου. Στο πλαίσιο αυτών των διαπεριφερειακών διασυνδέσεων εντοπίζονται δυνατότητες ανάπτυξης επιμέρους ειδικών μορφών τουρισμού με βάση τουριστικούς πόλους που εντοπίζονται στην ΠΕ Βοιωτίας στο



πλαίσιο της Στρατηγικής Έξυπνης Εξειδίκευσης για την Περιφέρεια της Στερεάς Ελλάδας :

- Αγροτουρισμός (Ορχομενός, Βάγια, Τανάγρα, Αράχοβα κλπ)
- Αρχαιολογικός/ιστορικός τουρισμός: Θήβα (αρχαιολογικό μουσείο, μυκηναϊκό ανάκτορο, Κάδμειον κλπ), Ορχομενός (μυκηναϊκό ανάκτορο), Λιβαδειά (μεσαιωνικό φρούριο), κοιλάδα των Μουσών, Πλαταιές, Θεσπιές κλπ
- Θρησκευτικός τουρισμός: (Μουσείο και Μονή Οσίου Λουκά, Μ. Παναγιάς Σκριπούς, Μ. Σαγματά, κλπ)
- Ορεινός/χειμερινός τουρισμός: Αράχοβα, Χιονοδρομικό κέντρο Παρνασσού, Εθνικός Δρυμός Παρνασσού
- Παραθαλάσσιος τουρισμός: Παραθαλάσσια θέρετρα (Αλυκή, Αντίκυρα, Δήλεσι κλπ)

Πέραν όμως των προαναφερόμενων τουριστικών πόλων στο πλαίσιο του αναθεωρούμενου ΠΠΧΣΑΑ εντοπίζονται και ειδικές ζώνες τοπίων :

- Ζώνη τοπίου 1. κοιλάδα Ασωπού ποταμού – Παραθηβαϊκό πεδίο (Περιφερειακής αξίας)
- Ζώνη τοπίου 3. Θηβαϊκό πεδίο και λιμναίο σύμπλεγμα Υλικής – Παραλίμνης (Διεθνούς αξίας / Ιδιαίτερα υποβαθμισμένα)
- Ζώνη τοπίου 6. Πεδιάδα Κωπαΐδας – κάτω ρους Βοιωτικού Κηφισσού (Περιφερειακής και Εθνικής αξίας)
- Ζώνη τοπίου 7. Θηβαϊκή ακτή – Πλαταιές (Περιφερειακής και Εθνικής αξίας)
- Ζώνη τοπίου 8. Κοιλάδα Αμφίκλειας – Γραβιάς – μέσος & άνω ρους Βοιωτικού Κηφισσού (Εθνικής αξίας)
- Ζώνη τοπίου 9. Όρμος Αντικύρας – βιομηχανική ακτή Βωξίτη (Διεθνούς αξίας)



B.2 - ΕΝΤΑΞΗ ΤΗΣ ΠΕΡΙΟΧΗΣ ΠΑΡΕΜΒΑΣΗΣ ΣΤΙΣ ΕΠΙΛΕΞΙΜΕΣ ΓΕΝΙΚΕΣ ΚΑΤΗΓΟΡΙΕΣ ΠΕΡΙΟΧΩΝ ΓΙΑ ΤΟ ΣΧΕΔΙΑΣΜΟ ΒΑΑ/ΟΧΕ

Σύμφωνα με το ΕΣΠΑ 2014-2020, οι Ολοκληρωμένες Χωρικές Επενδύσεις (ΟΧΕ) αφορούν τις παρακάτω γενικές κατηγορίες περιοχών:

- Υπο-περιφερειακές/αστικές περιοχές με ειδικά χαρακτηριστικά και προκλήσεις.
- Δια-περιφερειακές περιοχές με ομοιογενή χαρακτηριστικά και κοινές προκλήσεις, αλλά και προβλήματα που απαντώνται στις μειονεκτικές γεωγραφικές περιοχές του ελληνικού χώρου. Επιπλέον, ΟΧΕ θα μπορούσαν να εφαρμοστούν στα όρια διασυνοριακών περιοχών.
- Περιοχές τομεακών παρεμβάσεων και δράσεων που εντάσσονται σε ολοκληρωμένη χωρική στρατηγική/ σχέδιο.
- Περιοχές που ορίζονται στα Περιφερειακά Πλαίσια Χωροταξικού Σχεδιασμού και Αειφόρου Ανάπτυξης.
- Περιοχές με χρηματοδότηση από Τομεακά Επιχειρησιακά Προγράμματα.
- Ζώνες αποβιομηχάνισης, περιοχές που περισσότερο δοκιμάζονται από την οικονομική κρίση με συνακόλουθα φαινόμενα αστικής φτώχειας, υψηλών ποσοστών ανεργίας και κοινωνικού αποκλεισμού, ή περιοχές αλλαγών χρήσεων γης και αυθαίρετης δόμησης.
- Αστικά κέντρα που έχουν λειτουργική περιοχή με πληθυσμό άνω των 70.000 κατοίκων

Αναφέρατε και τεκμηριώστε κατάλληλα σε ποιάν από τις παραπάνω κατηγορίες περιοχών υπάγεται η προτεινόμενη περιοχή ΟΧΕ, σύμφωνα με την Ενότητα 4 (Πρότυπο Χωρικής Ανάπτυξης) του αναθεωρημένου Ε.Π. Στερεάς Ελλάδας.

Η προτεινόμενη χωρική εφαρμογή του Σχεδίου ΟΣΒΑΑ/ΟΧΕ των Δήμων Λεβαδέων, Θηβαίων και Αλιάρτου-Θεσπιέων περιλαμβάνει τη «Διαδημοτική Λειτουργική Αστική περιοχή Παρέμβασης» (ΔΑΛΠΠ) που οριοθετείται από τις Δημοτικές Ενότητες των Δήμων Λεβαδέων, Θηβαίων και Αλιάρτου-Θεσπιέων, οι οποίες χαρακτηρίζονται από την κύρια αστική συγκέντρωση των Δήμων-Εταίρων

Ειδικότερα, η Περιοχή Παρέμβασης του «Ολοκληρωμένου Σχεδίου Βιώσιμης Αστικής Ανάπτυξης» των Δήμων Λεβαδέων, Θηβαίων και Αλιάρτου-Θεσπιέων, οριοθετείται σε τρεις ζώνες, ως εξής:

1. την «Άμεση Διαδημοτική Περιοχή Εφαρμογής» του ΟΒΑΑ/ΟΧΕ που περιλαμβάνει:
 - τη Δημοτική Ενότητα Λεβαδέων: περιλαμβάνει την Πόλη της Λειβαδιάς και της εντός των διοικητικών ορίων της Δ.Ε. περιοχή που διασχίζει ο ποταμός.
 - τη Δημοτική Ενότητα Θηβαίων: περιλαμβάνει την Πόλη της Θήβας και τους εντός των διοικητικών ορίων της Δ.Ε. αρχαιολογικούς χώρους και πόλους αναψυχής, μέσω των οποίων αναβαθμίζεται η επισκεψιμότητα στην Πόλη της Θήβας,
 - τη Δημοτική Ενότητα Αλιάρτου: περιλαμβάνει την Πόλη της Αλιάρτου και, ιδίως, τον κεντρικό οδικό άξονα που διασχίζει την Πόλη και τα εκατέρωθεν αυτού τοπόσημα, αθλητικούς χώρους και λοιπούς λειτουργικούς χώρους που υποστηρίζουν τη βελτίωση των όρων και της ποιότητας της επισκεψιμότητας στην Πόλη της Αλιάρτου.
 - Στην «Άμεση Περιοχή Εφαρμογής» του ΟΒΑΑ/ΟΧΕ Δήμων Λεβαδέων, Θηβαίων και Αλιάρτου-Θεσπιέων εφαρμόζονται παρεμβάσεις αστικής αναζωογόνησης, βελτίωσης της προσβασιμότητας και της αστικής κινητικότητας, αναβάθμισης των πόλων επισκεψιμότητας και διασύνδεσης των αστικών και πολιτιστικών τοπόσημων (υφιστάμενων και νέων) και εφαρμογών έξυπνης πόλης, με στόχο τη δημιουργία ενός ενιαίου πόλου επισκεψιμότητας στην ευρύτερη περιοχή της Στερεάς Ελλάδας και σε πλεονεκτική θέση σε σχέση με την προσφορά και διαχείριση ροών επισκεψιμότητας πολλαπλών ενδιαφερόντων.



2. την «Άμεση Διαδημοτική – Λειτουργική Περιοχή Επιρροής» του ΟΒΑΑ/ΟΧΕ που συμπίπτει με τις Δημοτικές Ενότητες των Δήμων Λεβαδέων, Θηβαίων και Αλιάρτου-Θεσπιέων. Η Άμεση Περιοχή Επιρροής αξιοποιεί τις άμεσες επιπτώσεις από την εφαρμογή των παρεμβάσεων του ΟΣΒΑΑ/ΟΧΕ, υποστηρίζει τις αστικές λειτουργίες και τις διεπαφές ανάμεσα στις Πόλεις και στην ύπαιθρο, ενώ ρυθμίζει τις ροές πρόσβασης και επισκεψιμότητας στην Περιοχή Εφαρμογής.
3. Στην «Άμεση Περιοχή Εφαρμογής» και στην «Άμεση Περιοχή Επιρροής» εφαρμόζονται παρεμβάσεις ενίσχυσης της επιχειρηματικότητας και της απασχόλησης και διασφάλισης της κοινωνικής συνοχής. Σε ορισμένες περιπτώσεις, στην Άμεση Περιοχή Επιρροής είναι δυνατόν να εμπεριέχονται παρεμβάσεις διασύνδεσης και δικτύωσης τοπόσημων (αρχαιολογικοί χώροι, περιαστικά πάρκα κ.λπ.)
4. την «Ευρύτερη Διαδημοτική – Λειτουργική Περιοχή Επιρροής» του ΟΒΑΑ/ΟΧΕ των Δήμων Λεβαδέων, Θηβαίων και Αλιάρτου-Θεσπιέων, που περιλαμβάνει τους λοιπούς φυσικούς, πολιτιστικούς, ιστορικούς κ.λπ. πόλους και τοπόσημα που εμπλουτίζουν το πολιτιστικό και τουριστικό προϊόν των Δήμων-Εταίρων. Η Ευρύτερη Περιοχή Επιρροής αξιοποιεί τις παρεμβάσεις του ΟΣΒΑΑ/ΟΧΕ και τις πρόσθετες ροές επισκεψιμότητας που προσελκύονται από αυτές, συμπληρώνοντας τις βιωματικές εμπειρίες των επισκεπτών, ανάλογα με τα ειδικά ενδιαφέροντά τους. Ταυτόχρονα, οι πολίτες που διαβιούν στις συγκεκριμένη περιοχή, μπορεί να είναι ωφελούμενοι δράσεων ενίσχυσης της επιχειρηματικότητας και της απασχόλησης και διασφάλισης της κοινωνικής συνοχής, ανάλογα με το ειδικό κοινό-στόχο στο οποίες αυτές οι δράσεις απευθύνονται.

Σύμφωνα με το ΕΣΠΑ 2014-2020, οι Ολοκληρωμένες Χωρικές Επενδύσεις (ΟΧΕ) αφορούν τις παρακάτω γενικές κατηγορίες περιοχών:

- Υπο-περιφερειακές/αστικές περιοχές με ειδικά χαρακτηριστικά και προκλήσεις.
- Δια-περιφερειακές περιοχές με ομοιογενή χαρακτηριστικά και κοινές προκλήσεις, αλλά και προβλήματα που απαντώνται στις μειονεκτικές γεωγραφικές περιοχές του ελληνικού χώρου. Επιπλέον, ΟΧΕ θα μπορούσαν να εφαρμοστούν στα όρια διασυνοριακών περιοχών.
- Περιοχές τομεακών παρεμβάσεων και δράσεων που εντάσσονται σε ολοκληρωμένη χωρική στρατηγική/ σχέδιο.
- Περιοχές που ορίζονται στα Περιφερειακά Πλαίσια Χωροταξικού Σχεδιασμού και Αειφόρου Ανάπτυξης.
- Περιοχές με χρηματοδότηση από Τομεακά Επιχειρησιακά Προγράμματα.
- Ζώνες αποβιομηχάνισης, περιοχές που περισσότερο δοκιμάζονται από την οικονομική κρίση με συνακόλουθα φαινόμενα αστικής φτώχειας, υψηλών ποσοστών ανεργίας και κοινωνικού αποκλεισμού, ή περιοχές αλλαγών χρήσεων γης και αυθαίρετης δόμησης.
- Αστικά κέντρα που έχουν λειτουργική περιοχή με πληθυσμό άνω των 70.000



κατοίκων

Σύμφωνα με την Ενότητα 4 (Πρότυπο Χωρικής Ανάπτυξης) του αναθεωρημένου Ε.Π. Στερεάς Ελλάδας και ειδικότερα την υποενότητα 4.2 (Ολοκληρωμένες δράσεις για βιώσιμη αστική ανάπτυξη) το δίπολο Θήβας Λιβαδειάς με την ενδιάμεση αστική περιοχή Αλιάρτου, εντοπίζεται μεταξύ των περιοχών που χρειάζονται ισχυρότερη παρέμβαση για την Βιώσιμη Αστική Ανάπτυξη.

Σύμφωνα πάντα με το αναθεωρημένο Ε.Π. Στερεάς Ελλάδας 2014 – 2020 ως γενικές προκλήσεις για τη Βιώσιμη Αστική Ανάπτυξη εντοπίζονται η αποκατάσταση του οικονομικού ιστού των πόλεων και της λειτουργία τους ως κινητήριες δυνάμεις στην ευρύτερη περιοχή επιρροής, η αντιστροφή της κοινωνικής και περιβαλλοντικής υποβάθμισης ιδίως περιοχών συγκέντρωσης μειονεκτικών κοινωνικών ομάδων, υποβαθμισμένων εμπορικών κέντρων και εγκαταλελειμμένων βιομηχανικών/βιοτεχνικών/ επαγγελματικών ζωνών, η άμεση αντιμετώπιση των κοινωνικών συνεπειών της κρίσης με αναζωογόνηση των μικρομεσαίων επιχειρήσεων και ανασυγκρότηση των κοινωνικών υποδομών, η προώθηση της σύνδεσης καινοτομίας και επιχειρηματικότητας στο αστικό περιβάλλον, η αντιστροφή της αστικής διάχυσης, η ανάκτηση του δημόσιου χώρου και η ανάπτυξη δομών κοινωνικής οικονομίας και στέγασης με την ενεργό συμμετοχή των πολιτών.

Με βάση την τυπολογία Eurostat, η ΔΕ Λεβαδέων χαρακτηρίζεται ως αστική περιοχή χαμηλής πυκνότητας ενώ ως ευρύτερη αστική περιοχή αναγνωρίζεται ο Δήμος Λεβαδέων. Με βάση τον ορισμό ΕΣΥΕ προ του 2011, ως αστικές περιοχές αναγνωρίζονται οι ΔΕ Λεβαδέων, και Θηβαίων. Σχέδια Ολοκληρωμένης Αστικής Ανάπτυξης 2000-6 και 2007-13 εφαρμόστηκαν σε Λιβαδειά και Θήβα.

Το αναθεωρούμενο Περιφερειακό Πλαίσιο Χωρικού Σχεδιασμού και Αειφόρου Ανάπτυξης (ΠΠΧΣΑΑ) διαπιστώνει ανάγκη υποστήριξης της ανάπτυξης του αστικού κέντρου Θήβας και του δικτύου Λιβαδειάς-Ορχομενού.

Με βάση το ΠΠΧΣΑΑ η Ευρύτερη Ενότητα διπόλου Λιβαδειάς – Θήβας αποτελεί ενότητα πληθυσμιακής δυναμικής 200.000 κατοίκων και διπόλου αστικών κέντρων πληθυσμιακού μεγέθους περισσότερο από 50.000 κατοίκους με εξειδίκευση στους πόλους της Λιβαδειάς και της Θήβας.

Επίσης με βάση το ΠΠΧΣΑΑ, το δίπολο Λιβαδειάς – Θήβας (στο οποίο πρακτικά εντάσσεται και η Αλιάρτος), εμφανίζει ειδικά χαρακτηριστικά και προκλήσεις που συνδέονται με την ανάδειξη του Περιφερειακού ενιαίου δικτύου τουριστικών – πολιτιστικών διαδρομών διεθνούς και εθνικής σημασίας. Οι αστικές περιοχές της Λιβαδειάς και τη Θήβας καθώς και της ενδιάμεσης αστικής και περιαστικής ζώνης της Αλιάρτου, κατέχουν στρατηγική θέση στο οδικό δίκτυο πρόσβασης για τους Δελφούς και την Ιερά Μονή Οσίου Λουκά, που είναι ενταγμένα στα μνημεία UNESCO.

Με βάση τα προαναφερόμενα η προτεινόμενη Περιοχή Παρέμβασης ΟΧΕ / ΒΑΑ, εντάσσεται σε δυο κατηγορίες περιοχών :

- Αστικά κέντρα που έχουν λειτουργική περιοχή με πληθυσμό άνω των 70.000 κατοίκων



- Υπο-περιφερειακές/αστικές περιοχές με ειδικά χαρακτηριστικά και προκλήσεις.



B.3 - ΚΑΛΥΨΗ ΤΗΣ ΠΕΡΙΟΧΗΣ ΠΑΡΕΜΒΑΣΗΣ ΑΠΟ ΣΟΑΠ Η ΑΛΛΟ ΙΣΟΔΥΝΑΜΟ ΣΧΕΔΙΟ

Να αναφερθεί εάν η Περιοχή Παρέμβασης καλύπτεται από Σχέδιο Ολοκληρωμένης Αστικής Παρέμβασης ή ισοδύναμα σχέδια στρατηγικού σχεδιασμού κλπ σχέδια (Γενικά Πολεοδομικά Σχέδια, Μελέτες Επέκτασης – Αναθεώρησης, Μελέτες ανάπλασης κ.ο.κ.) καθώς και Επιχειρησιακά Σχέδια των οικείων Δήμων.

Η περίπτωση της Λιβαδειάς : Η Άμεση Διαδημοτική Περιοχή Εφαρμογής ΟΒΑΑ/ΟΧΕ, έχει Πολεοδομικό Σχέδιο από το 1864 σε τμήμα της παλιάς πόλης στα ανατολικά της Έρκυνας. Το 1931 το Πολεοδομικό Σχέδιο επεκτείνεται σε ευρύτερη περιοχή της παλιάς πόλης στο τρίγωνο Ταμπάχνα – Μητρόπολη – Πλατεία Εθνικής Αντιστάσεως. Το 1954 εγκρίνεται νέο σχέδιο πόλης που περιλαμβάνει το σύνολο της έκτασης της τότε πραγματικής πόλης εκτός των περιοχών του Κάστρου και της Ευαγγελιστρίας και το 1971 γίνεται εκτενής επέκταση του σχεδίου. Περιλαμβάνεται στο εγκεκριμένο Γενικό Πολεοδομικό Σχέδιο οικισμού Λιβαδειάς 1986 (ΦΕΚ 1184Δ / 08.12.1986) με ειδικές κατευθύνσεις που αφορούν κατά κύριο λόγο την προστασία και τουριστική ανάπτυξη της παρόχθιας ζώνης της Έρκυνας, σε συνδυασμό με την αναβάθμιση της παλιάς πόλης καθώς και την προστασία και αξιοποίηση των πηγών της Έρκυνας, του Μαντείου Τροφώνιου Διός και του Καταλανικού κάστρου.

Η Άμεση Διαδημοτική Περιοχή Εφαρμογής και η Άμεση Διαδημοτική – Λειτουργική Περιοχή Επιρροής ΟΒΑΑ/ΟΧΕ περιλαμβάνονται στο ισχύον σήμερα Γενικό Πολεοδομικό Σχέδιο της ΔΕ Λιβαδειάς (ΦΕΚ336 ΑΑΠ / 18.10.2013) όπου επιβεβαιώνονται και εξειδικεύονται οι γενικές κατευθύνσεις του Γενικού Πολεοδομικού Σχεδίου του 1986 με εξειδικευμένες ζώνες για ανάπτυξη – ανάδειξη των παρόχθιων τμημάτων της Έρκυνας, της παλιάς πόλης και του Καταλανικού κάστρου σε συνδυασμό με διευρυμένο δίκτυο πορείας πεζών κυρίως στην παλιά πόλη.

Η Άμεση Διαδημοτική Περιοχή Εφαρμογής καθώς και η Άμεση και Ευρύτερη Διαδημοτική – Λειτουργική Περιοχή Επιρροής ΟΒΑΑ/ΟΧΕ, καλύπτονται από το Επιχειρησιακό / Στρατηγικό Σχέδιο του Δήμου Λεβαδέων (2015)

Η περίπτωση της Θήβας : Η Θήβα διαθέτει Σχέδιο Ολοκληρωμένης Αστικής Παρέμβασης (ΣΟΑΠ) σε διαδικασία έγκρισης (το πλήρες ΣΟΑΠ έχει παραληφθεί οριστικά, εγκριθεί από το Δημοτικό Συμβούλιο Θηβαίων, και αποσταλεί για των προβλεπόμενη γνωμοδότηση στο Περιφερειακό Συμβούλιο Στερεάς Ελλάδας). Η περιοχή παρέμβασης του ΣΟΑΠ Θήβας περιλαμβάνει την Άμεση Διαδημοτική Περιοχή Εφαρμογής και την Άμεση Διαδημοτική – Λειτουργική Περιοχή Επιρροής ΟΒΑΑ/ΟΧΕ. Κεντρικό όραμα του ΣΟΑΠ είναι ο επαναπροσδιορισμός της Θήβας ως έξυπνης και βιώσιμης πόλης με ταυτότητα, εξωστρέφεια και δυναμισμό, ενώ ειδικότερα οι άξονες Α3 Επιλεκτική αναδιάρθρωση και ενίσχυση της οικονομικής βάσης, Α4 Έρευνα και καινοτομία και εφαρμογές έξυπνης πόλης, Α5 Αναβάθμιση της λειτουργίας και δομής του αστικού χώρου, Α6 Βελτίωση της διαχείρισης και προστασίας του περιβάλλοντος και αντιμετώπιση της κλιματικής αλλαγής, Α7 Προώθηση της βιώσιμης κινητικότητας, Α8 Ενίσχυση του πολιτισμού και βελτίωση εικόνας της πόλης και Α9 Προώθηση εμβληματικών παρεμβάσεων εξυπηρετούνται άμεσα από την προτεινόμενη ΟΒΑΑ/ΟΧΕ. Οι δύο περιοχές αναφοράς της ΟΧΕ περιλαμβάνονται, επίσης στο ισχύον σήμερα Γενικό Πολεοδομικό Σχέδιο της ΔΕ Θηβαίων (ΦΕΚ223 ΑΑΠ / 10.7.2014) όπου επιβεβαιώνονται και εξειδικεύονται οι γενικές κατευθύνσεις του προγενέστερου Γενικού Πολεοδομικού Σχεδίου με εξειδικευμένες ζώνες για ανάδειξη του αρχαιολογικού πλούτου και των μνημείων πολιτιστικής κληρονομιάς της πόλης της Θήβας ως εθνικού και διεθνή



πολιτιστικού / τουριστικού / πόλου και ένταξή της στα δίκτυα ιστορικών πόλεων και πολιτιστικού αστικού τουρισμού και τη διαχείριση των μετακινήσεων και των εσωτερικών λειτουργιών του αστικού χώρου υπέρ της ποιότητας της ζωής και της προστασίας του περιβάλλοντος. Η Άμεση Διαδημοτική Περιοχή Εφαρμογής καθώς και η Άμεση και Ευρύτερη Διαδημοτική – Λειτουργική Περιοχή Επιρροής ΟΒΑΑ/ΟΧΕ, καλύπτονται, επίσης, από το Επιχειρησιακό / Στρατηγικό Σχέδιο του Δήμου Θηβαίων (2012)

Η περίπτωση της Αλιάρτου: Η Άμεση Διαδημοτική Περιοχή Εφαρμογής ΟΒΑΑ/ΟΧΕ, περιλαμβάνεται στο εγκεκριμένο Γενικό Πολεοδομικό Σχέδιο οικισμού Αλιάρτου 1986 (ΦΕΚ 1087Δ / 12.11.1986), με ειδικές κατευθύνσεις για την διατήρηση της Κεντρικής Περιοχής οικισμού επί της παλιάς Εθνικής Οδού, με διεύρυνση προς τα βόρεια, σε συνδυασμό με την προστασία και ανάδειξη των ιδιαίτερων στοιχείων του ιστορικού – πολιτισμικού περιβάλλοντος κατά μήκος και εκατέρωθεν της παλιάς Εθνικής Οδού (Κήποι Αλιάρτου στο κέντρο του οικισμού, νότια της παλιάς Εθνικής Οδού, Κάστρο στην ανατολική είσοδο και Αρχαία Αλιάρτος / Ακρόπολη Αλιάρτου στην δυτική επί της παλιάς Εθνικής Οδού)

Η Άμεση Διαδημοτική Περιοχή Εφαρμογής καθώς και η Άμεση και Ευρύτερη Διαδημοτική – Λειτουργική Περιοχή Επιρροής ΟΒΑΑ/ΟΧΕ, καλύπτονται από το Επιχειρησιακό / Στρατηγικό Σχέδιο του Δήμου Λεβαδέων (2015)



B.4 - ΤΗΡΗΣΗ ΟΡΙΖΟΝΤΙΩΝ ΠΟΛΙΤΙΚΩΝ ΣΤΗΝ ΥΠΟΒΑΛΛΟΜΕΝΗ ΠΡΟΤΑΣΗ

Ποια κρίνετε ότι είναι η επίπτωση του υποβαλλόμενου σχεδίου στις πολιτικές που διέπουν τους παρακάτω τομείς :

Προστασία του Περιβάλλοντος (Θετική / Αρνητική με περιεκτική ανάλυση): Η ολοκληρωμένη προσέγγιση της Στρατηγικής Βιώσιμης Ανάπτυξης με αξιοποίηση των Ολοκληρωμένων Χωρικών Επενδύσεων δίνει έμφαση στην ανάδειξη της Περιοχής Παρέμβασης ως αναγνωρίσιμου πολυμορφικού πολιτιστικού προορισμού με παράλληλη και αναγκαία την προστασία και ανάδειξη του φυσικού και περιβαλλοντικού αποθέματος της περιοχής. Επίσης, η βελτίωση της ενεργειακής αποδοτικότητας και της «ευφούς» διαχείρισης της ενέργειας στις Δημόσιες Υποδομές και στα Κτίρια στους δήμους Λεβαδέων, Θηβαίων, Αλιάρτου-Θεσπιέων θα προάγει περαιτέρω την προστασία του περιβάλλοντος.

Πιο συγκεκριμένα, η λογική παρέμβασης του υποβαλλόμενου σχεδίου της Β.Α.Α./Ο.Χ.Ε. των δήμων Λεβαδέων, Θηβαίων, Αλιάρτου-Θεσπιέων προωθεί τους κάτωθι Ειδικούς Στόχους οι οποίοι προωθούν την «Προστασία του περιβάλλοντος και την προώθηση της αποδοτικότητας των πόρων» (Α.Π. 6 του Π.Ε.Π. Στερεάς Ελλάδας):

Ε.Σ. 1.1. ΒΑΑ/ΟΧΕ της Περιοχής Παρέμβασης : Προσέλκυση Ροών Επισκεψιμότητας, Βελτίωση της Ποιότητας Ζωής, Εξορθολογισμός των Κυκλοφοριακών και λοιπών ροών (Επενδυτική Προτεραιότητα ΠΕΠ Στερεάς Ελλάδας **6e** “Ανάληψη δράσης για τη βελτίωση του αστικού περιβάλλοντος, την ανάπτυξη των πόλεων, την αναζωογόνηση και την απομάλυνση των υποβαθμισμένων περιβαλλοντικά εκτάσεων (συμπεριλαμβανομένων των προς ανασυγκρότηση περιοχών), τη μείωση της ατμοσφαιρικής ρύπανσης και την προώθηση μέτρων για τον περιορισμό του θορύβου”).

Επιπλέον, από το παρόν προτεινόμενο σχέδιο παρέμβασης αξιοποιούνται οι προοπτικές που προκύπτουν από την «Υποστήριξη της μετάβασης προς μια οικονομία χαμηλών εκπομπών διοξειδίου του άνθρακα σε όλους τους τομείς» (Α.Π. 4 του Π.Ε.Π. Στερεάς Ελλάδας) μέσω των ακόλουθων Ειδικών Στόχων:

Επιπλέον, στον ίδιο Ε.Σ. δίνεται έμφαση στην ενσωμάτωση της ενεργειακής αποδοτικότητας και της έξυπνης διαχείρισης της ενέργειας στις Δημόσιες Υποδομές και στα κτίρια της ΠΠ (Επενδυτική Προτεραιότητα ΠΕΠ Στερεάς Ελλάδας **4c** “Στήριξη της ενεργειακής απόδοσης, της «έξυπνης» διαχείρισης της ενέργειας και της χρήσης Α.Π.Ε. στις δημόσιες υποδομές, συμπεριλαμβανομένων των δημόσιων κτιρίων και στον τομέα της στέγασης”)

Ε.Σ. 1.2. ΒΑΑ/ΟΧΕ της Περιοχής Παρέμβασης: Προστασία και Προώθηση της προσβασιμότητας στους Αναδεικνυόμενους Ιστορικούς, Πολιτιστικούς και Περιβαλλοντικούς Πόρους της Περιοχής Παρέμβασης της ΒΑΑ/ΟΧΕ (Επενδυτική Προτεραιότητα ΠΕΠ Στερεάς Ελλάδας **5a** και **7b**)

Ε.Σ. 2.2. ΒΑΑ/ΟΧΕ της Περιοχής Παρέμβασης: Ανάδειξη της Ελκυστικότητας και Διαχείριση των Ροών Επισκεψιμότητας με αξιοποίηση των ΤΠΕ (Επενδυτική Προτεραιότητα ΠΕΠ Στερεάς Ελλάδας **2c**) αξιοποιώντας ενεργειακά και περιβαλλοντικά την Τηλεματική στη διαχείριση κυκλοφορίας και στον Οδοφωτισμό.

Ισότητα των δύο Φύλλων (Θετική / Αρνητική με περιεκτική ανάλυση): Η προώθηση της



απασχόλησης και η υποστήριξη των ανέργων, ως απαραίτητοι στόχοι της προτεινόμενης Στρατηγικής, προς τη βελτίωση των δυνατοτήτων εισόδου στην Αγορά Εργασίας αναδεικνύει νέες προοπτικές στο ζήτημα της ισότητας των δυο φύλων μιας και που το γυναικείο φύλο εμφανίζει υψηλότερα ποσοστά ανεργίας.

Ε.Σ. 4.2 ΒΑΑ/ΟΧΕ της Περιοχής Παρέμβασης: Βελτίωση και Διεύρυνση των επιλογών Επιχειρηματικότητας με αξιοποίηση της Κοινωνικής και Αλληλέγγυας Οικονομίας (ΚΑΛΟ) (Επενδυτική Προτεραιότητα ΠΕΠ Στερεάς Ελλάδας 9ν “Πρώθηση της κοινωνικής επιχειρηματικότητας και της επαγγελματικής ενσωμάτωσης σε κοινωνικές επιχειρήσεις και την κοινωνική και αλληλέγγυα οικονομία ώστε να διευκολυνθεί η πρόσβαση στην απασχόληση”)

Ε.Σ. 3.1. ΒΑΑ/ΟΧΕ της Περιοχής Παρέμβασης: Βελτίωση των Ευκαιριών και Δυνατοτήτων Πρόσβασης των Ανέργων που ανήκουν στις Ευπαθείς Ομάδες στην Αγορά Εργασίας (Επενδυτική Προτεραιότητα ΠΕΠ Στερεάς Ελλάδας 9ι “Ενεργητική ένταξη, μεταξύ άλλων και με σκοπό την προώθηση ίσων ευκαιριών και της δραστήριας συμμετοχής και τη βελτίωση των δυνατοτήτων απασχόλησης”)

Προσβασιμότητα ατόμων με Αναπηρία (Θετική / Αρνητική με περιεκτική ανάλυση): Η «έξυπνη» Διαχείριση της Αστικής Κινητικότητας και η βελτίωση των Υποδομών που συμβάλλουν στην ευέλικτη και ασφαλή Αστική Κινητικότητα στους Δήμους-Εταίρους της Διαδημοτικής ΒΑΑ/ΟΧΕ προωθούν ενέργειες ενδυνάμωσης της προσβασιμότητας των ΑΜΕΑ.

Στον Ε.Σ. 1.1 της Διαδημοτικής ΒΑΑ/ΟΧΕ της Περιοχής Παρέμβασης στοχεύεται η βελτίωση της επισκεψιμότητας και της προσβασιμότητας μέσω δράσεων Βιώσιμης Αστικής Κινητικότητας (Επενδυτική Προτεραιότητα ΠΕΠ Στερεάς Ελλάδας 4e “Πρώθηση στρατηγικών χαμηλών εκπομπών διοξειδίου του άνθρακα για όλα τα είδη περιοχών, ιδιαίτερα για τις αστικές περιοχές, συμπεριλαμβανομένης της προώθησης της αειφόρου πολυτροπικής αστικής κινητικότητας και των μέτρων εφαρμογής σχετικά με τον περιορισμό των επιπτώσεων”).

Επίσης, ο ίδιος Ε.Σ. μεριμνά για την Ανάπλαση Εισόδων των πόλεων και κύριων οδικών Αξόνων της Περιοχής Παρέμβασης, γεγονός που αποτελεί ευκαιρία για τον εξ’ αρχής αποτελεσματικό σχεδιασμό της προσβασιμότητας των ΑμεΑ.



Γ. ΠΑΡΟΥΣΙΑΣΗ ΤΗΣ ΠΕΡΙΟΧΗΣ ΠΑΡΕΜΒΑΣΗΣ

(με στατιστικά στοιχεία και τεκμηριωμένες αναφορές¹)

Γ.1 - ΣΥΝΟΠΤΙΚΗ ΠΕΡΙΓΡΑΦΗ ΤΗΣ ΠΕΡΙΟΧΗΣ ΠΑΡΕΜΒΑΣΗΣ

Να αναφερθεί συνοπτικά η Περιοχή Παρέμβασης και οι κύριες προκλήσεις (προβλήματα / δυνατότητες) που υφίστανται –οικονομικές, δημογραφικές, κοινωνικές κλπ- που οδήγησαν στην επιλογή της για την εφαρμογή του Σχεδίου ΒΑΑ/ΟΧΕ

Η τεκμηρίωση των κατηγοριών των κύριων προκλήσεων αποτελεί αντικείμενο αξιολόγησης και θα πρέπει να προκύπτει σε αυτή την υποενότητα, ενώ στις επόμενες θα αναλύονται οι «κύριες προκλήσεις», απαραίτητα εντός των προδιαγεγραμμένων υποενοτήτων. Στην Ενότητα Γ.2 μπορούν να αναφέρονται πρόσθετες «ειδικές προκλήσεις».

Όπως ήδη αναφέρθηκε στην ενότητα Β.2 του Εντύπου υποβολής, η Περιοχή Παρέμβασης οριοθετείται σε τρεις ζώνες, την Άμεση Διαδημοτική Περιοχή Εφαρμογής, την Άμεση Διαδημοτική – Λειτουργική Περιοχή Επιρροής και την Ευρύτερη Διαδημοτική – Λειτουργική Περιοχή Επιρροής του ΟΒΑΑ/ΟΧΕ.

Η Άμεση Διαδημοτική – Λειτουργική Περιοχή Επιρροής, συμπίπτει με τις Δημοτικές Ενότητες Λεβαδέων, Θηβαίων και Αλιάρτου, ενώ η Ευρύτερη Διαδημοτική – Λειτουργική Περιοχή Επιρροής υπερβαίνει τα όρια των προαναφερόμενων Δημοτικών Ενοτήτων, ώστε να περιλάβει τους λοιπούς φυσικούς και πολιτιστικούς πόρους και τοπόσημα, που εμπλουτίζουν το πολιτιστικό και τουριστικό προϊόν των τριών Δήμων (Χάρτης Γ.1.ΛΑΘ).

Η Άμεση Διαδημοτική Περιοχή Εφαρμογής οριοθετείται εντός των αστικών κέντρων Λιβαδειάς, Θηβών και Αλιάρτου:

- Στην Λιβαδειά περιλαμβάνει τις «παλιές» γειτονίες (παλιά πόλη) στο ΝΔ τμήμα της Αστικής Περιοχής, καθώς και τις Ζώνες Κεντρικών και οικονομικών λειτουργιών βόρεια και ανατολικά της παλιάς πόλης ως τον οδικό άξονα της Αισχύλου (που συνδέει την πόλη της Λιβαδειάς, δυτικά με τους Δελφούς και ανατολικά με Αλιάρτο – Θήβα) και βόρεια από τον άξονα ένθεν και ένθεν της Έρκυνας.
- Στη Θήβα συμπίπτει με την περιοχή παρέμβασης του ΣΟΑΠ Θήβας, που περιλαμβάνει το σύνολο του οικιστικού ιστού (περιοχή που στο ΓΠΣ Θήβας προσδιορίζεται ως εντός σχεδίου ή προς επέκταση, καθώς και δυνητικά ορισμένες περιορισμένες περιαστικές ζώνες, δηλ. την αστικοποιημένη ζώνη που έχει ως πυρήνα τον οικισμό της Θήβας) με εστίαση στους «εκατακτικούς θύλακες» Περιοχή κέντρου (Καδμεία), Αγιοι Θεόδωροι-Κοντίτιο και Αλσος Μοσχοποδίου.
- Στην Αλιάρτο συμπίπτει με την αστική περιοχή της Αλιάρτου, όπως αυτή οριοθετείται από το ισχύον ΓΠΣ οικισμού Αλιάρτου, με θύλακα εστίασης ζώνη που εκτείνεται από το Κάστρο στα ανατολικά έως την Αρχαία Αλιάρτο στα δυτικά, κατά μήκος, ένθεν και ένθεν της παλιάς Εθνικής Οδού, περιλαμβάνοντας τους Κήπους Αλιάρτου στα νότια, τη ζώνη Κεντρικών Λειτουργιών, το Αθλητικό Κέντρο και τους μεγάλους χώρους πρασίνου στα βόρεια

Τα προβλήματα, οι προκλήσεις και οι δυνατότητες της Διαδημοτική Λειτουργική Αστική Περιοχή Παρέμβασης (ΔΑΛΠΠ) των Δήμων Λεβαδέων, Θηβαίων και Αλιάρτου – Θεσπιέων

¹ Μελέτες, έρευνες πεδίου κ.λπ.



τεκμηριώνονται μέσα από εγκεκριμένα πλαίσια χωρικού σχεδιασμού και αναπτυξιακού προγραμματισμού, συνδυαστικά με τα ιδιαίτερα χαρακτηριστικά της. Ειδικότερα η βασική πρόκληση είναι η ένταξη της σε ένα ενιαίο δίκτυο πολιτιστικών διαδρομών στην ευρύτερη περιοχή.

Στις ειδικές χωρικές κατευθύνσεις του ΠΠΧΣΑΑ προβλέπεται η ανάδειξη των διεθνών πολιτιστικών πόρων της Περιφέρειας ως κόμβων διεθνούς πολιτιστικού και τουριστικού προορισμού με επίκεντρο τους Δελφούς και υλική και άυλη διασύνδεση με άλλους παρόμοιους προορισμούς στη Μεσόγειο. Σημειώνεται ότι στον Κατάλογο Μνημείων της Παγκόσμιας Πολιτιστικής Κληρονομιάς (UNESCO) περιλαμβάνονται οι Δελφοί (από το 1987) και η Μονή του Οσίου Λουκά (από το 1990).

Τα τρία αστικά κέντρα Λιβαδειάς, Θηβών και Αλιάρτου, λόγω της σχετικής τους θέσης ως προς τον οδικό άξονα βορά – νότου Α1 ΠΑΘΕ, την σιδηροδρομική γραμμή σύνδεσης βορά – νότου, τους Δελφούς και την Μονή του Οσίου Λουκά, καλούνται να διαδραματίσουν ένα σημαντικό ρόλο στο δίκτυο όπου εντάσσονται οι κόμβοι διεθνούς πολιτιστικού και τουριστικού προορισμού. Ειδικότερα η πόλη της Λιβαδειάς βρίσκεται στην διαδρομή, προς Μονή Οσίου Λουκά και Δελφούς από το βασικό οδικό άξονα βορά – νότου Α1 ΠΑΘΕ, από τον κόμβο στο ύψος του Ορχομενού, ενώ η Θήβα και η Αλιάρτος συνδέονται αντίστοιχα με δυο κόμβους.

Από το ισχύον Γενικό Πολεοδομικό Σχέδιο της ΔΕ Λεβαδέων, η περιοχή που συγκεντρώνει το σύνολο σχεδόν του ιστορικού και πολιτισμικού αποθέματος (13 μνημεία και χώροι και 39 διατηρητέα κτίρια) της πόλης της Λιβαδειάς, είναι οι παλιές γειτονιές (παλιά πόλη). Στην παλιά πόλη, καθοριστική είναι και η ύπαρξη του υδάτινου στοιχείου με τον ποταμό της Έρκυνας να την διασχίζει από βορά προς νότο. Το ποτάμι της Έρκυνας, από τις πηγές της Κρυάς συνδέει τις ζώνες προστασίας φυσικού και πολιτισμικού περιβάλλοντος, που οριοθετούνται νότια της παλιάς πόλης με το αστικό περιβάλλον (Καταφύγιο Άγριας Ζωής στην περιοχή Γαρδαβίτσα, ακριβώς νότια από την Περιοχή Παρέμβασης, σε γειτνίαση με την Περιοχή Προστασίας του Φαραγγιού της Κρυάς και με την ζώνη προστασίας του αρχαιολογικού χώρου του Προφήτη Ηλία).

Σημειώνεται επίσης ότι κατά μήκος της παραποτάμιας ζώνης της Έρκυνας, συγκεντρώνεται η πλειονότητα των ελεύθερων κοινόχρηστων χώρων πρασίνου καθώς και το σύνολο σχεδόν των αξιόλογων αρχιτεκτονικά κτισμάτων. Κατά μήκος της ζώνης της Έρκυνας, από το Γενικό Πολεοδομικό Σχέδιο, προβλέπεται ειδική ζώνη ανάπτυξης η οποία επεκτείνεται και βόρεια από τα όρια της παλιάς πόλης, έως τον βασικό οδικό άξονα της Αισχύλου (που συνδέει την πόλη της Λιβαδειάς, δυτικά με τους Δελφούς και ανατολικά με Αλιάρτο – Θήβα). Παράλληλα από το 2006 η πόλη της Λιβαδειάς, μετέχει στην Αστική μη Κερδοσκοπική Εταιρεία «Ελληνικό Δίκτυο Πόλεων με Ποτάμια» που σκοπός του είναι η συνεργασία των πόλεων με ποτάμια προκειμένου να αντιμετωπισθούν από κοινού τα περιβαλλοντικά προβλήματα και να επιτευχθεί η οικονομική ανάπτυξη των δήμων – μελών του μέσα από την τουριστική, πολιτιστική και ενεργειακή αξιοποίηση των ποταμών τους

Από το ΣΟΑΠ του Δήμου Θηβαίων δίνεται η κατεύθυνση για αξιοποίηση περιοχών με δυναμικό πολλαπλασιαστικού χαρακτήρα και μερική εστίαση σε θύλακες και ειδικές ζώνες παρέμβασης. Όπως έχει προαναφερθεί, στις ζώνες αυτές συμπεριλαμβάνονται η Περιοχή κέντρου (Καδμεία), Άγιοι Θεόδωροι – Κοντίτο και Άλσος Μοσχοποδίου. Το τελευταίο θα



λειτουργεί στον άμεσο περιαστικό χώρο ως σημείο αναφοράς για το σύνολο της πόλης (η υποδράση 8 της δράσης 24 «Ενέργειες για αναζωογόνηση των πάρκων και μεγάλων πράσινων χώρων» του ΣΟΑΠ αναφέρεται συγκεκριμένα στο Άλσος), με ιδιαίτερες αντιστοιχίες με το κέντρο, κάτι που δίνει στρατηγική σημασία στον άξονα που συνδέει το κέντρο με το Άλσος.

Ιδιαίτερη δράση του ΣΟΑΠ, η 36 («Ενοποίηση αρχαιολογικών και πολιτιστικών χώρων») συνίσταται στην προώθηση ενός προγράμματος ενοποίησης των αρχαιολογικών και πολιτιστικών χώρων της Θήβας (με αφετηρία σχετικό υπάρχοντα σχεδιασμό) και στη διαμόρφωση «πολιτιστικών διαδρομών» στη Θήβα, δηλ. διαδρομών που θα έχουν ως κόμβους τους κυριότερους πολιτιστικούς πόρους της πόλης (κηρυγμένοι δημόσιοι αρχαιολογικοί χώροι, διατηρούμενοι σε υπόγεια αρχαιολογικοί χώροι, μελλοντικοί αρχαιολογικοί χώροι, πολιτιστικές υποδομές, νεότερα μνημεία και αξιόλογα σύνολα) με κατάλληλες διαμορφώσεις επί του εδάφους ούτως ώστε να διευκολύνεται η κίνηση των πεζών κατά μήκος τους, αλλά να είναι δυνατή και η προσπέλαση με οχήματα για οργανωμένες επισκέψεις ομάδων. Οι διαδρομές θα ενσωματώνουν και άλλα στοιχεία του αστικού ιστού συμπληρωματικά προς τους πολιτιστικούς πόρους (πχ. χώρους πρασίνου και αναψυχής, τοπόσημα πόλης. Ένα σύνολο δράσεων του ΣΟΑΠ, επίσης (43, 44, 45) κινούνται στην κατεύθυνση της ενίσχυσης της βιώσιμης κινητικότητας.

Από το ισχύον Γενικό Πολεοδομικό Σχέδιο (ΓΠΣ) οικισμού Αλιάρτου δίνεται η κατεύθυνση ανάπτυξης τουρισμού και αναψυχής ανατολικά και δυτικά της πόλης της Αλιάρτου, στην άμεσα γειτονική περιοχή των 2 ζωνών προστασίας χώρων ιστορικού ενδιαφέροντος (Κάστρο στα ανατολικά του οικισμού και αρχαία Αλιάρτος / Ακρόπολη Αλιάρτου στα δυτικά). Επίσης από το εγκεκριμένο ΓΠΣ Αλιάρτου, αναδεικνύεται ως σημαντικός πόλος έλξης για δραστηριότητες αναψυχής, τουρισμού και πολιτισμού, η περιοχή των Κήπων Αλιάρτου, που αποτελεί και ζώνη προστασίας αρχιτεκτονικών συνόλων. Οι Κήποι Αλιάρτου, χωροθετούνται στον κεντρικό πυρήνα του οικισμού, νότια της παλιάς Εθνικής Οδού προς Λιβαδειά και Θήβα, σε άμεση γειτνίαση με την ζώνη Κεντρικών Λειτουργιών. Με βάση τις κατευθύνσεις του εγκεκριμένου ΓΠΣ, η ζώνη Κεντρικών Λειτουργιών, διατηρείται ένθεν και ένθεν κατά μήκος της παλιάς Εθνικής Οδού, με επεκτάσεις προς τα βόρεια συνδυαστικά και με μεγάλους χώρους αστικού πρασίνου.

Η προαναφερόμενη συνύπαρξη στοιχείων του φυσικού και πολιτιστικού περιβάλλοντος στην Διαδημοτική Λειτουργική Αστική Περιοχή Παρέμβασης (ΔΑΛΠΠ) των Δήμων Λεβαδέων, Θηβαίων και Αλιάρτου – Θεσπιέων δημιουργεί τη δυνατότητα ανάδειξης της ως πόλου έλξης επισκεπτών, ενταγμένου σε ένα ευρύτερο ενιαίο δίκτυο.

Στη λογική αυτή η πρόκληση αφορά στην ανάδειξη της πολιτιστικής κληρονομιάς, συνδυαστικά με τα στοιχεία φυσικού περιβάλλοντος, με βάση τις κατευθύνσεις του αναθεωρημένου ΠΠΧΣΑΑ για:

- Αναβάθμιση παλαιών/ιστορικών κέντρων πόλεων (κατά προτεραιότητα των έως και 6ου επιπέδου οικισμών), καθώς και ανάδειξη μνημείων και πολιτιστικών χώρων, με την υλοποίηση προγραμμάτων αστικών αναπλάσεων.
- Υλοποίηση έργων ενοποίησης χώρων πολιτισμού εντός αστικών κέντρων.

Σημαντική επίσης πρόκληση είναι η αξιοποίηση εφαρμογών ΤΠΕ για την συνδυασμένη



προβολή όλων των αξιόλογων στοιχείων του φυσικού και πολιτιστικού περιβάλλοντος και η ένταξη τους στο συνολικά προσφερόμενο τουριστικό προϊόν.

Στην ίδια κατεύθυνση συνηγορεί και η πρόβλεψη του ΠΕΠ Στερεάς Ελλάδας 2014 – 2020, για τον σχεδιασμό και υλοποίηση μιας Ολοκληρωμένης Χωρικής Επένδυσης (ΟΧΕ) που συνδέεται με τον τουρισμό – πολιτισμό. Ειδικότερα η ΟΧΕ αφορά σε όλη την έκταση της περιφέρειας για την δημιουργία και διαχείριση διαδρομής που θα αποτελέσει επώνυμο τουριστικό προϊόν και που θα συνδέει τα αρχαιολογικά μνημεία και τα αξιοθέατα της Περιφέρειας σε ένα ενιαίο δίκτυο πολιτιστικού τουρισμού. Στόχος της ΟΧΕ είναι να υποστηρίξει ενεργά, να αναβαθμίσει και να συνδέσει:

- Αξιοθέατα και συναφείς υποδομές : μνημεία, μουσεία, χώροι περιήγησης και υποδομές υποστήριξης αυτών προσπελάσιμες και συντηρημένες,
- Υποδομές σύνδεσης επί μέρους σημείων & περιήγησης: οδικό δίκτυο, μονοπάτια πεζοπορίας, ποδηλατόδρομοι, συγκοινωνίες , πεζόδρομοι, διαδρομές μέσα στους οικισμούς, προσπελάσιμες και συντηρημένες,
- Επιχειρήσεις που προσφέρουν ποιοτικές υπηρεσίες, εμπλουτίζονται με καινοτόμες υπηρεσίες, και συμμετέχουν σε δίκτυο για την διαχείριση της διαδρομής.

Ιδιαίτερο χαρακτηριστικό της Διαδημοτικής Λειτουργικής Αστικής Περιοχής Παρέμβασης (ΔΑΛΠΠ) των Δήμων Λεβαδέων, Θηβαίων και Αλιάρτου – Θεσπιέων είναι και η σημαντική συγκέντρωση κεντρικών και οικονομικών λειτουργιών. Σε σημαντικό τμήμα της Άμεσης Διαδημοτικής Περιοχής Εφαρμογής και στα τρία αστικά κέντρα συγκεντρώνονται επιχειρήσεις τουρισμού και αναψυχής που ενισχύουν τη δυνατότητα της να λειτουργήσουν ως πόλος έλξης επισκεπτών.

Πρόκληση αποτελεί η προσαρμογή των επιχειρήσεων, των εργαζομένων και των επιχειρηματιών με αναβαθμισμένες ποιοτικά υπηρεσίες και προϊόντα, στο πλαίσιο ενός ενιαίου υπερτοπικού δικτύου ειδικών μορφών τουρισμού. Παράλληλη πρόκληση και η αξιοποίηση του κατά περίπτωση υψηλού ποσοστού κατόχων μεταπτυχιακών τίτλων και απόφοιτων τριτοβάθμιας εκπαίδευσης στην προβλεπόμενη εξειδίκευση στη βιομηχανία της εμπειρίας, στο πλαίσιο της Στρατηγικής Έξυπνης Εξειδίκευσης για την Περιφέρεια της Στερεάς Ελλάδας. Επίσης πρόκληση αποτελεί η βελτίωση των δυνατοτήτων απασχόλησης στους τομείς τουρισμού – αναψυχής, ανέργων, με ιδιαίτερη έμφαση σε γυναίκες και νέους.

Ενισχύοντας πάντα τη δυνατότητα της Διαδημοτικής Λειτουργικής Αστικής Περιοχής Παρέμβασης (ΔΑΛΠΠ) των Δήμων Λεβαδέων, Θηβαίων και Αλιάρτου – Θεσπιέων για να λειτουργήσει ως πόλος έλξης επισκεπτών, πρόκληση αποτελεί η αναβάθμιση της πρόσβασης πεζών και ποδηλάτων με έμφαση σε τμήματα της παλιάς Εθνικής Οδού στις εισόδους των αστικών περιοχών καθώς και σε τμήματα του οδικού δικτύου που συνδέουν σημαντικούς φυσικούς και πολιτιστικούς πόρους.

Μια άλλη σημαντική πρόκληση αφορά στην μείωση εκπομπών CO₂. Οι Δήμοι Λεβαδέων και Αλιάρτου – Θεσπιέων, έχουν υπογράψει το «Σύμφωνο των Δημάρχων» και έχουν εγκρίνει ολοκληρωμένα Σχέδια Δράσης Αειφόρου Ενέργειας (ΣΔΑΕ). Στα εγκεκριμένα ΣΔΑΕ, αναδεικνύεται ότι η μεγαλύτερη ευθύνη για τις εκπομπές CO₂ αποδίδεται στις μεταφορές, στον οικιακό και τριτογενή τομέα. Η προαναφερόμενη διαπίστωση, είναι ιδιαίτερα κρίσιμη



για την Άμεση Διαδημοτική Περιοχή Εφαρμογής με δεδομένο ότι εμφανίζει αφενός μεγάλη συγκέντρωση δραστηριοτήτων του τριτογενή τομέα και αφετέρου το μεγαλύτερο αριθμό κτιρίων μεγάλης ηλικίας με υψηλά ποσοστά κτιρίων που δεν διαθέτουν κανένα σύστημα θέρμανσης ή και μόνωσης.

Επίσης, με βάση τα ΣΔΑΕ, στον τομέα λειτουργίας των Δήμων προκύπτει ότι το μεγαλύτερο κομμάτι ευθύνης εκπομπών CO₂ οφείλεται στο Δημοτικό Φωτισμό και εν συνεχεία στα Δημοτικά Κτίρια και επομένως πρόκληση είναι η μείωση των εκπομπών CO₂ από τον συνδυασμό εξοικονόμησης ενέργειας και εγκατάσταση συστημάτων Ανανεώσιμων Πηγών Ενέργειας στον δημόσιο ελεύθερο χώρο.

Η πρόκληση σε ότι αφορά τις ευπαθείς ομάδες του πληθυσμού αφορά στην κοινωνική τους ένταξη και στην προώθηση στην απασχόληση, σε όσους εξ αυτών έχουν εργασιακή ηλικία. Αν και οι δράσεις αυτές παρέχονται ήδη μέσω του ΠΕΠ Στερεάς Ελλάδας, στο πλαίσιο της ΣΒΑΑ/ΟΧΕ δίδεται έμφαση στην βελτίωση των όρων και της ποιότητας πρόσβασης σε υπηρεσίες κοινωνικής φροντίδας, κοινωνικής ένταξης και προώθησης στην απασχόληση.

Όπως φαίνεται στην Ενότητα Γ..1.4 του παρόντος, οι ωφελούμενοι του Ταμείου Ευρωπαϊκής Βοήθειας προς τους Απόρους (ΤΕΒΑ) που ταυτόχρονα είναι και δικαιούχοι του Κοινωνικού Εισοδήματος Αλληλεγγύης (ΚΕΑ), στο 4,2% του πληθυσμού, το οποίο κρίνεται ιδιαίτερα υψηλό. Η Περιοχή Παρέμβασης της Διαδημοτικής Ο.Χ.Ε. των Δήμων Λεβαδέων, Θηβαίων, Αλιάρτου - Θεσπιέων φιλοξενεί περίπου το 70% του συνόλου των Ωφελούμενων ΤΕΒΑ της Π.Ε. Βοιωτίας, με υψηλότερο ποσοστό να κατανέμεται στο Δήμο Θηβαίων (περίπου 36%, ενώ με 32% ακολουθεί ο Δήμος Λεβαδέων).

Στην περίπτωση της Θήβας, είχαν ήδη εντοπιστεί από το ΣΟΑΠ προβλήματα με κοινωνική διάσταση. Στο επίπεδο της συνολικής κοινωνικής μορφολογίας υπερτερούν οι κοινωνικο-επαγγελματικές ομάδες με χαμηλότερη θέση στον κοινωνικό καταμερισμό εργασίας, από εισοδηματική και μορφωτική άποψη (σε σύγκριση με τη γενική εικόνα της ΠΣΤΕ), ενώ παρατηρείται πολύ υψηλή παρουσία (σχεδόν 3πλάσια της εθνικής και διπλάσια της περιφερειακής) της ομάδας των ανειδίκευτων. Στο επίπεδο των εισοδημάτων υπήρξαν, στην περίοδο της κρίσης, σημαντικές μεταβολές, με μεγάλη αύξηση δύο κατηγοριών που έχουν ταυτόχρονα και υψηλή απόλυτη συμμετοχή στην κοινωνία της πόλης: των εισοδηματιών και των συνταξιούχων, και μεγάλη μείωση δύο άλλων κατηγοριών με επίσης σημαντική απόλυτη συμμετοχή: των εμπόρων-βιοτεχνών και των αγροτών. Τέλος, σημαντική παρουσία έχουν οι ευπαθείς ομάδες του πληθυσμού (158 ευπαθή άτομα, από τα οποία στις ευάλωτες ομάδες 18, στις ειδικές ομάδες 94, και στις λοιπές ομάδες 46, με κατανομή μεταξύ ανδρών και γυναικών 64/94).



Χάρτης Γ.1.ΛΑΘ : Οριοθετημένες ζώνες της Περιοχής Παρέμβασης



Γ.1.1. ΧΩΡΟΤΑΞΙΚΗ ΕΝΤΑΞΗ ΤΗΣ ΠΕΡΙΟΧΗΣ ΠΑΡΕΜΒΑΣΗΣ ΣΤΗΝ ΕΥΡΥΤΕΡΗ ΠΕΡΙΟΧΗ (ΠΕΡΙΦΕΡΕΙΑ – ΠΕΡΙΦ. ΕΝΟΤΗΤΑ)

Η χωροταξική ένταξη της “Δια-δημοτικής Αστικής Λειτουργικής Περιοχής” (ΔΑΛΠ) των Αστικών Κέντρων των Δήμων Λεβαδέων, Θηβαίων και Αλιάρτου-Θεσπιέων προσεγγίζεται με βάση τα ιδιαίτερα χαρακτηριστικά της και την δυναμική της, συνδυαστικά με τις προβλέψεις και κατευθύνσεις του αναθεωρούμενου Περιφερειακού Πλαισίου Χωροταξικού Σχεδιασμού και Αειφόρου Ανάπτυξης (ΠΠΧΣΑΑ) (Χάρτης Γ.1.1.ΛΑΘ.1).

Η “Δια-δημοτική Αστική Λειτουργική Περιοχή” (ΔΑΛΠ) των Αστικών Κέντρων των Δήμων Λεβαδέων, Θηβαίων και Αλιάρτου-Θεσπιέων έχει ως βασικό χαρακτηριστικό το ότι συγκεντρώνει το σύνολο σχεδόν του ιστορικού και πολιτισμικού αποθέματος των πόλεων της Λιβαδειάς, Θήβας και Αλιάρτου καθώς και το βασικό τμήμα των κεντρικών και οικονομικών λειτουργιών τους ενώ στην περίπτωση της Λιβαδειάς καθοριστική είναι και η ύπαρξη του υδάτινου στοιχείου με τον ποταμό της Έρκυνας να την διασχίζει. Στην λογική αυτή η Περιοχή Παρέμβασης είναι ιδιαίτερα κρίσιμη για να ανταποκριθούν οι τρεις πόλεις της Λιβαδειάς, Θήβας και Αλιάρτου στην προβλεπόμενη από το ΠΠΧΣΑΑ χωροταξική ένταξη και αναπτυξιακή δυναμική σε τομείς (κυρίως τουρισμός, πολιτισμός, περιβάλλον) που σχετίζονται με τα προαναφερόμενα ειδικά χαρακτηριστικά της Περιοχής Παρέμβασης.

Με βάση το αναθεωρούμενο ΠΠΧΣΑΑ, η Δια-δημοτική Αστική Λειτουργική Περιοχή (ΔΑΛΠ) των Αστικών Κέντρων των Δήμων Λεβαδέων, Θηβαίων και Αλιάρτου – Θεσπιέων, εντάσσεται σε δυο ενδοπεριφερειακές ενότητες και ειδικότερα στην ευρύτερη ενότητα Λιβαδειάς (όπου εντάσσεται και η Αλιάρτος) και στην ευρύτερη ενότητα Θήβας. Ως εναλλακτική Ευρύτερη Ενότητα διπόλου Θήβας – Λιβαδειάς προτείνεται η ευρύτερη ενότητα Λιβαδειάς – Θήβας, πληθυσμιακής δυναμικής 200.000 κατοίκων και διπόλου αστικών κέντρων πληθυσμιακού μεγέθους περισσότερο από 50.000 κατοίκους με εξειδίκευση στους πόλους της Λιβαδειάς και της Θήβας, που κατατάσσονται στους οικισμούς 5^{ου} ενισχυμένου Εθνικού επιπέδου.

Ειδικότερα με βάση τις προβλέψεις του ΠΠΧΣΑΑ, η Λιβαδειά (ευρύτερη αστική περιοχή) καλείται να διαδραματίσει τον ρόλο της ως αστικό κέντρο αλλά και ως έδρα Περιφερειακής Ενότητας με αποκεντρωμένες αντίστοιχες λειτουργίες, με ειδικό εθνικό ρόλο στην γεωργική παραγωγή και ενσωμάτωση των μεμονωμένων πόλων της εξορυκτικής μεταλλουργικής βιομηχανίας και εθνικής εμβέλειας τουριστικών πολιτιστικών προορισμών και διαδρομών.

Αντίστοιχα η Θήβα, καλείται να ανταποκριθεί σε έναν ειδικό εθνικό ρόλο στη βιομηχανική παραγωγή στη διασυνοριακή περιοχή με την Αθήνα – Αττική με ενσωμάτωση της εξειδικευμένης στη μεταλλουργία ΒΙΠΕ Θίσβης, αναδυόμενο εμπορευματικό σταθμό στο σιδηροδρομικό ΠΑΘΕ/ΔΕΔ-Μ καθώς και σε διεθνούς εμβέλειας ρόλο στο πολιτιστική κληρονομιά.

Η Δια-δημοτική Αστική Λειτουργική Περιοχή (ΔΑΛΠ) των Αστικών Κέντρων των Δήμων Λεβαδέων, Θηβαίων και Αλιάρτου – Θεσπιέων με βάση το ΠΠΧΣΑΑ εντάσσεται σε δυο διεθνείς, εθνικούς, άξονες ανάπτυξης:

- Έναν πρωτεύοντα που είναι ο διαμήκης άξονας Αθήνα / Θριάσιο – Οινόφυτα/Χαλκίδα – Θήβα – Λιβαδειά – Αταλάντη – Λαμία – προς Θεσ/νίκη. Αποτελεί τμήμα του



Ανατολικού Χερσαίου Άξονα της χώρας, αναπτύσσεται κατά μήκος του οδικού και τμήματος του σιδηροδρομικού ΠΑΘΕ και ενσωματώνει σε ανεκτό βάθος τα σημαντικότερα αστικά κέντρα της Περιφέρειας και τις σημαντικές βιομηχανικές συγκεντρώσεις κατά μήκος του ΠΑΘΕ «Οινοφύτων – Σχηματαρίου – Ριτσώνας – Θήβας» στη συνοριακή με την Αττική περιοχή, το μεμονωμένο βιομηχανικό πόλο της Λάρυμνας (μεταλλουργία - εξόρυξη) και τις τουριστικές και αλιευτικές περιοχές των παραλίων του Βόρειου Ευβοϊκού και Μαλιακού Κόλπου.

- Και έναν δευτερεύοντα που είναι ο άξονας (ΠΑΘΕ)/ Θήβα – Λιβαδειά – Ιτέα / Άμφισσα – (Διαγώνιος Λαμία / Πάτρα). Αποτελεί συνδετήριο τμήμα μεταξύ του Διαγώνιου Άξονα και του Ανατολικού Χερσαίου Άξονα της χώρας, και αναπτύσσεται σε τμήμα κατά μήκος του υπάρχοντος εθνικού οδικού δικτύου προς τον πόλο των Δελφών και το Χιονοδρομικό Παρνασσού και σε νέο τμήμα παράκαμψης των ως άνω πόλων.

Επίσης στις ειδικές χωρικές κατευθύνσεις του ΠΠΧΣΑΑ προβλέπεται η ανάδειξη των διεθνών πολιτιστικών πόρων της Περιφέρειας ως κόμβων διεθνούς πολιτιστικού και τουριστικού προορισμού με επίκεντρο τους Δελφούς και υλική και άυλη διασύνδεση με άλλους παρόμοιους προορισμούς στη Μεσόγειο. Σημειώνεται ότι στον Κατάλογο Μνημείων της Παγκόσμιας Πολιτιστικής Κληρονομιάς (UNESCO) περιλαμβάνονται οι Δελφοί (από το 1987) και η Μονή του Οσίου Λουκά (από το 1990).

Η Δια-δημοτική Αστική Λειτουργική Περιοχή (ΔΑΛΠ) των Αστικών Κέντρων των Δήμων Λεβαδέων, Θηβαίων και Αλιάρτου – Θεσπιέων, με δεδομένη την ένταξη της στους προαναφερόμενους άξονες ανάπτυξης και τη σχετική της θέση ως προς τους Δελφούς και την Μονή του Οσίου Λουκά, καλείται να διαδραματίσει ένα σημαντικό ρόλο στο δίκτυο όπου εντάσσονται οι κόμβοι διεθνούς πολιτιστικού και τουριστικού προορισμού. Στο πλαίσιο του ΠΠΧΣΑΑ, αναφέρονται ως διεθνούς αξίας πολιτιστικές διαδρομές :

1. Αθήνα – Μονή Οσίου Λουκά – Δελφοί – Ολυμπία
2. Ολυμπία – Δελφοί – Θερμοπύλες – Θήβα / Πλαταιές - Ερέτρια

Η πόλη της Λιβαδειάς βρίσκεται στην διαδρομή, προς Μονή Οσίου Λουκά και Δελφούς από το βασικό οδικό άξονα Α1 ΠΑΘΕ, από βόρεια στο ύψος του Ορχομενού (είσοδος Κάστρου), ενώ οι πόλεις Θήβας και Αλιάρτου, βρίσκονται σε αντίστοιχη διαδρομή με δυο εισόδους από νότια.

Στη λογική του δικτύου πολιτιστικών διαδρομών, σημαντική είναι η πρόβλεψη του ΠΠΧΣΑΑ για το ότι ο αστικός τουρισμός αναπτύσσεται στις πόλεις Λαμία, Χαλκίδα, Λιβαδειά, Θήβα, Καρπενήσι, και στο δίκτυο Δελφοί – Ιτέα – Γαλαξίδι σε συνδυασμό με την διαθεσιμότητα ή την ανάπτυξη ειδικών υποδομών και εξυπηρετήσεων. Στο πλαίσιο ανάπτυξης αστικού τουρισμού επισημαίνεται ότι :

- Η ύπαρξη της Ιεράς Μονής Οσίου Λουκά, σε μικρή απόσταση από την Λιβαδειά, δημιουργεί προϋποθέσεις ένταξης της Περιοχής Παρέμβασης (που συγκεντρώνει σημαντικό αριθμό Ναών κηρυγμένων ως μνημεία αλλά και ταφικά μνημεία) σε δίκτυο Θρησκευτικού / Προσκυνηματικού Τουρισμού, με δεδομένο ότι όπως προβλέπεται από το ΠΠΧΣΑΑ οι θρησκευτικοί πόροι υποστηρίζονται λειτουργικά από τα πλησιέστερα ανεπτυγμένα οικιστικά και αστικά κέντρα.



- Στις ειδικές κατευθύνσεις σχεδιασμού για ειδικούς πολιτιστικούς πόρους αναφέρεται ότι πρέπει να υπάρξει μέριμνα για την ένταξη της Θήβας – Θηβαϊκού κύκλου στα μνημεία υπό την προστασία του Συμβουλίου της Ευρώπης και παράλληλα να υπάρξει Σχέδιο Ολοκληρωμένων Αστικών Παρεμβάσεων στην ευρύτερη περιοχή Θήβας για την εξυγίανση και τουριστική αναζωογόνηση του ιστορικού κέντρου της πόλης και την αξιοποίηση του νέου Μουσείου
- Η σιδηροδρομική γραμμή Χαλκίδα – Οινόη – Θήβα – Λιβαδειά – Τιθορέα / Άμφισσα – Λαμία / Στυλίδα – Δομοκός, προτείνεται για να λειτουργήσει ως Τουριστική Γραμμή και για να προωθηθεί η κήρυξη της από το ΥΠΠΟ ως Μνημείο Σιδηροδρομικών Τεχνών

Επιπρόσθετα στο ΠΠΧΣΑΑ προβλέπεται διαπεριφεριακή συνεργασία προτεραιότητας για τους πόλους της Λιβαδειάς και Θήβας, με τη δημιουργία, μέσω των παράκτιων χώρων τους, νέων διασυνδέσεων με τα κέντρα και τους πόλους της έναντι αυτών ακτής της Πελοποννήσου.

Η πόλη όμως της Λιβαδειάς, λόγω θέσης, σχετίζεται και με την Ενότητα του Ορεινού Χώρου «Παρνασσός – Καλλίδρομο – Ελικώνας». Ειδικότερα η πόλη της Λιβαδειάς είναι ένα από τα κυρίαρχα αστικά κέντρα ορεινής και τουριστικής ανάπτυξης, γύρω από τα οποία οργανώνεται η Ενότητα αυτή του Ορεινού Χώρου, που προωθείται και σχεδιάζεται κυρίως ως περιοχή ήπιας αστικής αναψυχής, για την υποδοχή και εξυπηρέτηση των κατοίκων της μητροπολιτικής Αθήνας αλλά και ως εναλλακτικός προορισμός τουρισμού Σαββατοκύριακου (με προστασία και διατήρηση του φυσικού περιβάλλοντος, ήπιες δραστηριότητες όπως πεζοπορία και παρατήρηση της φύσης και του τοπίου).

Παράλληλα, η σύνδεση της Δια-δημοτικής Αστικής Λειτουργικής Περιοχής (ΔΑΛΠ) των Αστικών Κέντρων των Δήμων Λεβαδέων, Θηβαίων και Αλιάρτου – Θεσπείων με την αγροτική παραγωγή δημιουργεί προϋποθέσεις για την προβλεπόμενη από το ΠΠΧΣΑΑ ανάπτυξη Γαστρονομικού Τουρισμού με προστασία των παραδοσιακών αγροτικών δραστηριοτήτων και προώθηση της παραγωγής βιολογικών και παραδοσιακών αγροτικών προϊόντων (ΠΟΠ κλπ).

Στο ΠΠΧΣΑΑ προσδιορίζεται ως κυρίαρχος κορμός της πρωτογενούς παραγωγής και των συνοδευτικών δραστηριοτήτων και εγκαταστάσεων η χωρική δέσμη «Θήβα – Λιβαδειά – Γραβιά / Άμφισσα – Λαμία – Δομοκός». Ειδικότερα προβλέπεται :

- Ανάπτυξη Περιφερειακής Αγοράς Αγροτικών στο Σταθμό του ΟΣΕ Λιβαδειάς – Ορχομενού με δυνατότητα ανάπτυξης δικτύου που θα ενσωματώνει άλλους λειτουργούντες (π.χ. Δημοπρατήριο Αλιάρτου) ή εν δυνάμει χώρους και πόλους υπηρεσιών περιφερειακής εμβέλειας.
- Ανάπτυξη μεταποίησης και επεξεργασίας βιομηχανικών αγροτικών προϊόντων με μεγάλο ανενεργό απόθεμα εγκαταστάσεων της αστικής περιοχής Λιβαδειάς – Ορχομενού και διασύνδεση με τους πόλους μεταποίησης της Θήβας – Θίσβης λόγω γειννίας και απασχόλησης ανθρώπινου δυναμικού. Στην κατεύθυνση αυτή διατυπώνεται και η πρόταση για εκπόνηση Σχεδίου Ολοκληρωμένων Αστικών Παρεμβάσεων στην Ευρύτερη Περιοχή Λιβαδειάς για την εξυγίανση και αναζωογόνηση και μετατροπή σε Επιχειρηματικό Πάρκο της ευρύτερης περιοχής του Σιδηροδρομικού



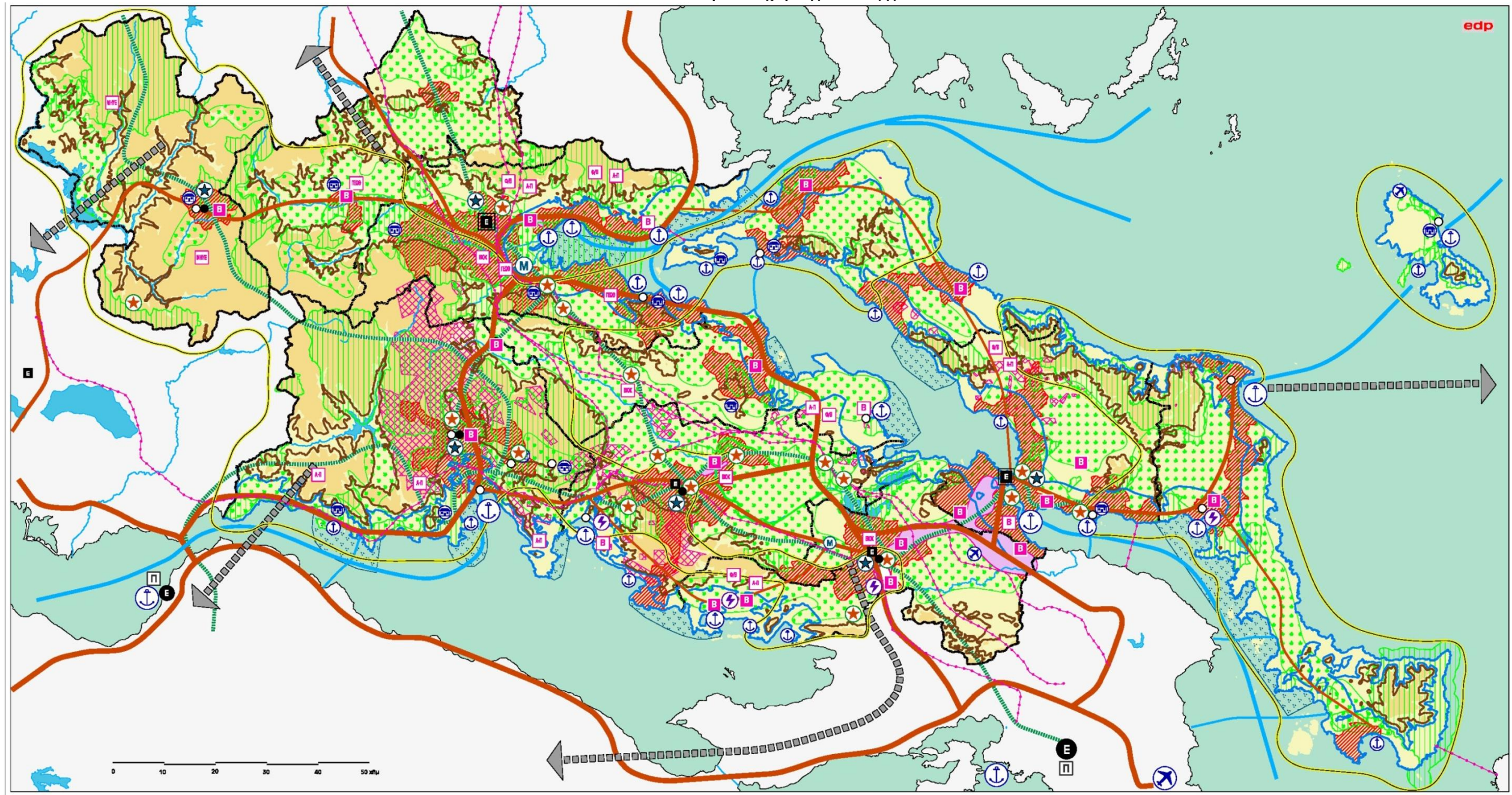
Σταθμού.

Επίσης στις προτάσεις του ΠΠΧΣΑΑ για υποδομές τριτογενή τομέα / τριτοβάθμια εκπαίδευση, προβλέπεται :

- ο χώρος της Λιβαδειάς να αποτελέσει το Κέντρο Περιβαλλοντικών Εξειδικεύσεων γύρω από τους υδάτινους πόρους, την ανακύκλωση και επανάχρηση ή διαχείριση γύρω από τη Μεταλλουργία και την Ενέργεια με επίκεντρο τις ΑΠΕ.
- ο χώρος της Χαλκίδας / Θήβας να αποτελέσει το σημείο Βιομηχανικής και Τεχνολογικής Εξειδικευμένης Έρευνας και διασύνδεσης με την Παραγωγή της περιοχής (Τεχνολογικά Πάρκα και ενισχυμένα ΤΕΙ).



ΧΑΡΤΗΣ Γ.1.1.ΛΑΘ.1: Πρότυπο χωρικής ανάπτυξης ΠΠΧΣΑΑ



<p>1. ΥΠΟΒΑΘΡΟ</p> <p>2. ΠΥΛΕΣ - ΠΟΛΙΣ & ΖΩΝΕΣ ΑΝΑΠΤΥΞΗΣ</p> <p>ΠΟΛΙΣ ΕΘΝΙΚΗΣ ΕΜΒΕΛΙΑΣ (Γ.Π.Χ.Σ.Α.Α.)</p> <p>ΠΟΛΙΣ ΠΕΡΙΦΕΡΕΙΑΚΗΣ ΕΜΒΕΛΙΑΣ</p> <p>ΠΟΛΙΣ ΜΕ ΕΙΔΙΚΟ ΕΘΝΙΚΟ & ΠΕΡΙΦΕΡΕΙΑΚΟ ΡΟΛΟ</p> <p>ΧΕΡΣΙΑΙΟΙ ΖΩΝΕΣ</p> <p>ΦΑΛΑΣΣΙΑΙΟΙ ΖΩΝΕΣ ΣΥΝΔΕΣΗΣ</p> <p>ΠΑΡΑΜΕΣΟΡΙΑ ΠΥΛΗ</p> <p>ΛΙΜΑΝΙΑ - ΑΕΡΟΔΡΟΜΙΑ</p> <p>ΕΝΟΤΗΤΕΣ</p> <p>ΕΝΙΣΧΥΣΗ ΣΥΝΕΡΓΑΣΙΩΝ</p>	<p>3. ΕΥΡΕΙΕΣ ΖΩΝΕΣ & ΣΗΜΑΝΤΙΚΕΣ ΜΕΜΟΝΩΜΕΝΕΣ ΜΟΝΑΔΕΣ ΑΝΑΠΤΥΞΗΣ ΔΡΑΣΤΗΡΙΟΤΗΤΩΝ</p> <p>ΑΣΤΙΚΕΣ ΔΡΑΣΤΗΡΙΟΤΗΤΕΣ</p> <p>ΠΡΟΤΟΓΕΝΗΣ ΤΟΜΕΑΣ</p> <p>ΔΕΥΤΕΡΟΓΕΝΗΣ ΤΟΜΕΑΣ</p> <p>ΤΡΙΤΟΓΕΝΗΣ ΤΟΜΕΑΣ</p> <p>4. ΦΥΣΙΚΟ, ΠΟΛΙΤΙΣΤΙΚΟ ΠΕΡΙΒΑΛΛΟΝ & ΤΟΠΙΟ</p> <p>ΦΥΣΙΚΑ & ΠΟΛΙΤΙΣΤΙΚΑ ΔΙΚΤΥΑ</p> <p>5. ΕΝΕΡΓΕΙΑΚΑ ΚΕΝΤΡΑ - ΔΙΚΤΥΑ</p>	<p>ΕΛΛΗΝΙΚΗ ΔΗΜΟΚΡΑΤΙΑ - ΥΠΕΚΑ</p> <p>Δ/νση ΧΩΡΟΤΑΞΙΑΣ</p> <p>ΑΞΙΟΛΟΓΗΣΗ, ΑΝΑΘΕΩΡΗΣΗ & ΕΞΕΙΔΙΚΕΥΣΗ Π.Π.Χ.Σ.Α.Α. ΠΕΡΙΦΕΡΕΙΑΣ ΣΤΕΡΕΑΣ ΕΛΛΑΔΑΣ</p> <p>ΧΑΡΤΗΣ Π.1 Πρότυπο χωρικής ανάπτυξης</p>
--	--	---



Γ.1.2. ΔΗΜΟΓΡΑΦΙΚΑ ΧΑΡΑΚΤΗΡΙΣΤΙΚΑ

Ενδεικτικά: συνοπτική περιγραφή της πορείας εξέλιξης των δημογραφικών χαρακτηριστικών της Περιοχής Παρέμβασης και της κατάστασης που διαμορφώνεται σήμερα με αναφορά σε πληθυσμιακά δεδομένα, τη δημογραφική γήρανση & εξάρτηση, τις δημογραφικές τάσεις κλπ.

Εντοπισμός των κυριότερων σχετικών ιδιαιτεροτήτων ή προβλημάτων, προκλήσεων και δυνατοτήτων που εντοπίζονται στην Περιοχή Παρέμβασης

Τα δημογραφικά χαρακτηριστικά της Περιοχής Παρέμβασης, προσεγγίζονται με βάση τα στοιχεία απογραφής ΕΛΣΤΑΤ 2011 για τον μόνιμο πληθυσμό, ανά Απογραφικό Τομέα (ΑΤ) εντός της αστικής περιοχής της πόλης της Λιβαδειάς.

Η Περιοχή Παρέμβασης, εντάσσεται στην αστική περιοχή της Λιβαδειάς που, στο διάστημα 2001 – 2011 εμφανίζει αύξηση πληθυσμού 3,31% σε αντίθεση με την μείωση πληθυσμού στον Δήμο Λεβαδέων (-2,60%), την ΠΕ Βοιωτίας (-4,84%) και την Περιφέρεια Στερεάς Ελλάδας (ΠΣΤΕ) (-1,93%).

Η αστική περιοχή της Λιβαδειάς συγκεντρώνει το 68% του μόνιμου πληθυσμού του Δήμου Λεβαδέων και η Περιοχή Παρέμβασης πληθυσμό της τάξης του 40% (Πίνακας Γ.1.2.Λ.1).

Το μέσο μέγεθος νοικοκυριού στο Δήμο Λεβαδέων (2,63) και στην αστική περιοχή (2,65) κινείται κοντά σε εκείνο της ΠΣΤΕ (2,65) και είναι μικρότερο από εκείνο της ΠΕ Βοιωτίας (2,76). Στην Περιοχή Παρέμβασης το μέσο μέγεθος νοικοκυριού είναι ακόμη μικρότερο (2,59) και στο εσωτερικό της υπάρχουν διαφοροποιημένες ζώνες. Ειδικότερα στο μεγαλύτερο τμήμα της Περιοχής Παρέμβασης επικρατούν οι ΑΤ με ακόμη μικρότερο μέγεθος νοικοκυριού (από 2,44 έως 2,59) με εξαίρεση δυο ΑΤ στο νότιο και δυτικό τμήμα της Περιοχής Παρέμβασης στην παλιά πόλη και έναν ΑΤ σε τμήμα της κεντρικής περιοχής δυτικά της Έρκυνας, όπου το μέσο μέγεθος νοικοκυριού είναι μεγαλύτερο και προσεγγίζει το μέσο μέγεθος νοικοκυριού της ΠΕ Βοιωτίας (Πίνακας Γ.1.2.Λ.1).

Ο δείκτης εξάρτησης (ηλικιωμένοι και παιδιά προς παραγωγικές ηλικίες) στο Δήμο Λεβαδέων (54,18) είναι υψηλότερος από εκείνο της ΠΕ Βοιωτίας (51,30) και χαμηλότερος της ΠΣΤΕ (56,88), ενώ αντίθετα ο δείκτης εξάρτησης εμφανίζει χαμηλότερη τιμή στην αστική περιοχή της Λιβαδειάς (47,19) και στην Περιοχή Παρέμβασης (49,19). Εντός όμως της Περιοχής Παρέμβασης εμφανίζονται δυο διαφοροποιημένες ζώνες ως προς τον δείκτη εξάρτησης. Στο κέντρο της Περιοχής Παρέμβασης στην παλιά πόλη, αλλά και σε τμήμα της κεντρικής περιοχής ένθεν και ένθεν της Έρκυνας, εντοπίζονται ΑΤ με δείκτες εξάρτησης υψηλότερους και από εκείνους της ΠΣΤΕ, ενώ την περιμετρική ζώνη της Περιοχής Παρέμβασης καταλαμβάνουν ΑΤ με δείκτες εξάρτησης χαμηλότερους και από εκείνους της ΠΕ Βοιωτίας (Πίνακας Γ.1.2.Λ.2).

Ο δείκτης γήρανσης (ηλικιωμένοι προς παραγωγικές ηλικίες) στο Δήμο Λεβαδέων (139,06) είναι υψηλότερος από εκείνο της ΠΕ Βοιωτίας (135,13) και χαμηλότερος της ΠΣΤΕ (161,80), ενώ αντίθετα ο δείκτης γήρανσης εμφανίζει χαμηλότερη τιμή στην αστική περιοχή της Λιβαδειάς (92,80) και στην Περιοχή Παρέμβασης (116,12). Εντός όμως της Περιοχής Παρέμβασης εμφανίζονται δυο διαφοροποιημένες ζώνες ως προς τον δείκτη γήρανσης. Ειδικότερα ΑΤ με δείκτες γήρανσης υψηλότερους και από εκείνους της ΠΣΤΕ εντοπίζονται στο κέντρο της Περιοχής Παρέμβασης στην παλιά πόλη ενώ οι ΑΤ με χαμηλότερους δείκτες γήρανσης καταλαμβάνουν την περιμετρική ζώνη της Περιοχής Παρέμβασης (Πίνακας



Γ.1.2.Α.2).

Με βάση τα προαναφερόμενα, προκύπτει ότι η Περιοχή Παρέμβασης (20% του μόνιμου πληθυσμού του Δήμου) έχει δείκτη εξάρτησης (αναλογία ηλικιωμένων και παιδιών προς παραγωγικές ηλικίες 49,19) χαμηλότερο από την αστική περιοχή, τον Δήμο, την ΠΕ Βοιωτίας και την ΠΣΤΕ. Ο δείκτης γήρανσης (αναλογία ηλικιωμένων προς παραγωγικές ηλικίες 116,12) για την Περιοχή Παρέμβασης είναι χαμηλότερος από τον Δήμο, την ΠΕ Βοιωτίας και την ΠΣΤΕ, υπερβαίνει όμως την αστική περιοχή. Εντός της Περιοχής Παρέμβασης διαφοροποιημένη εμφανίζεται μια κεντρική ζώνη της Περιοχής Παρέμβασης, τόσο στην παλιά πόλη όσο και σε τμήμα της κεντρικής περιοχής ένθεν και ένθεν της Έρκυνας, όπου καταγράφονται οι υψηλότερες τιμές των δεικτών εξάρτησης και γήρανσης (σε κάποιες περιπτώσεις μεγαλύτερες και από εκείνες της ΠΣΤΕ). Η διαφοροποιημένη αυτή ζώνη συγκεντρώνει περίπου το 14% του μόνιμου πληθυσμού του Δήμου.

Η περίπτωση της Θήβας : Η Περιοχή Παρέμβασης εντάσσεται στη ΔΕ Θηβαίων και ειδικότερα της πόλης της Θήβας, η οποία παρουσίασε κατά την προηγούμενη δεκαετία αύξηση αλλά σαφώς μικρότερη από αυτή της προγενέστερης δεκαετίας 1991-2001 (ο Δήμος Θηβαίων στο σύνολό του χαρακτηρίστηκε από σχεδόν στασιμότητα). Η Άμεση Διαδημοτική Περιοχή Εφαρμογής, είναι η αστική περιοχή της Θήβας (πόλη) που περιλαμβάνει το 63% του πληθυσμού του Δήμου. Το μέσο μέγεθος νοικοκυριού ανέρχεται σε 2,85 άτομα, ελαφρά μεγαλύτερο του αντίστοιχου δείκτη σε επίπεδο Περιφέρειας και ΠΕ. Ο δείκτης εξάρτησης (ηλικιωμένοι και παιδιά προς παραγωγικές ηλικίες) είναι μικρότερος (Δήμος: 40,10, ΔΕ Θηβαίων: 42,71%) από εκείνον της ΠΕ Βοιωτίας (51,30) και της ΠΣΤΕ (56,88). Ο δείκτης γήρανσης (ηλικιωμένοι προς παραγωγικές ηλικίες) στο Δήμο είναι μικρότερος (121,77) από εκείνον της ΠΕ Βοιωτίας (135,13) και της ΠΣΤΕ (161,80). Εντός της Αστικής Περιοχής της Θήβας εντοπίζεται ένας διαφοροποιημένος θύλακας που μπορεί να προσδιοριστεί ως διευρυμένη κεντρική λειτουργική περιοχή ΣΟΑΠ και περιλαμβάνει 4 βασικές ζώνες παρέμβασης του ΣΟΑΠ, την ζώνη κεντρικών λειτουργιών και τους νέους λειτουργικούς πόλους, όπως αυτοί προσδιορίζονται στο Γενικό Πολεοδομικό Σχέδιο. Στον διευρυμένο αυτόν θύλακα είναι χαρακτηριστικό ότι ο δείκτης εξάρτησης είναι μεγαλύτερος από εκείνον της Αστικής Περιοχής, του Δήμου και της ΠΕ Βοιωτίας, ενώ παράλληλα καταγράφεται κατά κανόνα χαμηλό μέσο μέγεθος νοικοκυριού, μικρότερο από εκείνο της Αστικής Περιοχής, του Δήμου, της ΠΕ Βοιωτίας και της ΠΣΤΕ.

Η περίπτωση της Αλιάρτου: Η Άμεση Διαδημοτική Περιοχή Εφαρμογής, είναι η αστική περιοχή της Αλιάρτου που συγκεντρώνει το 40,43% του μόνιμου πληθυσμού του Δήμου Αλιάρτου – Θεσπιέων (πίνακας Γ.1.2.Α.1) και στο διάστημα 2001 – 2011 εμφανίζει αύξηση πληθυσμού 1,15% σε αντίθεση με την μείωση πληθυσμού στον Δήμο Αλιάρτου – Θεσπιέων (-6,84%), στην ΠΕ Βοιωτίας (-4,84%) και στην Περιφέρεια Στερεάς Ελλάδας (ΠΣΤΕ) (-1,93%). Το μέσο μέγεθος νοικοκυριού στην Άμεση Διαδημοτική Περιοχή Εφαρμογής (2,97) είναι μεγαλύτερο από εκείνο του Δήμου Αλιάρτου – Θεσπιέων (2,86), της ΠΕ Βοιωτίας (2,76) και της ΠΣΤΕ (2,65). Εντός δε της Άμεσης Διαδημοτικής Περιοχής Εφαρμογής καταγράφονται ΑΤ όπου το μέσο μέγεθος νοικοκυριού είναι 3 άτομα και άνω (πίνακας Γ.1.2.Α.2). Ο δείκτης εξάρτησης (ηλικιωμένοι και παιδιά προς παραγωγικές ηλικίες) στην Άμεση Διαδημοτική Περιοχή Εφαρμογής είναι μικρότερος (47,10) από εκείνον του Δήμου Αλιάρτου – Θεσπιέων (53,99), της ΠΕ Βοιωτίας (51,30) και της ΠΣΤΕ (56,88). Εντός της Άμεσης Διαδημοτικής

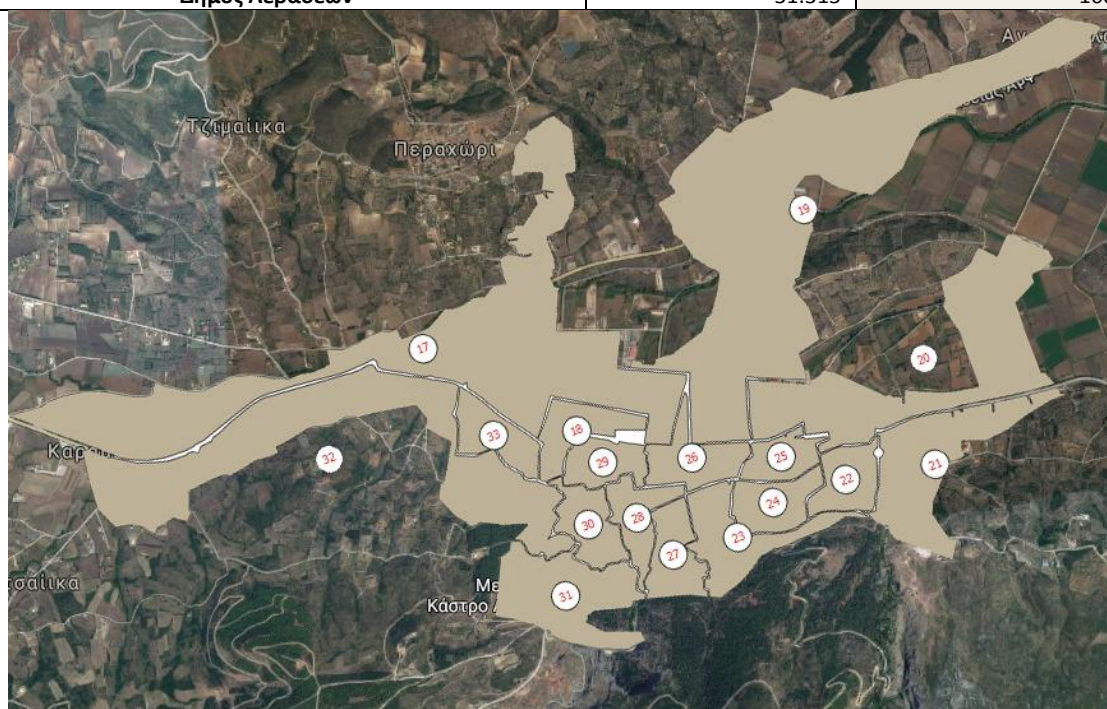


Περιοχής Εφαρμογής σχετικά υψηλότερες τιμές του δείκτη εξάρτησης (50,42) καταγράφονται στο ανατολικό τμήμα της βόρεια και νότια της παλιάς Εθνικής Οδού (Πίνακας Γ.1.2.Α.2). Ο δείκτης γήρανσης (ηλικιωμένοι προς παραγωγικές ηλικίες) στην Άμεση Διαδημοτική Περιοχή Εφαρμογής είναι μικρότερος (93,93) από εκείνον του Δήμου Αλιάρτου – Θεσπιέων (150,13), της ΠΕ Βοιωτίας (135,13) και της ΠΣΤΕ (161,80). Εντός της Άμεσης Διαδημοτικής Περιοχής Εφαρμογής σχετικά υψηλότερες τιμές του δείκτη γήρανσης (125,74) καταγράφονται στο δυτικό και κεντρικό τμήμα της βόρεια της παλιάς Εθνικής Οδού (Πίνακας Γ.1.2.Α.2). Με βάση τα προαναφερόμενα, προκύπτει ότι η Άμεση Διαδημοτική Περιοχή Εφαρμογής που αποτελεί την αστική περιοχή της Αλιάρτου (40,43% του μόνιμου πληθυσμού του Δήμου) έχει δείκτη εξάρτησης (αναλογία ηλικιωμένων και παιδιών προς παραγωγικές ηλικίες 48,47) και δείκτη γήρανσης (αναλογία ηλικιωμένων προς παραγωγικές ηλικίες 93,93) χαμηλότερο από τον Δήμο, την ΠΕ Βοιωτίας και την ΠΣΤΕ. Εντός της Άμεσης Διαδημοτικής Περιοχής Εφαρμογής διαφοροποιημένη εμφανίζεται μια ζώνη στο δυτικό και κεντρικό τμήμα της βόρεια της παλιάς Εθνικής Οδού, όπου καταγράφονται σχετικά υψηλότερες τιμές των δεικτών εξάρτησης και γήρανσης.



ΠΙΝΑΚΑΣ Γ.1.2.Α. 1: Χωρική κατανομή πληθυσμού Δήμου Λεβαδέων 2011²

Περιοχή / Απογραφικός Τομέας	Μόνιμος πληθυσμός	% αναλογία επί του μόνιμου πληθυσμού 2011 του Δήμου
Πόλη Λιβαδειάς 023	1.246	3,98%
Πόλη Λιβαδειάς 024	1.340	4,28%
Πόλη Λιβαδειάς 027	1.188	3,79%
Πόλη Λιβαδειάς 028	902	2,88%
Πόλη Λιβαδειάς 030	1.184	3,78%
Πόλη Λιβαδειάς 031	1.387	4,43%
Πόλη Λιβαδειάς 033	1.450	4,63%
Πόλη Λιβαδειάς 025	1.278	4,08%
Πόλη Λιβαδειάς 026	1.014	3,24%
Πόλη Λιβαδειάς 029	1.249	3,99%
Περιοχή Παρέμβασης	12.238	39,08%
Πόλη Λιβαδειάς 017	1.434	4,58%
Πόλη Λιβαδειάς 018	1.333	4,26%
Πόλη Λιβαδειάς 019	1.199	3,83%
Πόλη Λιβαδειάς 020	1.124	3,59%
Πόλη Λιβαδειάς 021	1.111	3,55%
Πόλη Λιβαδειάς 022	1.388	4,43%
Πόλη Λιβαδειάς 032	1.504	4,80%
Πόλη Λιβαδειάς 999	48	0,15%
Λουτή Αστική Περιοχή	9.141	29,19%
Περιαστική περιοχή Δημοτικής Ενότητας Λεβαδέων	1.400	4,47%
Δημοτική Ενότητα Δαυλείας	1.686	5,38%
Δημοτική Ενότητα Κορωνεΐας	3.170	10,12%
Δημοτική Ενότητα Κυριακίου	2.298	7,34%
Δημοτική Ενότητα Χαϊρωνεΐας	1.382	4,41%
Δήμος Λεβαδέων	31.315	100,00%



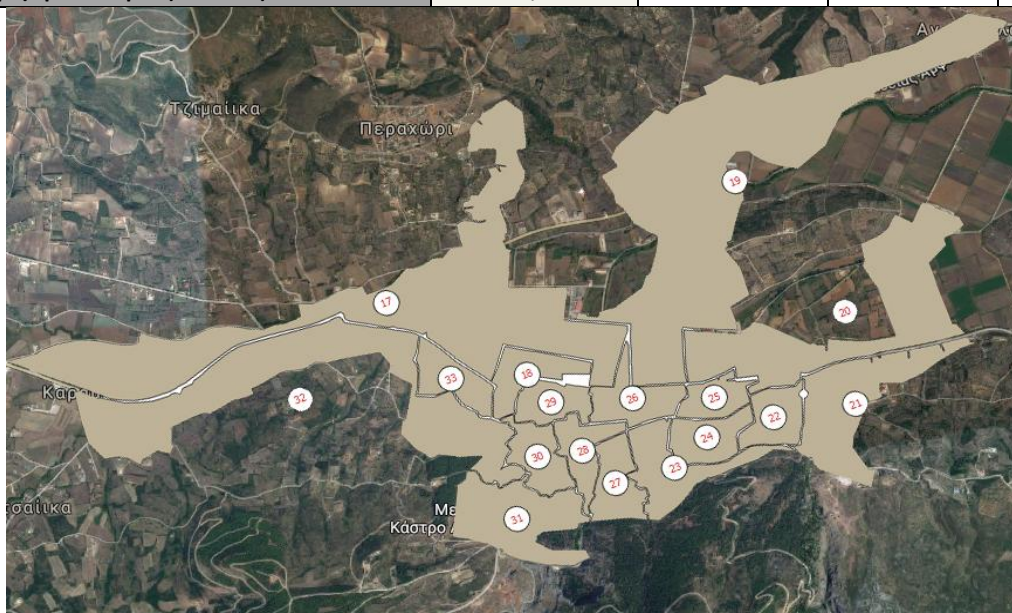
Πηγή : ΕΛΣΤΑΤ - Απογραφή πληθυσμού-κατοικιών 2011

² Με χρώμα επισημαίνονται οι Απογραφικοί Τομείς ΕΛΣΤΑΤ 2011, που αντιστοιχίζονται με την Περιοχή Παρέμβασης, κόκκινο στην παλιά πόλη και πράσινο χρώμα στο νεότερο τμήμα στην κεντρική περιοχή



ΠΙΝΑΚΑΣ Γ.1.2.Λ. 2: Δημογραφικά χαρακτηριστικά Δήμου Λεβαδέων 2011³⁴

Περιοχή / Απογραφικός Τομέας		Μόνιμος πληθυσμός	Δείκτης εξάρτησης	Δείκτης γήρανσης	μέσο μέγεθος νοικοκυριού
Πόλη Λιβαδειάς	023	1,246	51.95	116.24	2.59
Πόλη Λιβαδειάς	024	1,340	38.14	51.02	2.65
Πόλη Λιβαδειάς	027	1,188	55.70	212.50	2.44
Πόλη Λιβαδειάς	028	902	69.23	220.87	2.38
Πόλη Λιβαδειάς	030	1,184	56.61	179.74	2.58
Πόλη Λιβαδειάς	031	1,387	45.85	147.73	2.72
Πόλη Λιβαδειάς	033	1,450	41.05	74.38	2.86
Πόλη Λιβαδειάς	025	1,278	44.08	94.53	2.56
Πόλη Λιβαδειάς	026	1,014	56.24	117.26	2.36
Πόλη Λιβαδειάς	029	1,249	47.64	72.22	2.67
Πόλη Λιβαδειάς	017	1,434	42.83	53.57	2.75
Πόλη Λιβαδειάς	018	1,333	47.29	45.08	2.58
Πόλη Λιβαδειάς	019	1,199	46.94	90.55	2.67
Πόλη Λιβαδειάς	020	1,124	38.42	50.00	2.77
Πόλη Λιβαδειάς	021	1,111	47.54	72.12	2.82
Πόλη Λιβαδειάς	022	1,388	44.89	49.83	2.87
Πόλη Λιβαδειάς	032	1,504	44.75	125.73	2.82
Πόλη Λιβαδειάς	999	48	37.14	333.33	2.00
Περιαστική περιοχή Δημοτικής Ενότητας Λεβαδέων		1,400	86.17	268.18	2.63
Δημοτική Ενότητα Δαυλείας		1,686	76.73	349.08	2.40
Δημοτική Ενότητα Κορωνείας		3,170	85.38	354.83	2.43
Δημοτική Ενότητα Κυριακίου		2,298	46.18	181.40	3.05
Δημοτική Ενότητα Χαιρωνείας		1,382	73.18	349.23	2.59
Δήμος Λεβαδέων		31,315	54.18	139.06	2.63
Περιφερειακή Ενότητα Βοιωτίας		117,920	51.30	135.13	2.76
Περιφέρεια Στερεάς Ελλάδας		547,390	56.88	161.80	2.65



Πηγή : ΕΛΣΤΑΤ - Απογραφή πληθυσμού-κατοικιών 2011

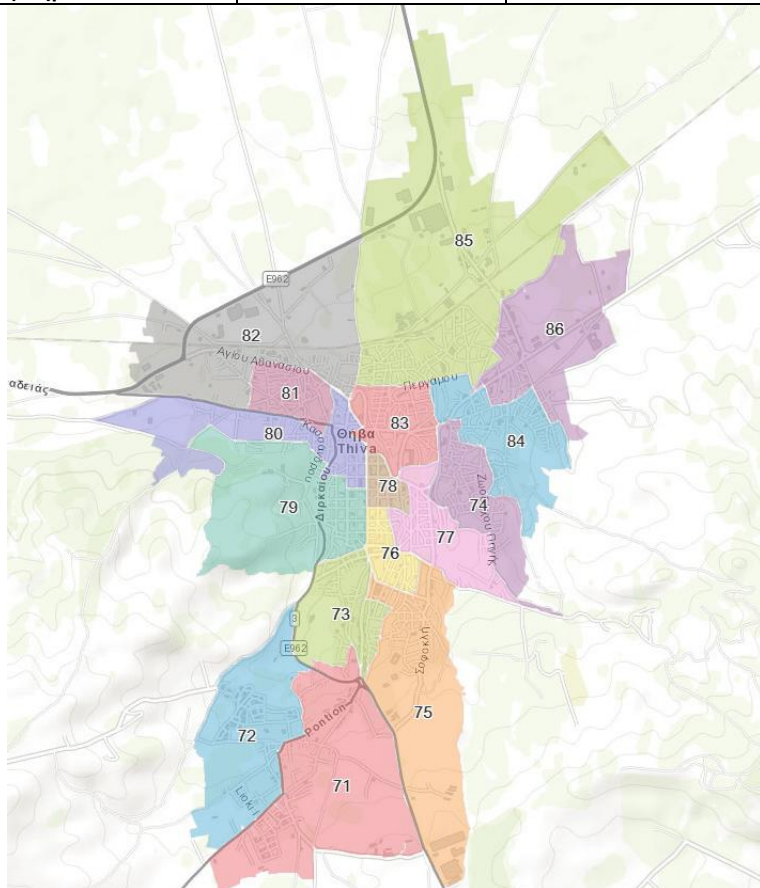
³ Με χρώμα επισημαίνονται οι Απογραφικοί Τομείς ΕΛΣΤΑΤ 2011, που αντιστοιχίζονται με την Περιοχή Παρέμβασης, κόκκινο στην παλιά πόλη και πράσινο χρώμα στο νεότερο τμήμα στην κεντρική περιοχή

⁴ Με κόκκινο, ροζ, ουρανό και μπλε χρώμα κελιού ιεραρχούνται οι τιμές των δεικτών από την χειρότερη έως την καλύτερη συγκριτικά με τις τιμές που καταγράφονται στον Δήμο, στην ΠΕ Βοιωτίας και στην ΠΣΤΕ



ΠΙΝΑΚΑΣ Γ.1.2.Θ. 1: Χωρική κατανομή πληθυσμού Δήμου Θηβαίων 2011⁵

Περιοχή / Απογραφικός Τομέας		Μόνιμος πληθυσμός	% αναλογία επί του μόνιμου πληθυσμού 2011 του Δήμου
Πόλη Θήβας	074	1.431	3,92%
Πόλη Θήβας	076	1.348	3,70%
Πόλη Θήβας	077	1.433	3,93%
Πόλη Θήβας	078	1.192	3,27%
Πόλη Θήβας	080	1.380	3,78%
Πόλη Θήβας	081	1.134	3,11%
Πόλη Θήβας	083	1.752	4,80%
Πόλη Θήβας	084	1.243	3,41%
Διευρυμένη Κεντρική Λειτουργική Ζώνη ΣΟΑΠ		10.913	29,92%
Πόλη Θήβας	071	1.377	3,77%
Πόλη Θήβας	072	1.354	3,71%
Πόλη Θήβας	073	1.349	3,70%
Πόλη Θήβας	075	1.301	3,57%
Πόλη Θήβας	079	1.524	4,18%
Πόλη Θήβας	082	1.415	3,88%
Πόλη Θήβας	085	1.840	5,04%
Πόλη Θήβας	086	562	1,54%
Πόλη Θήβας	999	1.248	3,42%
Αστική περιοχή		22.883	62,73%
Δήμος Θηβαίων		36.477	100,00%



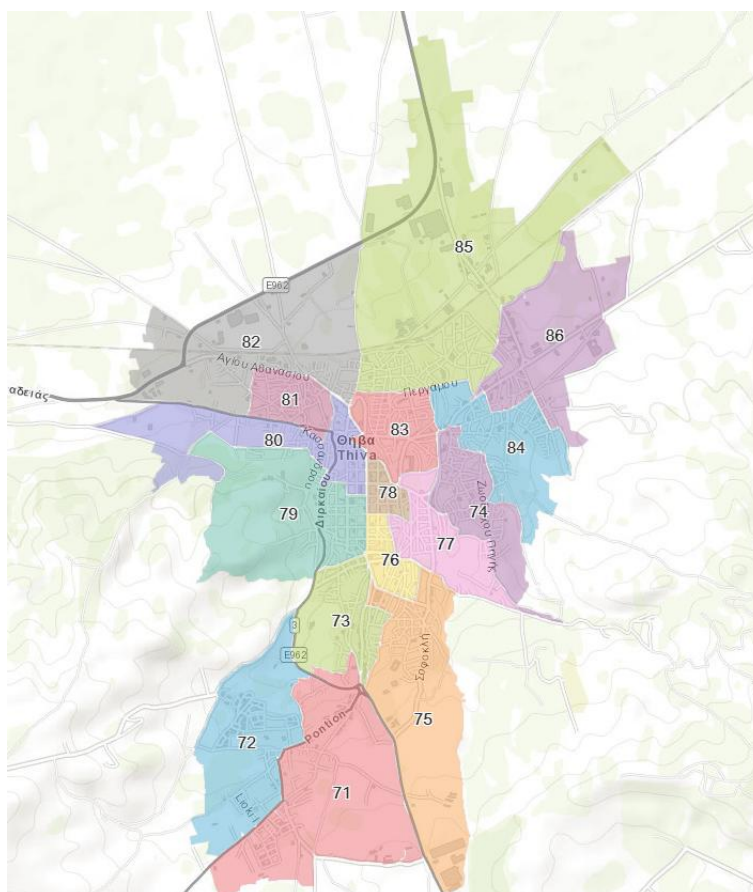
Πηγή : ΕΛΣΤΑΤ - Απογραφή πληθυσμού-κατοικιών 2011

⁵ Με χρώμα επισημαίνονται οι Απογραφικοί Τομείς ΕΛΣΤΑΤ 2011, που αντιστοιχίζονται με κόκκινο χρώμα στην Διευρυμένη Κεντρική Λειτουργική Ζώνη ΣΟΑΠ και πράσινο χρώμα στις διευρυμένες ζώνες θυλάκων του ΣΟΑΠ στο νοτιοδυτικό τμήμα



ΠΙΝΑΚΑΣ Γ.1.2.Θ. 2: Δημογραφικά χαρακτηριστικά Δήμου Θηβαίων 2011⁶⁷

Περιοχή / Απογραφικός Τομέας		Μόνιμος πληθυσμός	Δείκτης εξάρτησης	Δείκτης γήρανσης	μέσο μέγεθος νοικοκυριού
Πόλη Θήβας	074	1.431	43,82	92,07	2,92
Πόλη Θήβας	076	1.348	48,95	79,35	2,54
Πόλη Θήβας	077	1.433	54,09	92,72	2,82
Πόλη Θήβας	078	1.192	50,32	93,69	2,59
Πόλη Θήβας	080	1.380	46,03	94,20	2,85
Πόλη Θήβας	081	1.134	53,24	133,14	2,80
Πόλη Θήβας	083	1.752	49,36	119,32	2,67
Πόλη Θήβας	084	1.243	46,41	102,05	2,90
Πόλη Θήβας	071	1.377	42,84	76,50	2,93
Πόλη Θήβας	072	1.354	28,34	55,73	3,24
Πόλη Θήβας	073	1.349	44,90	85,78	2,68
Πόλη Θήβας	075	1.301	44,88	75,98	2,84
Πόλη Θήβας	079	1.524	47,39	82,84	2,64
Πόλη Θήβας	082	1.415	64,15	65,57	3,16
Πόλη Θήβας	085	1.840	38,35	68,32	3,35
Πόλη Θήβας	086	562	39,80	75,82	2,97
Πόλη Θήβας	999	1.248	1,46	260,00	2,92
Αστική περιοχή		22.883	42,70	86,36	2,86
Δήμος Θηβαίων		36.477	46,39	124,91	2,85
Περιφερειακή Ενότητα Βοιωτίας		117.920	51.30	135.13	2.76
Περιφέρεια Στερεάς Ελλάδας		547.390	56.88	161.80	2.65



Πηγή : ΕΛΣΤΑΤ - Απογραφή πληθυσμού-κατοικιών 2011

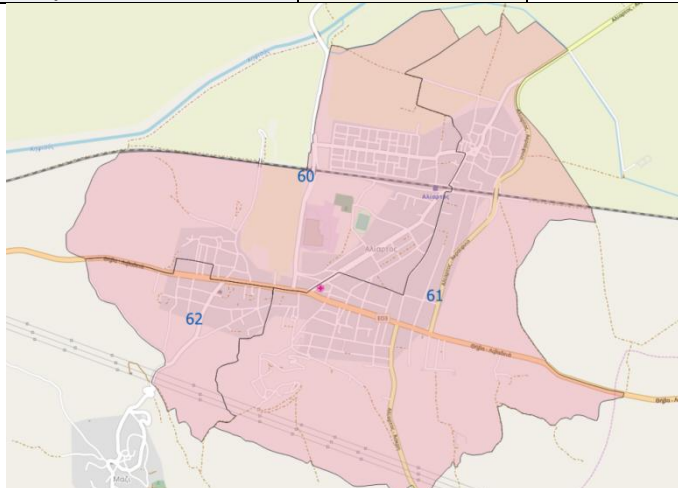
⁶ Με χρώμα επισημαίνονται οι Απογραφικοί Τομείς ΕΛΣΤΑΤ 2011, που αντιστοιχίζονται με κόκκινο χρώμα στην Διευρυμένη Κεντρική Λειτουργική Ζώνη ΣΟΑΠ και πράσινο χρώμα στις διευρυμένες ζώνες θυλάκων του ΣΟΑΠ στο νοτιοδυτικό τμήμα

⁷ Με κόκκινο, ροζ, ουρανό και μπλε χρώμα κελιού ιεραρχούνται οι τιμές των δεικτών από την χειρότερη έως την καλύτερη συγκριτικά με τις τιμές που καταγράφονται στον Δήμο, στην ΠΕ Βοιωτίας και στην ΠΣΤΕ



Γ.1.2.Α. 1: Χωρική κατανομή πληθυσμού Δήμου Αλιάρτου-Θεσπιέων 2011

Περιοχή / Απογραφικός Τομέας		Μόνιμος πληθυσμός	% αναλογία επί του μόνιμου πληθυσμού 2011 του Δήμου
Πόλη Αλιάρτου	060	1.671	15,35%
Πόλη Αλιάρτου	061	1.972	18,11%
Πόλη Αλιάρτου	062	745	6,84%
Πόλη Αλιάρτου	999	14	0,13%
Αστική περιοχή Αλιάρτου		4.402	40,43%
Περιαστική περιοχή ΔΕ Αλιάρτου		1.692	15,54%
ΔΕ Θεσπιέων		4.793	44,02%
Δήμος Αλιάρτου – Θεσπιέων		10.887	100,00%



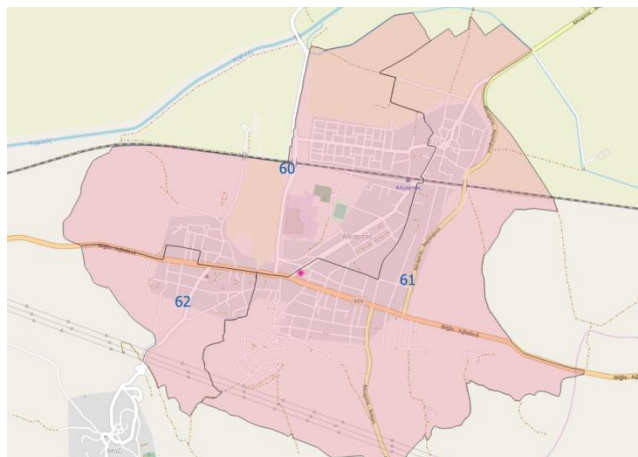
Πηγή : ΕΛΣΤΑΤ - Απογραφή πληθυσμού-κατοικιών 2011

Γ.1.2.Α. 2: Δημογραφικά χαρακτηριστικά Δήμου Αλιάρτου-Θεσπιέων 2011⁸

Περιοχή / Απογραφικός Τομέας		Μόνιμος πληθυσμός	Δείκτης εξάρτησης	Δείκτης γήρανσης	μέσο μέγεθος νοικοκυριού
Πόλη Αλιάρτου	060	1.671	47,10	125,74	2,86
Πόλη Αλιάρτου	061	1.972	50,42	74,87	3,06
Πόλη Αλιάρτου	062	745	47,82	91,27	3,00
Πόλη Αλιάρτου	999	14	0,00		
Αστική περιοχή Αλιάρτου		4.402	48,47	93,93	2,97
Περιαστική περιοχή ΔΕ Αλιάρτου		1.692	72,65	249,02	2,59
ΔΕ Θεσπιέων		4.793	53,38	187,09	2,87
Δήμος Αλιάρτου – Θεσπιέων		10.887	53,99	150,13	2,86
Περιφερειακή Ενότητα Βοιωτίας		117.920	51,30	135,13	2,76
Περιφέρεια Στερεάς Ελλάδας		547.390	56,88	161,80	2,65

⁸ Με κόκκινο, ροζ, ουρανό και μπλε χρώμα κελιού ιεραρχούνται οι τιμές των δεικτών από την χειρότερη έως την καλύτερη συγκριτικά με τις τιμές που καταγράφονται στον Δήμο, στην ΠΕ Βοιωτίας και στην ΠΣΤΕ





Πηγή : ΕΛΣΤΑΤ - Απογραφή πληθυσμού-κατοικιών 2011

Γ.1.3. ΒΑΣΙΚΑ ΟΙΚΟΝΟΜΙΚΑ ΜΕΓΕΘΗ ΚΑΙ ΤΟΠΙΚΗ ΟΙΚΟΝΟΜΙΑ

Ενδεικτικά: συνοπτική περιγραφή της πορείας της παραγωγικής βάσης της Περιοχής Παρέμβασης, της απασχόλησης, της ανεργίας, του Φορολογικού Εισοδήματος και των Παραγωγικών Τομέων ανά Περιφερειακή Ενότητα.

Εντοπισμός των κυριότερων σχετικών ιδιαιτεροτήτων ή προβλημάτων, προκλήσεων και δυνατοτήτων που εντοπίζονται στην Περιοχή Παρέμβασης

Ο οικονομικά ενεργός πληθυσμός, η ανεργία και η δομή της απασχόλησης της Διαδημοτικής Αστικής Λειτουργικής Περιοχής (ΔΑΛΠ) των Αστικών Κέντρων των Δήμων Λεβαδέων, Θηβαίων και Αλιάρτου – Θεσπιέων, ως δείκτες που συνδέονται με την τοπική οικονομία, προσεγγίζονται με βάση τα στοιχεία απογραφής ΕΛΣΤΑΤ 2011 για τον μόνιμο πληθυσμό, ανά Απογραφικό Τομέα (ΑΤ) εντός των τριών αστικών περιοχών, συγκριτικά με τα αντίστοιχα μεγέθη των Δήμων της ΠΕ Βοιωτίας και της Περιφέρειας Στερεάς Ελλάδας (ΠΣΤΕ). Μετά το 2011 η εξέλιξη των μεγεθών της ανεργίας προσεγγίζεται με βάση τα διαθέσιμα στοιχεία του ΟΑΕΔ στο επίπεδο των τριών Δήμων, συγκριτικά με την ΠΕ Βοιωτίας.

Η περίπτωση της Λιβαδειάς : Ο οικονομικά ενεργός πληθυσμός, επί του συνολικού πληθυσμού (στοιχεία ΕΛΣΤΑΤ 2011), είναι για την αστική περιοχή 44,26% και για την Άμεση Διαδημοτική Περιοχή Εφαρμογής 43,95% και είναι υψηλότερο από εκείνο του Δήμου 41,79%, της ΠΕ Βοιωτίας 43,28% και της ΠΣΤΕ 39,69%. Εντός όμως της Άμεσης Διαδημοτικής Περιοχής Εφαρμογής σε ζώνη της παλιάς πόλης, ένθεν και ένθεν της Έρκυνας, καταγράφονται χαμηλότερα ποσοστά οικονομικά ενεργού πληθυσμού (σε κάποιες περιπτώσεις χαμηλότερα και από την ΠΣΤΕ) (πίνακας Γ.1.3.Α.1).

Με βάση τα στοιχεία της ΕΛΣΤΑΤ 2011, η ποσοστιαία αναλογία των ανέργων επί του οικονομικά ενεργού πληθυσμού για τον Δήμο Λεβαδέων (18,45%) και την αστική περιοχή (18,44%) είναι υψηλότερη από εκείνη της ΠΕ Βοιωτίας (17,54%) και χαμηλότερη από της ΠΣΤΕ (19,01). Αντίθετα στην Άμεση Διαδημοτική Περιοχή Εφαρμογής (στην πλειοψηφία των ΑΤ) η ποσοστιαία αναλογία των ανέργων επί του οικονομικά ενεργού πληθυσμού είναι ιδιαίτερα υψηλή (19,82%) υπερβαίνοντας και το αντίστοιχο μέγεθος για την ΠΣΤΕ. Συγκρίνοντας τα στοιχεία του ΟΑΕΔ Δεκεμβρίου 2011, 2013, 2015 και 2017 (διάγραμμα Γ.1.3.Α.1) προκύπτει ότι το σύνολο των ανέργων :



- τον Δεκέμβριο του 2013 συγκριτικά με τον Δεκέμβριο του 2011 αυξάνεται κατά 31,75% στον Δήμο Λεβαδέων με αντίστοιχη αύξηση 20,04% στην ΠΕ Βοιωτίας
- τον Δεκέμβριο του 2015 συγκριτικά με τον Δεκέμβριο του 2013 μειώνεται κατά 11,04% στον Δήμο Λεβαδέων με αντίστοιχη μείωση 9,22% στην ΠΕ Βοιωτίας
- τον Δεκέμβριο του 2017 συγκριτικά με τον Δεκέμβριο του 2015 μειώνεται κατά 0,75% στον Δήμο Λεβαδέων με αντίστοιχη μείωση 7,27% στην ΠΕ Βοιωτίας

Ως προς τα επιμέρους χαρακτηριστικά των ανέργων με βάση τα στοιχεία του ΟΑΕΔ, για τον Δεκέμβριο του 2017, διαπιστώνεται ότι στους ανέργους υπερτερούν :

- στο Δήμο Λεβαδέων οι άνεργοι άνω των 12 μηνών (58%) με αντίστοιχο ποσοστό για την ΠΕ Βοιωτίας (57%)
- στο Δήμο Λεβαδέων οι γυναίκες (64%) με αντίστοιχο ποσοστό για την ΠΕ Βοιωτίας (63%)
- στο Δήμο Λεβαδέων οι απόφοιτοι Β' βαθμιας εκπαίδευσης (47%) και 24% Α' βαθμιας με αντίστοιχα ποσοστά για την ΠΕ Βοιωτίας 46% και 29% αντίστοιχα

Η Οικονομική βάση του Δήμου Λεβαδέων χαρακτηρίζεται με συγκριτικούς όρους από την σχετικά υψηλή συγκέντρωση απασχολούμενων στο χονδρικό – λιανικό εμπόριο και επισκευές (17,23%) έναντι της ΠΕ Βοιωτίας (14,70%) και της ΠΣΤΕ (15,70%). Η συγκέντρωση είναι ακόμη υψηλότερη στην αστική περιοχή (19,62%) και στην Άμεση Διαδημοτική Περιοχή Εφαρμογής (20,08%). Διαφοροποιημένη είναι η οικονομική βάση του Δήμου και ως προς τον πρωτογενή τομέα και την μεταποίηση συγκριτικά με την ΠΣΤΕ. Στο Δήμο Λεβαδέων η συγκέντρωση απασχολούμενων στον πρωτογενή τομέα (11,80%) και στην μεταποίηση (13,44%) είναι χαμηλότερη από εκείνες της ΠΕ Βοιωτίας (πρωτογενής 21,30% και μεταποίηση 18,86%) και της ΠΣΤΕ (πρωτογενής 17,30% και μεταποίηση 13,88%). Στην αστική περιοχή και στην Άμεση Διαδημοτική Περιοχή Εφαρμογής, η συγκέντρωση απασχόλησης στον πρωτογενή είναι ακόμη χαμηλότερη (μικρότερη του 5%) και η συγκέντρωση απασχόλησης στην μεταποίηση είναι χαμηλότερη από εκείνη του Δήμου (γύρω στο 13%).

Στον τομέα του τουρισμού (φιλοξενία / εστίαση), η συγκέντρωση της απασχόλησης στο Δήμο Λεβαδέων (5,91%) και στην αστική περιοχή (6,31%), είναι υψηλότερη από εκείνη της ΠΕ Βοιωτίας (5%) και χαμηλότερη από της ΠΣΤΕ (6,60%). Αντίθετα στην Άμεση Διαδημοτική Περιοχή Εφαρμογής, η συγκέντρωση της απασχόλησης στον τουρισμό (7,05%) είναι σημαντικά υψηλότερη (πίνακας Γ.1.3.Α.2). Με δεδομένη της κατεύθυνση της Στρατηγικής Έξυπνης Εξειδίκευσης για την Περιφέρεια της Στερεάς Ελλάδας για ενίσχυση του τουρισμού η σχετική εξειδίκευση της αστικής περιοχής και της Άμεσης Διαδημοτικής Περιοχής Εφαρμογής στον τομέα είναι σημαντική παράμετρος.

Επίσης αναφερόμενοι στην Στρατηγική Έξυπνης Εξειδίκευσης, είναι σημαντικός ως δείκτης ενδυνάμωσης η αναλογία κατόχων μεταπτυχιακού τίτλου και αποφοίτων τριτοβάθμιας εκπαίδευσης επί του πληθυσμού ηλικίας 25 έως 34 ετών. Σημειώνεται ότι η τιμή του δείκτη στο Δήμο Λεβαδέων (29,55%), στην αστική περιοχή (32,40%) και στην Άμεση Διαδημοτική Περιοχή Εφαρμογής (30,21%) είναι υψηλότερη από της ΠΕ Βοιωτίας (23,22%) και της ΠΣΤΕ (25,99%) (πίνακας Γ.1.3.Α.1).



Η περίπτωση της Θήβας : Ο οικονομικά ενεργός πληθυσμός, επί του συνολικού πληθυσμού (στοιχεία ΕΛΣΤΑΤ 2011), είναι 44,84 και είναι υψηλότερο από εκείνο της ΠΣΤΕ 39,69% και της ΠΕ Βοιωτίας 43,28%. Η ποσοστιαία αναλογία των ανέργων επί του οικονομικά ενεργού πληθυσμού για τον Δήμο Θηβαίων (16,27%) είναι μικρότερη από εκείνη της ΠΕ Βοιωτίας (17,54%) και της ΠΣΤΕ (19,01%).

Η οικονομική βάση του Δήμου χαρακτηρίζεται με συγκριτικούς όρους από την συγκέντρωση (27,50%) των απασχολούμενων στον πρωτογενή τομέα έναντι της ΠΕ Βοιωτίας (21,30%) και της ΠΣΤΕ (17,30%). Οι σημαντικότερες συγκεντρώσεις απασχολούμενων καταγράφονται στη γεωργία-δασοκομία-αλιεία (25,7%), τους λοιπούς κλάδους που συμπεριλαμβάνουν και τη μεταποίηση (28,00%), το χονδρικό και λιανικό εμπόριο (13,80%), τις κατασκευές (6,30%) και την εκπαίδευση (5,4%). Στον τομέα του τουρισμού (φιλοξενία / εστίαση) συγκεντρώνεται το 4,2% των απασχολούμενων, χαμηλότερη από εκείνη της ΠΕ Βοιωτίας (5%) και χαμηλότερη από της ΠΣΤΕ (6,60%)

Συγκρίνοντας τα στοιχεία του ΟΑΕΔ Δεκεμβρίου 2011, 2013, 2015 και 2017 (διάγραμμα Γ.1.3.Θ.1) προκύπτει ότι το σύνολο των ανέργων:

- τον Δεκέμβριο του 2013 συγκριτικά με τον Δεκέμβριο του 2011 αυξάνεται κατά 20,31% στον Δήμο Θηβαίων με αντίστοιχη αύξηση 20,04% στην ΠΕ Βοιωτίας
- τον Δεκέμβριο του 2015 συγκριτικά με τον Δεκέμβριο του 2013 μειώνεται κατά 2,57% στον Δήμο Θηβαίων με αντίστοιχη μείωση 9,22% στην ΠΕ Βοιωτίας
- τον Δεκέμβριο του 2017 συγκριτικά με τον Δεκέμβριο του 2015 μειώνεται κατά 23,03% στον Δήμο Θηβαίων με αντίστοιχη μείωση 7,27% στην ΠΕ Βοιωτίας

Ως προς τα επιμέρους χαρακτηριστικά των ανέργων με βάση τα στοιχεία του ΟΑΕΔ, για τον Δεκέμβριο του 2017, διαπιστώνεται ότι στους ανέργους υπερτερούν:

- στο Δήμο Θηβαίων οι άνεργοι άνω των 12 μηνών (62%) με αντίστοιχο ποσοστό για την ΠΕ Βοιωτίας (57%)
- στο Δήμο Θηβαίων οι γυναίκες (64%) με αντίστοιχο ποσοστό για την ΠΕ Βοιωτίας (63%)
- στο Δήμο Θηβαίων οι απόφοιτοι Β' βάθμιας εκπαίδευσης (48%) και 32% Α' βάθμιας με αντίστοιχα ποσοστά για την ΠΕ Βοιωτίας 46% και 29% αντίστοιχα

Η περίπτωση της Αλιάρτου : Ο οικονομικά ενεργός πληθυσμός, επί του συνολικού πληθυσμού (στοιχεία ΕΛΣΤΑΤ 2011), είναι για την αστική περιοχή που αποτελεί και την Άμεση Διαδημοτική Περιοχή Εφαρμογής 40,60% και είναι υψηλότερο από εκείνο του Δήμου 39,68% και της ΠΣΤΕ 39,69% και χαμηλότερο της ΠΕ Βοιωτίας 43,28%. Εντός όμως της αστικής περιοχής στο ανατολικό της τμήμα καταγράφονται σημαντικά χαμηλότερο ποσοστό 37,73% (πίνακας Γ.1.3.Α.1). Με βάση τα στοιχεία της ΕΛΣΤΑΤ 2011, η ποσοστιαία αναλογία των ανέργων επί του οικονομικά ενεργού πληθυσμού για τον Δήμο Αλιάρτου – Θεσπιέων (23,26%) και την αστική περιοχή (22,05%) είναι υψηλότερη από εκείνη της ΠΕ Βοιωτίας (17,54%) και της ΠΣΤΕ (19,01%). Συγκρίνοντας τα στοιχεία του ΟΑΕΔ Δεκεμβρίου 2011, 2013, 2015 και 2017 (διάγραμμα Γ.1.3.Α.1) προκύπτει ότι το σύνολο των ανέργων :

- τον Δεκέμβριο του 2013 συγκριτικά με τον Δεκέμβριο του 2011 αυξάνεται κατά 26,33% στον Δήμο Αλιάρτου – Θεσπιέων με αντίστοιχη αύξηση 20,04% στην ΠΕ Βοιωτίας



- τον Δεκέμβριο του 2015 συγκριτικά με τον Δεκέμβριο του 2013 μειώνεται κατά 15,26% στον Δήμο Αλιάρτου – Θεσπιέων με αντίστοιχη μείωση 9,22% στην ΠΕ Βοιωτίας
- τον Δεκέμβριο του 2017 συγκριτικά με τον Δεκέμβριο του 2015 μειώνεται κατά 5,95% στον Δήμο Αλιάρτου – Θεσπιέων με αντίστοιχη μείωση 7,27% στην ΠΕ Βοιωτίας

Ως προς τα επιμέρους χαρακτηριστικά των ανέργων με βάση τα στοιχεία του ΟΑΕΔ, για τον Δεκέμβριο του 2017, διαπιστώνεται ότι στους ανέργους υπερτερούν :

- στο Δήμο Αλιάρτου – Θεσπιέων οι άνεργοι άνω των 12 μηνών (54%) με αντίστοιχο ποσοστό για την ΠΕ Βοιωτίας (57%)
- στο Δήμο Αλιάρτου – Θεσπιέων οι γυναίκες (62%) με αντίστοιχο ποσοστό για την ΠΕ Βοιωτίας (63%)
- στο Δήμο Αλιάρτου – Θεσπιέων οι απόφοιτοι Β' βάθμιας εκπαίδευσης (44%) και 30% Α' βάθμιας με αντίστοιχα ποσοστά για την ΠΕ Βοιωτίας 46% και 29% αντίστοιχα

Η Οικονομική βάση του Δήμου Αλιάρτου – Θεσπιέων χαρακτηρίζεται με συγκριτικούς όρους από την συγκέντρωση (28,98%) των απασχολούμενων στον πρωτογενή τομέα έναντι της ΠΕ Βοιωτίας (21,30%) και της ΠΣΤΕ (17,30%), ενώ σχετικά υψηλή είναι και η τιμή για την αστική περιοχή (16%). Στην αστική περιοχή οι σημαντικότερες συγκεντρώσεις απασχολούμενων καταγράφονται στην μεταποίηση (20,37%) και στο χονδρικό – λιανικό εμπόριο και επισκευές (18,02%), που είναι υψηλότερες από εκείνες του Δήμου (17,22% και 14,31%) ΠΕ Βοιωτίας (18,86% και 14,70%) και της ΠΣΤΕ (13,88% και 15,70%). Στον τομέα του τουρισμού (φιλοξενία / εστίαση), η συγκέντρωση της απασχόλησης στο Δήμο Αλιάρτου – Θεσπιέων (4,44%) και στην αστική περιοχή (4,92%), είναι χαμηλότερη από εκείνη της ΠΕ Βοιωτίας (5%) και χαμηλότερη από της ΠΣΤΕ (6,60%).

Εντός της αστικής περιοχής στο ανατολικό και βόρειο τμήμα της, η συγκέντρωση της απασχόλησης στον τουρισμό υπερβαίνει το 5% της ΠΕ Βοιωτίας, υπολείπεται όμως από το αντίστοιχο ποσοστό της ΠΣΤΕ (πίνακας Γ.1.3.Α.2). Αναφερόμενοι στην Στρατηγική Έξυπνης Εξειδίκευσης, είναι σημαντικός ως δείκτης ενδυνάμωσης η αναλογία κατόχων μεταπτυχιακού τίτλου και αποφοίτων τριτοβάθμιας εκπαίδευσης επί του πληθυσμού ηλικίας 25 έως 34 ετών. Σημειώνεται ότι η τιμή του δείκτη στο Δήμο Αλιάρτου – Θεσπιέων (18,72%) και στην αστική περιοχή (18,73%) είναι χαμηλότερη από της ΠΕ Βοιωτίας (23,22%) και της ΠΣΤΕ (25,99%), με εξαίρεση το νοτιοδυτικό τμήμα της αστικής περιοχής, όπου καταγράφεται ποσοστό 26,23% υψηλότερο εκείνου της ΠΕ Βοιωτίας αλλά και της ΠΣΤΕ (πίνακας Γ.1.3.Α.1).

Από τα διαγράμματα Γ.1.3.Π.Ε.1, Γ.1.3.Α.2, Γ.1.3.Θ.2 και Γ.1.3.Α.2 του Εθνικού Ινστιτούτου Εργασίας και Ανθρώπινου Δυναμικού προκύπτει πως οι εγγεγραμμένοι άνεργοι στην Π.Ε. Βοιωτίας από τον ΟΑΕΔ, για το μήνα Δεκέμβριο του 2017, ανήλθαν σε 43.968, από τους οποίους 9 στους 10 περίπου βρίσκονται σε διαδικασίες αναζήτησης εργασίας και περίπου 6 στους 10 άνεργους είναι γυναίκες.

Ως Πυκνότητα Ανεργίας, η Π.Ε. Βοιωτίας φαίνεται να βρίσκεται σε καλύτερη κατάσταση από τις υπόλοιπες Π.Ε. της Περιφέρειας Στερεάς Ελλάδας αλλά το δυσσιώνο στοιχείο που καταγράφεται έχει να κάνει με το γεγονός ότι οι περισσότεροι άνεργοι (περίπου 4 στους 10) στην Π.Ε. Βοιωτίας καταγράφονται στην ηλικιακή ομάδα «35-49» και περίπου 1 στους 4



ανέργους είναι ηλικίας 25-34 ετών. Εν ολίγοις, περίπου το 63,28% του συνολικού αριθμού ανέργων καταγράφεται στην ηλικιακή κατηγορία «25-49», η οποία θεωρείται και η πιο παραγωγική. Επίσης, περίπου 7 στους 10 εγγεγραμμένους ανέργους προέρχονται από την Πρωτοβάθμια και Δευτεροβάθμια Εκπαίδευση, ενώ υπάρχει μια σχετική ισορροπία μεταξύ των ανέργων αφού το 52% περίπου των ανέργων είναι μακροχρόνια άνεργοι (≥ 12 μήνες ανεργίας). Τέλος, οι περισσότεροι εγγεγραμμένοι άνεργοι επιθυμούν να εργαστούν ως ανειδίκευτοι εργάτες στη μεταποιητική δραστηριότητα και στη βιομηχανία αλλά και ως υπάλληλοι γραφείου και πωλητές σε εμπορικά καταστήματα.

Σχετικά με τις τάσεις της Ροής Απασχόλησης (πίνακας Γ.1.3.ΛΑΘ.1) κατά το χρονικό διάστημα 2014-2017 στην Περιοχή Παρέμβασης, θα πρέπει να τονιστούν οι μικτές τάσεις που επικρατούν στη ροή των απολύσεων, των προσλήψεων και των νέων θέσεων μισθωτής εργασίας. Έτσι, λοιπόν, στο Δήμο Λεβαδέων οι νέες θέσεις μισθωτής εργασίας, το διάστημα 2014-2017, αυξήθηκαν κατά 33,7% παρόλο που στο μεσοδιάστημα, 2015 και 2016, κινήθηκαν πτωτικά. Οι προσλήψεις μισθωτής απασχόλησης στο δήμο Λεβαδέων μεταξύ 2014 και 2017 αυξήθηκαν κατά 56,7% περίπου παρόλο που κινήθηκαν πτωτικά (-4,7%) το 2016-2017. Παράλληλα, οι απολύσεις μισθωτών υπαλλήλων, το διάστημα 2014-2017, σημείωσαν σημαντική αύξηση (της τάξης του 59,8%), ενώ το χρόνο 2016-2017 σημείωσαν κάμψη (-10,6%).

Αντίστοιχα, στο δήμο Θηβαίων οι νέες θέσεις μισθωτής εργασίας, κατά το διάστημα 2014-2017, σημείωσαν εντυπωσιακή αύξηση (σχεδόν 10 φορές) αφού από 41 το 2014 εκτοξεύθηκαν στις 449 το 2017. Οι προσλήψεις μισθωτής εργασίας παρουσίασαν διαρκή άνοδο (σε ποσοστό 65,6%) από το 2014 έως το 2017, κάτι που συνέβη και στις απολύσεις καταγράφοντας όμως μικρότερη αύξηση (51%). Οι πιο έντονες όμως διακυμάνσεις ως προς τις νέες θέσεις μισθωτής εργασίας καταγράφηκαν στο δήμο Αλιάρτου-Θεσπιέων αφού οι νέες θέσεις μισθωτής εργασίας το διάστημα 2014-2016 σημείωσαν αύξηση 233% αλλά τον επόμενο χρόνο (2016-2017) χάθηκαν όλες οι νέες θέσεις μισθωτής εργασίας στον εν λόγω δήμο. Ως προς τις απολύσεις και τις προσλήψεις στο δήμο Αλιάρτου-Θεσπιέων το διάστημα 2014-2017, αυτές ακολούθησαν παρόμοια «συμπεριφορά» αφού συνολικά αυξήθηκαν από το 2014 έως το 2017 αλλά κατέγραψαν πτώση κατά το τελευταίο έτος (2016-2017).

Στη συγκεκριμένη Ενότητα και, προκειμένου να αναδειχθεί η αναπτυξιακή δυναμική της περιοχής παρέμβασης της ΣΒΑΑ/ΟΧΕ, αξιοποιήθηκαν μεθοδολογικά στοιχεία τα οποία αντλήθηκαν από τις παρακάτω πηγές:

- **Εθνικό Ινστιτούτο Εργασίας και Ανθρώπινου Δυναμικού» (ΕΙΕΑΔ)⁹** και το **Γενικό Εμπορικό Μητρώο (Γ.Ε.ΜΗ.)** από όπου αντλήθηκαν στοιχεία, σε χαρτογραφική απεικόνιση, της επιχειρηματικής δραστηριότητας ανά Κλάδο Οικονομικής Δραστηριότητας, σταθμισμένη με το Μόνιμο Πληθυσμό, για το Δήμο Αλιάρτου-Θεσπιέων.
- **Εταιρεία Infobank Hellastat** (<http://www.hellastat.gr/index.php/el/>), μέσω της

⁹ Το Ε.Ι.Ε.Α.Δ. (Εθνικό Ινστιτούτο Εργασίας και Ανθρώπινου Δυναμικού), νομικό πρόσωπο ιδιωτικού δικαίου, προήλθε από την κατάργηση των εταιρειών «Επαγγελματική Κατάρτιση (ΕΚΑΕ) Α.Ε.» και «Παρατηρητήριο Απασχόλησης Ερευνητική - Πληροφορική (ΠΑΕΠ) Α.Ε.». Σύμφωνα με το άρθρο 88 του νόμου Ν.3996/2011 (ΦΕΚ Α', Αρ. Φύλλου 170/5.8.2011) «Αναμόρφωση του Σώματος Επιθεώρησης Εργασίας, Ρυθμίσεις θεμάτων Κοινωνικής Ασφάλισης και άλλες Διατάξεις», το Ε.Ι.Ε.Α.Δ. αφενός περιλαμβάνει όλα τα αντικείμενα αρμοδιότητας των δύο συγχωνευθέντων φορέων (ΕΚΑΕ και ΠΑΕΠ) και αφετέρου καθίσταται πλήρης και καθολικός διάδοχος τους



οποίας παρέχεται πρόσβαση σε μία πλήρη βάση δεδομένων με 90.000 επιχειρήσεις σε όλο το φάσμα της Ελληνικής αγοράς, για το έτος 2015 και για παλαιότερα έτη (όπου απαιτείται) τα οποία περιλαμβάνονται στους σχετικούς πίνακες.

- **Παρατηρητήριο Περιβάλλοντος Π.Ε. Βοιωτίας**, όπου αξιοποιήθηκαν στοιχεία του Βιομηχανικού Μητρώου ώστε να αποτυπωθεί η συγκέντρωση βιομηχανικής – δραστηριότητας ανά περιβαλλοντική κατηγορία στο Δήμο Αλιάρτου – Θεσπιέων αλλά και στην ευρύτερη περιοχή.

Συγκεντρωτικά, σε μια γενικευμένη προσέγγιση της επιχειρηματικής δραστηριότητας του Δ. Αλιάρτου – Θεσπιέων αλλά και της ευρύτερης περιοχής μπορεί κανείς να αποκομίσει τις εξής γενικές και συμπερασματικές παρατηρήσεις:

- Ο μεγαλύτερος Κύκλος Εργασιών κατά το έτος 2015 των ΣΤΑΚΟΔ (Στατιστική Ταξινόμηση Οικονομικών Δραστηριοτήτων) στην Περιφέρεια Στερεάς Ελλάδας εντοπίζεται στις α) Μεταποιητικές βιομηχανίες, β) στο χονδρικό και λιανικό εμπόριο, επισκευή οχημάτων, γ) στις Κατασκευές και δ) στη γεωργία, κτηνοτροφία, θήρα και δασοκομία.
- Οι πιο ενισχυμένοι ΚΑΔ (Κωδικοί Αριθμοί Δραστηριότητας) στο δήμο Αλιάρτου – Θεσπιέων είναι οι: α) Καλλιέργεια βαμβακιού, β) τα Ελαιοτριβεία, γ) το χονδρικό εμπόριο δημητριακών, σπόρων και ζωοτροφών, δ) δραστηριότητες συναφείς με τη γεωργία και την αρχιτεκτονική κήπων και ε) το χονδρικό εμπόριο χημικών προϊόντων.
- Οι πιο ενισχυμένοι ΣΤΑΚΟΔ στο δήμο Αλιάρτου – Θεσπιέων είναι οι: α) χονδρικό και λιανικό εμπόριο, επισκευή αυτοκινήτων, μοτοσικλετών και ειδών προσωπικής και οικιακής χρήσης, β) μεταποιητικές βιομηχανίες, γ) γεωργία, κτηνοτροφία, θήρα, δασοκομία και δ) οι κατασκευές.
- Οι Δημοτικές Ενότητες Θήβας και Λεβαδέων εμφανίζουν ενισχυμένο Κύκλο Εργασιών των επιχειρήσεων (πωλήσεις), κατά το 2015, ενώ η Δ.Ε. Αλιάρτου εμφανίζει πτώση του Κύκλου Εργασιών των επιχειρήσεων (-58,55% περίπου) στο χρονικό διάστημα 2008 – 2015.
- Βάσει των στοιχείων του Παρατηρητηρίου Περιβάλλοντος της Π.Ε. Βοιωτίας η συντριπτική πλειοψηφία των επιχειρήσεων (που υποχρεούνται να τηρούν συγκεκριμένα περιβαλλοντικά πρότυπα) χωροθετούνται, λειτουργούν και αναπτύσσονται κατά μήκος του κύριου οδικού άξονα. Αυτό έχει ως αποτέλεσμα την κυκλοφοριακή και περιβαλλοντική επιβάρυνση και την ανάγκη αναβάθμισης του οδικού δικτύου, η οποία θα προσφέρει μεγαλύτερη ασφάλεια και λιγότερους ρύπους. Το γεγονός αυτό είναι ακόμα επιτακτικότερο στην περίπτωση του οδικού άξονα της Αλιάρτου, η οποία διασχίζει τον αστικό ιστό.

Ειδικότερα, στον πίνακα Γ.1.3.ΣΤΕ.1 και στο διάγραμμα Γ.1.3.ΣΤΕ.1, παρουσιάζεται η εξέλιξη και η κατανομή των επιχειρήσεων, των κύκλων εργασιών τους κατά τα έτη 2012, 2013, 2014, 2015 και των επιχειρηματικών κλάδων όπως κατηγοριοποιούνται από την ανάλυση της «Στατιστικής Ταξινόμησης των Κλάδων Οικονομικής Δραστηριότητας» (ΣΤΑΚΟΔ). Όπως παρατηρείται παρακάτω στη Στερεά Ελλάδα είναι «ενεργοποιημένοι» 15 από τους 17



ΣΤΑΚΟΔ.

Ως πρώτη βασική αποτύπωση της υφιστάμενης κατάστασης, θα πρέπει να αποτυπωθεί η μείωση του αριθμού των επιχειρήσεων σε όλους τους Κλάδους Οικονομικής Δραστηριότητας, πλην του Κλάδου παροχής ηλεκτρικού ρεύματος-φυσικού αερίου-νερού, στην Περιφέρεια Στερεάς Ελλάδας από το 2012 έως το 2015.

Στην ευρύτερη περιοχή, όπου εντάσσεται η Περιοχή Παρέμβασης, δηλαδή στην Περιφέρεια Στερεάς Ελλάδας είναι καταγεγραμμένες 653 επιχειρήσεις (κατά το έτος 2015) από τις οποίες περίπου το 37,8% αντιστοιχεί στις «μεταποιητικές βιομηχανίες», το 24,65% σε «επιχειρήσεις Χονδρικού και λιανικού εμπορίου, επισκευής αυτοκίνητων οχημάτων, μοτοσυκλετών και ειδών προσωπικής και οικιακής χρήσης» και το 8,42% αντιστοιχεί σε «ξενοδοχεία και εστιατόρια». Παράλληλα, στην **Περιφερειακή Ενότητα Βοιωτίας** κατά το έτος 2015 το σύνολο των εγγεγραμμένων επιχειρήσεων (οι οποίες έχουν την υποχρέωση να δημοσιεύουν τον Κύκλο Εργασιών τους) ανήλθαν σε 1172, από τις οποίες το περίπου 58,2% επί του συνόλου δραστηριοποιήθηκαν στη διαδημοτική ενότητα Θήβα – Λιβαδειά – Αλίαρτος. Επίσης, σημαντικό είναι να αποτυπωθεί το γεγονός ότι το έτος 2015, στις επιχειρήσεις της Π.Ε. Βοιωτίας συγκεντρώθηκε περίπου ο μισός Κύκλος Εργασιών (περίπου 50.8%) επί του συνόλου της Περιφέρειας (πίνακας Γ.1.3.ΛΑΘ.2 και διάγραμμα Γ.1.3.ΛΑΘ.1).

Όπως φαίνεται αναλυτικότερα στον πίνακα Γ.1.3.ΣΤΕ.2 και διάγραμμα Γ.1.3.ΣΤΕ.2 στην Περιφέρεια Στερεάς Ελλάδας η κατανομή του κύκλου εργασίας το 2015 μεταξύ των Τομέων ΣΤΑΚΟΔ είναι χαρακτηριστική. Συγκεκριμένα, το 84,41% της κατανομής του κύκλου εργασιών (2015) συγκεντρώνεται στις Μεταποιητικές βιομηχανίες, το χονδρικό και λιανικό εμπόριο, την επισκευή οχημάτων και τις κατασκευές, ενώ το 8% του συνολικού κύκλου εργασιών κατανέμεται στον Τομέα της γεωργίας, κτηνοτροφίας, θήρας και δασοκομίας. Παρά το γεγονός ότι ο τουρισμός αποτελεί καθοριστικό αναπτυξιακό πυλώνα της Στερεάς Ελλάδας, ο Τομέας «Ξενοδοχεία και εστιατόρια» συγκεντρώνει μόλις το 0,78% της συνολικής κατανομής του Κύκλου Εργασιών κατά το 2015.

Επίσης, μόλις το 0,22% του συνολικού Κύκλου εργασιών καταλαμβάνουν οι Τομείς που σχετίζονται με την Εκπαίδευση και των Υπηρεσιών υπέρ του κοινωνικού συνόλου πράγμα που καταδεικνύει αδυναμίες στη μελλοντική δυναμική της Έρευνας & Τεχνολογίας και τη διατήρηση της κοινωνικής συνοχής. Μια άλλη παρατήρηση έχει να κάνει με την ιδιαίτερα ισχνή παρουσία του Κύκλου εργασιών του Τομέα «Παροχή ηλεκτρικού ρεύματος, φυσικού αερίου και νερού» παρά το γεγονός ότι υπήρξε αύξηση των επιχειρήσεων κατά το 2012-2015 σε αυτό τον Τομέα.

Προσεγγίζοντας χωρικά την κατανομή του Κύκλου Εργασιών (2015) των Τομέων ΣΤΑΚΟΔ στη ΠΣΤΕ παρατηρείται ότι περίπου το 1/3 του Συνολικού Κύκλου Εργασιών εμφανίζεται στις περιοχές των Οινόφυτων και Σχηματαρίου λόγω της σημαντικής βιομηχανικής δραστηριότητας και το περίπου 40% επί του Συνόλου στις Αστικές Περιοχές της ΠΣΤΕ. Εκτός των Οινόφυτων και Σχηματαρίου η Αστική περιοχή της Λαμίας συγκεντρώνει σημαντικό Κύκλο Εργασιών στους Τομείς ΣΤΑΚΟΔ, ενώ το Πολεοδομικό Συγκρότημα Χαλκίδας αρκετά μικρότερο. Τέλος, οι πόλεις της Θήβας και της Λιβαδειάς παρουσιάζουν μια πιο ισορροπημένη κατανομή των Κύκλων εργασιών τους επί του Συνόλου τηρουμένων των δημογραφικών αναλογιών (πίνακες Γ.1.3.ΛΑΘ.3 & Γ.1.3.ΛΑΘ.4 και διάγραμμα Γ.1.3.ΛΑΘ.2).



Στον Πίνακα Γ.1.3.ΛΑΘ.5 και στα διαγράμματα Γ.1.3.Λ.3, Γ.1.3.Θ.3 και Γ.1.3.Α.3 περιγράφονται οι Κωδικοί Αριθμοί Δραστηριότητας (Κ.Α.Δ.) που συγκεντρώνουν την πλειοψηφία του Συνολικού Κύκλου Εργασιών (2015) στα προαναφερθέντα Αστικά Κέντρα της Περιφέρειας. Συγκεκριμένα, στη Λαμία, η οποία κατέχει την πρώτη θέση όσον αφορά τον Κύκλο Εργασιών (2015) των Επιχειρήσεων, οι σημαντικότερες επιχειρηματικές δραστηριότητες σχετίζονται με την κατασκευή μεταφορικών υποδομών, αθλητικών εγκαταστάσεων, το χονδρικό εμπόριο και δη το χονδρικό εμπόριο φαρμακευτικών προϊόντων.

Ακολούθως στη Θήβα σημαντικός Κύκλος Εργασιών (2015) εμφανίζεται στις δραστηριότητες κατασκευής πλαστικών ειδών συσκευασίας και μεταλλικών κατασκευών. Έπειτα, οι επιχειρηματικές δραστηριότητες στη Χαλκίδα επικεντρώνονται στο χονδρικό εμπόριο και την παραγωγή αλουμινίου. Η Δημοτική Ενότητα της Λιβαδειάς συμπληρώνει το Συνολικό Κύκλο Εργασιών (2015) των Αστικών Κέντρων της Περιφέρειας παρουσιάζοντας σημαντικές δραστηριότητες συναφείς με τη γεωργία και ειδικά την καλλιέργεια βαμβακιού.

Πέραν της ανάλυσης και της αξιολόγησης της Κωδικών Αριθμών Δραστηριότητας (Κ.Α.Δ.) που πραγματοποιήθηκε παραπάνω, είναι χρήσιμο να προσεγγίσει κανείς τη Στατιστική Ταξινόμηση των Οικονομικών Δραστηριοτήτων (ΣΤΑΚΟΔ) των περιοχών Θήβας, Λιβαδειάς και Αλιάρτου. Πιο συγκεκριμένα, στις περιοχές της Θήβας και της Λιβαδειάς πρωταγωνιστούν το Χονδρικό και Λιανικό Εμπόριο και οι Μεταποιητικές βιομηχανίες, ενώ στην περιοχή της Αλιάρτου – πέραν του Χονδρικού και Λιανικού Εμπορίου – η γεωργία, κτηνοτροφία, η θήρα και η δασοκομία αλλά και ο κλάδος των κατασκευών διαδραματίζουν ιδιαίτερα σημαντικό ρόλο στην τοπική επιχειρηματική δραστηριότητα (πίνακας Γ.1.3.ΛΑΘ.6, διαγράμματα Γ.1.3.Λ.4, Γ.1.3.Θ.4 και Γ.1.3.Α.4 και χάρτες Γ.1.3.Λ.1 έως 3, Γ.1.3.Θ.1 έως 3 και Γ.1.3.Α.1 έως 3)

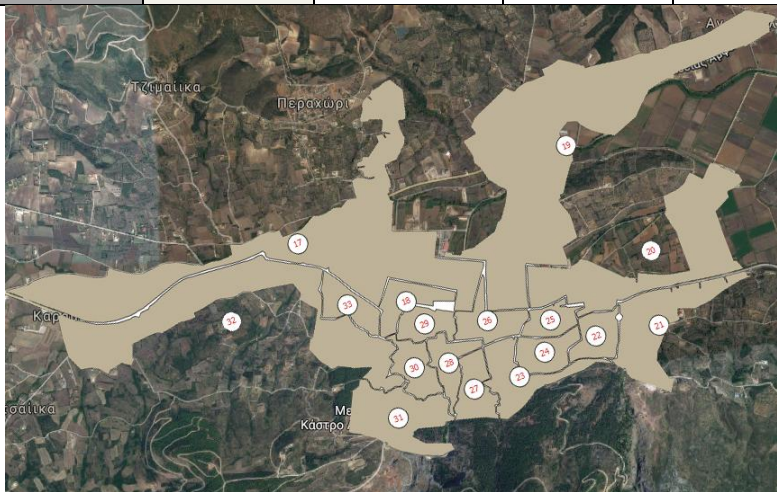
Σύμφωνα, με το Βιομηχανικό Μητρώο του Παρατηρητήριο Περιβάλλοντος της Π.Ε. Βοιωτίας, κατά το έτος 2017, 787 επιχειρήσεις τηρούν περιβαλλοντικούς όρους – πρότυπα. **Συγκεκριμένα, στο Δήμο Θηβαίων εντοπίζονται 215 τέτοιες επιχειρήσεις, στο Δήμο Λεβαδέων 85 και στο Δήμο Αλιάρτου – Θεσπιέων 26¹⁰.** Ακολούθως, απεικονίζεται η σημειακή συγκέντρωση των επιχειρήσεων, ανά Περιβαλλοντική Κατηγορία βάσει των στοιχείων του Παρατηρητήριο Περιβάλλοντος της Π.Ε. Βοιωτίας. Διαφαίνεται, λοιπόν, ότι η συντριπτική πλειοψηφία των επιχειρήσεων (που υποχρεούνται να τηρούν συγκεκριμένα περιβαλλοντικά πρότυπα) χωροθετούνται, λειτουργούν και αναπτύσσονται κατά μήκος του κύριου οδικού άξονα. Αυτό έχει ως αποτέλεσμα την κυκλοφοριακή και περιβαλλοντική επιβάρυνση και την ανάγκη αναβάθμισης του οδικού δικτύου, η οποία θα προσφέρει μεγαλύτερη ασφάλεια και λιγότερους ρύπους. Το γεγονός αυτό είναι ακόμα επιτακτικότερο στην περίπτωση των οδικών αξόνων, οι οποίοι διασχίζουν τους αστικούς ιστούς των δήμων – εταίρων της Διαδημοτικής Ενότητας Ο.Χ.Ε. (χάρτης Γ.1.3.ΛΑΘ.1)

¹⁰ Παρατηρητήριο Περιβάλλοντος Π.Ε. Βοιωτίας



ΠΙΝΑΚΑΣ Γ.1.3.Λ. 1: Οικονομικά χαρακτηριστικά 2011 Δήμου Λεβαδέων^{11,12}

Περιοχή / Απογραφικός Τομέας		Μόνιμος πληθυσμός	%οικονομικά ενεργού πληθυσμού επί του συνολικού πληθυσμού	% Άνεργοι επί του Οικονομικά Ενεργού πληθυσμού	% Κάτοχοι διδακτορικού ή μεταπτυχιακού τίτλου /Πτυχιούχοι Παν/μίου - Πολυτεχνείου, ΑΤΕΙ, ΑΣΠΑΙΤΕ, ανώτερων επαγγελματικών και ισότιμων σχολών επί του πληθυσμού ηλικίας 25-34 ετών
Πόλη Λιβαδειάς	023	1,246	44.38%	20.25%	25.61%
Πόλη Λιβαδειάς	024	1,340	45.22%	15.02%	39.68%
Πόλη Λιβαδειάς	027	1,188	39.73%	23.31%	31.29%
Πόλη Λιβαδειάς	028	902	39.36%	24.51%	32.08%
Πόλη Λιβαδειάς	030	1,184	38.77%	19.39%	29.86%
Πόλη Λιβαδειάς	031	1,387	44.27%	27.04%	17.82%
Πόλη Λιβαδειάς	033	1,450	47.86%	18.30%	26.16%
Πόλη Λιβαδειάς	025	1,278	46.87%	19.03%	35.82%
Πόλη Λιβαδειάς	026	1,014	44.97%	17.54%	35.33%
Πόλη Λιβαδειάς	029	1,249	45.64%	15.79%	31.34%
Πόλη Λιβαδειάς	017	1,434	45.19%	14.97%	42.74%
Πόλη Λιβαδειάς	018	1,333	47.19%	15.90%	31.67%
Πόλη Λιβαδειάς	019	1,199	44.70%	16.42%	39.16%
Πόλη Λιβαδειάς	020	1,124	48.58%	13.37%	38.38%
Πόλη Λιβαδειάς	021	1,111	45.36%	20.04%	27.81%
Πόλη Λιβαδειάς	022	1,388	45.97%	17.40%	40.38%
Πόλη Λιβαδειάς	032	1,504	37.10%	18.82%	25.64%
Πόλη Λιβαδειάς	999	48	52.08%	16.00%	83.33%
Περιαστική περιοχή Δημοτικής Ενότητας Λεβαδέων		1,400	36.21%	25.25%	21.99%
Δημοτική Ενότητα Δαυλείας		1,686	33.99%	20.42%	24.70%
Δημοτική Ενότητα Κορωνείας		3,170	35.11%	18.78%	21.08%
Δημοτική Ενότητα Κυριακίου		2,298	39.82%	13.01%	21.03%
Δημοτική Ενότητα Χαϊρωνείας		1,382	37.48%	18.73%	22.88%
Δήμος Λεβαδέων		31,315	41.79%	18.45%	29.55%
Περιφερειακή Ενότητα Βοιωτίας		117,920	43.28%	17.54%	23.22%
Περιφέρεια Στερεάς Ελλάδας		547,390	39.69%	19.01%	25.99%



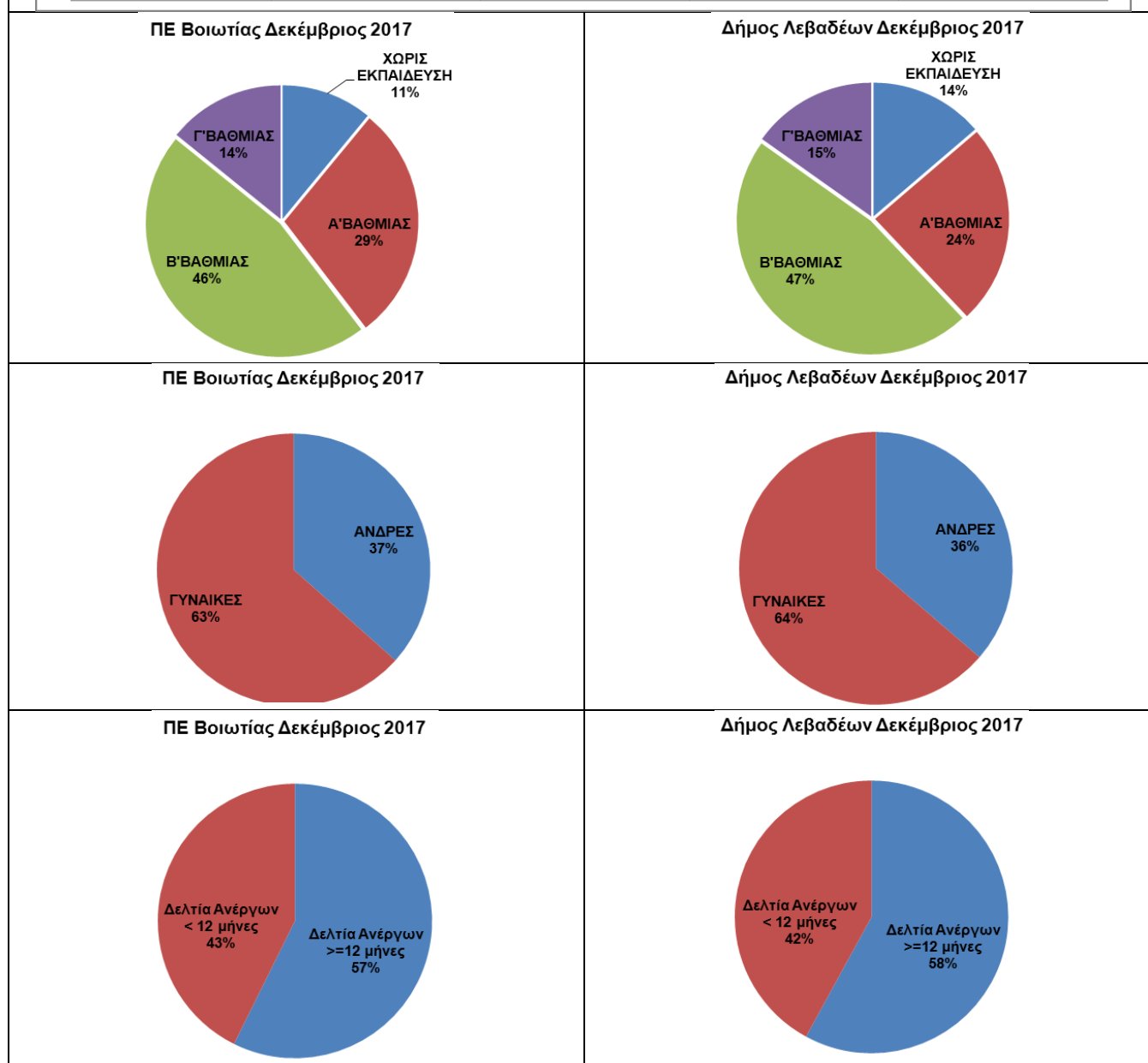
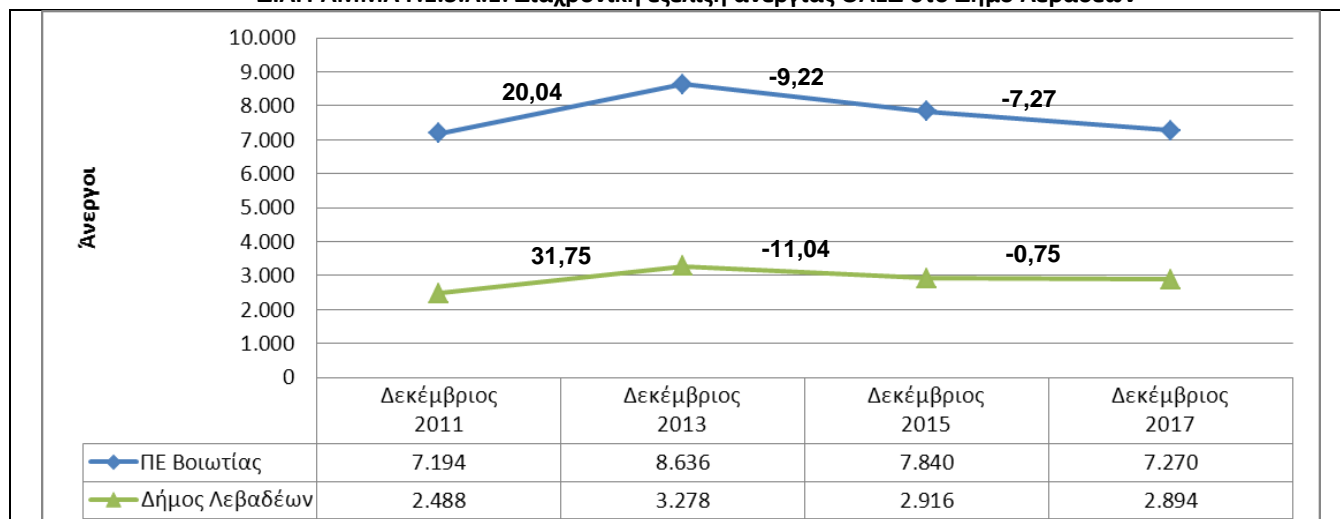
Πηγή : ΕΛΣΤΑΤ - Απογραφή πληθυσμού-κατοικιών 2011

¹¹ Με χρώμα επισημαίνονται οι Απογραφικοί Τομείς ΕΛΣΤΑΤ 2011, που αντιστοιχίζονται με την Περιοχή Παρέμβασης, κόκκινο στην παλιά πόλη και πράσινο χρώμα στο νεότερο τμήμα στην κεντρική περιοχή

¹² Με κόκκινο, ροζ, ουρανό και μπλε χρώμα κελιού ιεραρχούνται οι τιμές των δεικτών από την χειρότερη έως την καλύτερη συγκριτικά με τις τιμές που καταγράφονται στον Δήμο, στην ΠΕ Βοιωτίας και στην ΠΣΤΕ



ΔΙΑΓΡΑΜΜΑ Γ.1.3.Λ.1: Διαχρονική εξέλιξη ανεργίας ΟΑΕΔ στο Δήμο Λεβαδέων

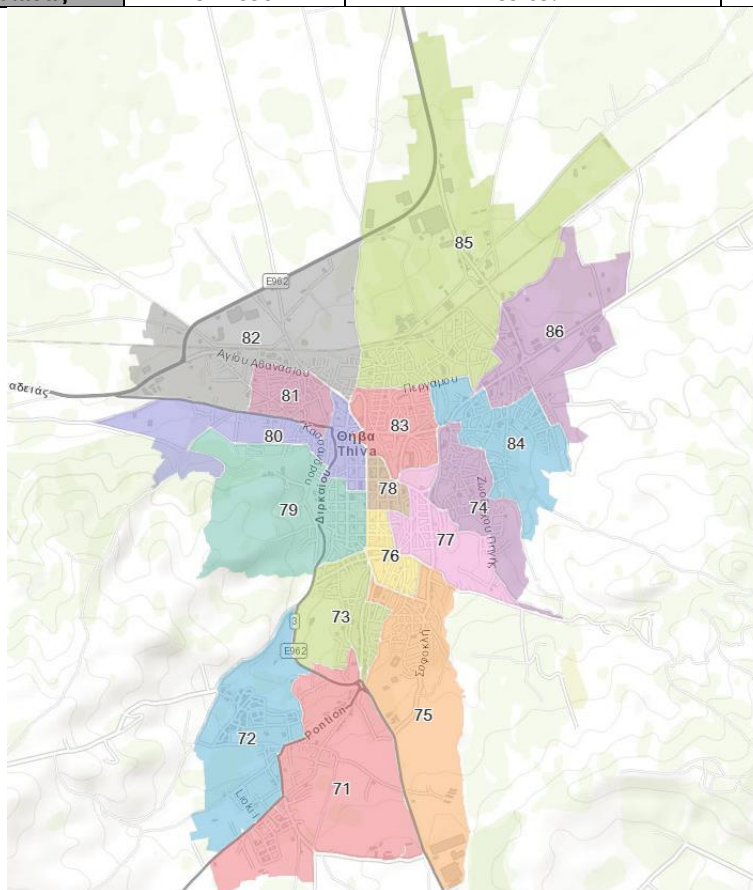


Πηγή : ΟΑΕΔ



ΠΙΝΑΚΑΣ Γ.1.3.Θ. 1: Οικονομικά χαρακτηριστικά 2011 Δήμου Θηβαίων¹³¹⁴

Περιοχή / Απογραφικός Τομέας	Μόνιμος πληθυσμός	%οικονομικά ενεργού πληθυσμού επί του συνολικού πληθυσμού	% Άνεργοι επί του Οικονομικά Ενεργού πληθυσμού
Πόλη Θήβας 074	1.431	42,77%	12,75%
Πόλη Θήβας 076	1.348	42,80%	8,49%
Πόλη Θήβας 077	1.433	40,47%	6,55%
Πόλη Θήβας 078	1.192	42,62%	8,27%
Πόλη Θήβας 080	1.380	43,19%	11,41%
Πόλη Θήβας 081	1.134	38,36%	9,43%
Πόλη Θήβας 083	1.752	41,10%	17,92%
Πόλη Θήβας 084	1.243	41,91%	18,04%
Πόλη Θήβας 071	1.377	42,41%	12,67%
Πόλη Θήβας 072	1.354	45,57%	17,99%
Πόλη Θήβας 073	1.349	45,89%	12,92%
Πόλη Θήβας 075	1.301	49,88%	12,63%
Πόλη Θήβας 079	1.524	47,05%	11,16%
Πόλη Θήβας 082	1.415	34,77%	10,77%
Πόλη Θήβας 085	1.840	49,46%	4,84%
Πόλη Θήβας 086	562	42,53%	8,79%
Πόλη Θήβας 999	1.248	1,52%	0,00%
Αστική περιοχή	22.883	41,06%	11,54%
Δήμος Θηβαίων	36.477	44,84%	16,27%
Περιφερειακή Ενότητα Βοιωτίας	117.920	43,28%	17,54%
Περιφέρεια Στερεάς Ελλάδας	547.390	39,69%	19,01%



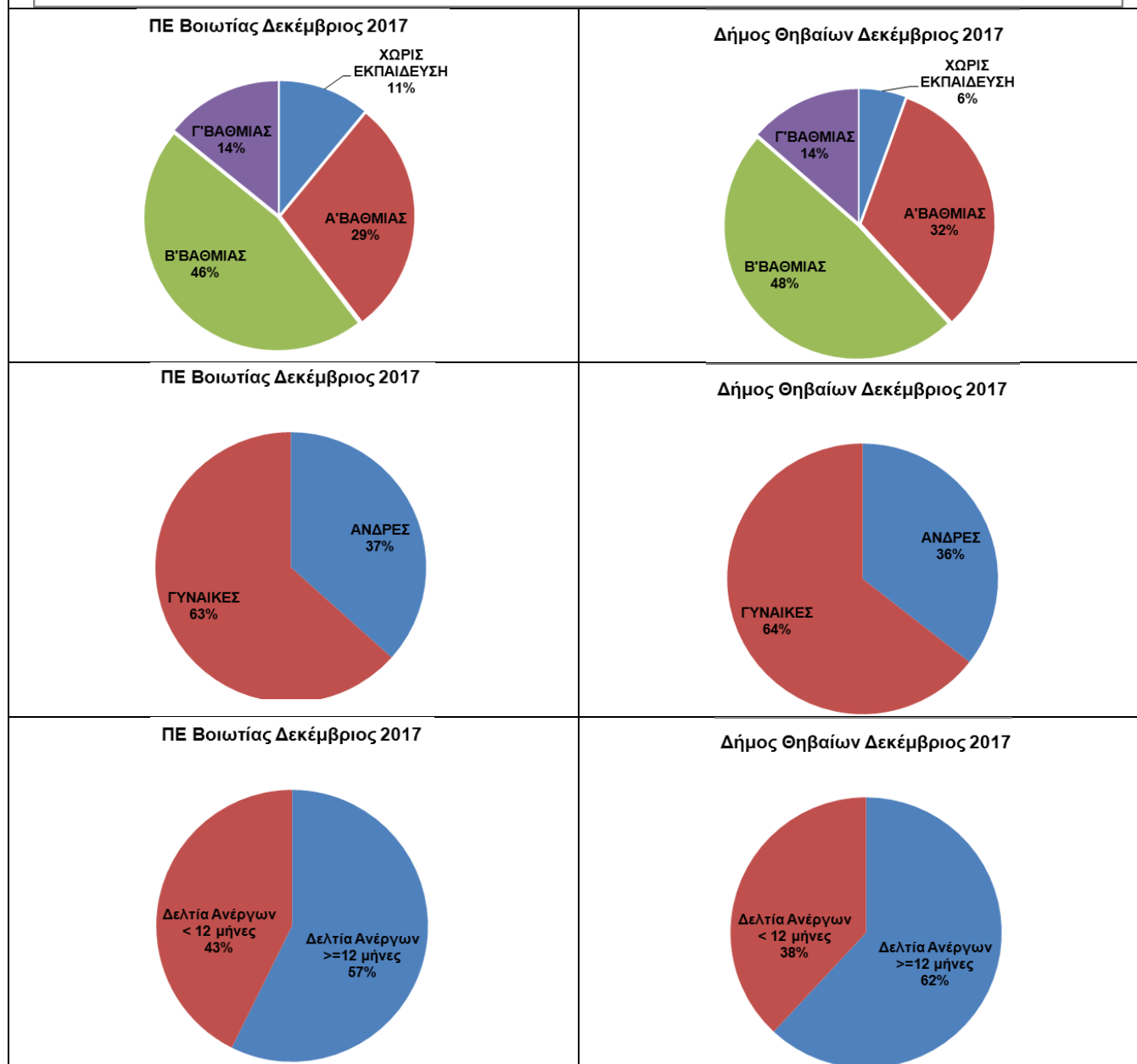
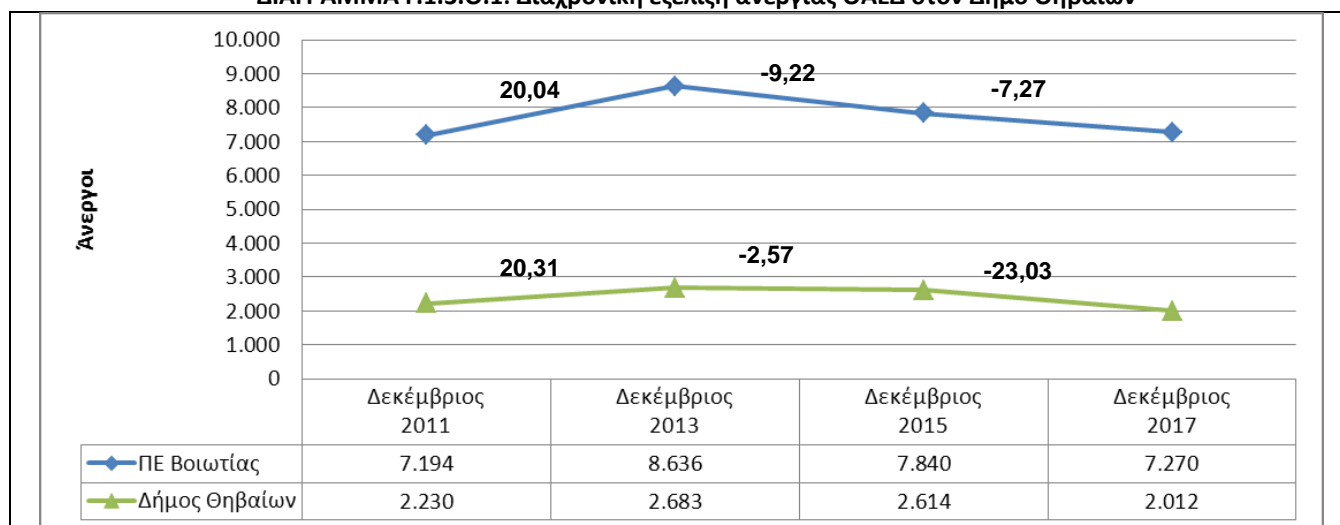
Πηγή : ΕΛΣΤΑΤ - Απογραφή πληθυσμού-κατοικιών 2011

¹³ Με χρώμα επισημαίνονται οι Απογραφικοί Τομείς ΕΛΣΤΑΤ 2011, που αντιστοιχίζονται με κόκκινο χρώμα στην Διευρυμένη Κεντρική Λειτουργική Ζώνη ΣΟΑΠ και πράσινο χρώμα στις διευρυμένες ζώνες θυλάκων του ΣΟΑΠ στο νοτιοδυτικό τμήμα

¹⁴ Με κόκκινο, ροζ, ουρανό και μπλε χρώμα κελιού ιεραρχούνται οι τιμές των δεικτών από την χειρότερη έως την καλύτερη συγκριτικά με τις τιμές που καταγράφονται στον Δήμο, στην ΠΕ Βοιωτίας και στην ΠΣΤΕ



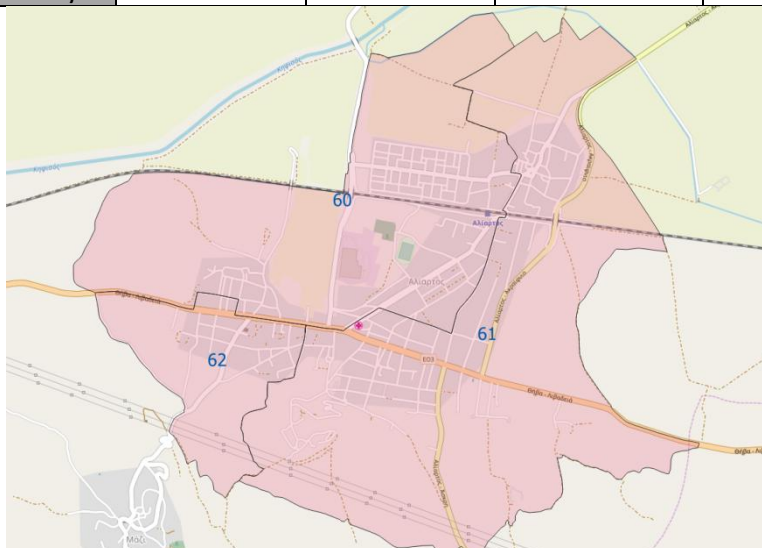
ΔΙΑΓΡΑΜΜΑ Γ.1.3.Θ.1: Διαχρονική εξέλιξη ανεργίας ΟΑΕΔ στον Δήμο Θηβαίων



Πηγή : ΟΑΕΔ

ΠΙΝΑΚΑΣ Γ.1.3.Α. 1: Οικονομικά χαρακτηριστικά 2011 Δήμου Αλιάρτου-Θεσπιέων¹⁵

Περιοχή / Απογραφικός Τομέας		Μόνιμος πληθυσμός	%οικονομικά ενεργού πληθυσμού επί του συνολικού πληθυσμού	% Άνεργοι επί του Οικονομικά Ενεργού πληθυσμού	% Κάτοχοι διδακτορικού ή μεταπτυχιακού τίτλου /Πτυχιούχοι Παν/μίου - Πολυτεχνείου, ΑΤΕΙ, ΑΣΠΑΙΤΕ, ανώτερων επαγγελματικών και ισότιμων σχολών επί του πληθυσμού ηλικίας 25-34 ετών
Πόλη Αλιάρτου	060	1.671	44,28%	26,76%	12,76%
Πόλη Αλιάρτου	061	1.972	37,73%	20,83%	20,50%
Πόλη Αλιάρτου	062	745	40,54%	13,58%	26,23%
Πόλη Αλιάρτου	999	14	7,14%	0,00%	33,33%
Αστική περιοχή Αλιάρτου		4.402	40,60%	22,05%	18,73%
Περιαστική περιοχή ΔΕ Αλιάρτου		1.692	31,44%	25,00%	16,93%
ΔΕ Θεσπιέων		4.793	41,75%	23,89%	19,16%
Δήμος Αλιάρτου – Θεσπιέων		10.887	39,68%	23,26%	18,72%
Περιφερειακή Ενότητα Βοιωτίας		117.920	43,28%	17,54%	23,22%
Περιφέρεια Στερεάς Ελλάδας		547.390	39,69%	19,01%	25,99%

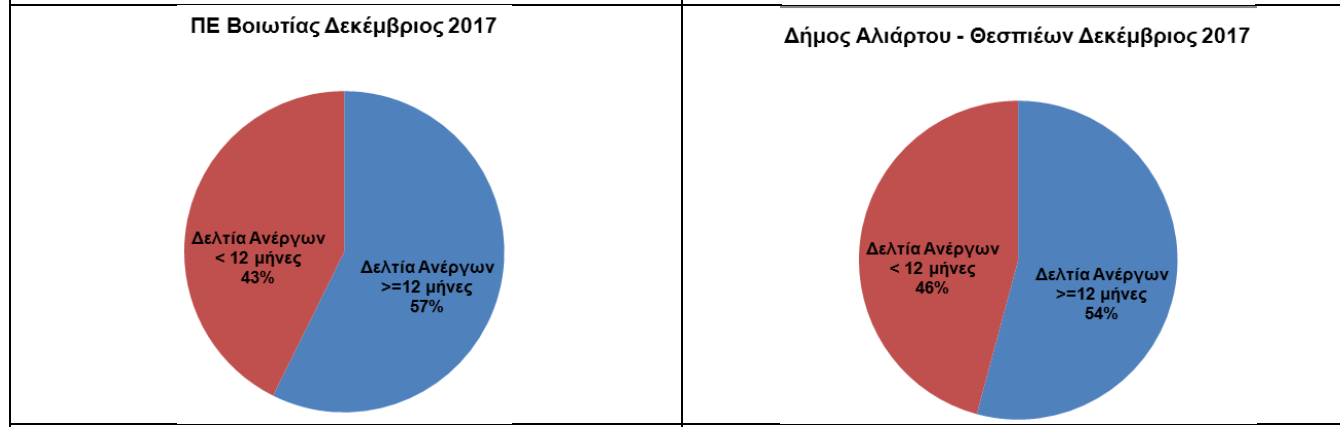
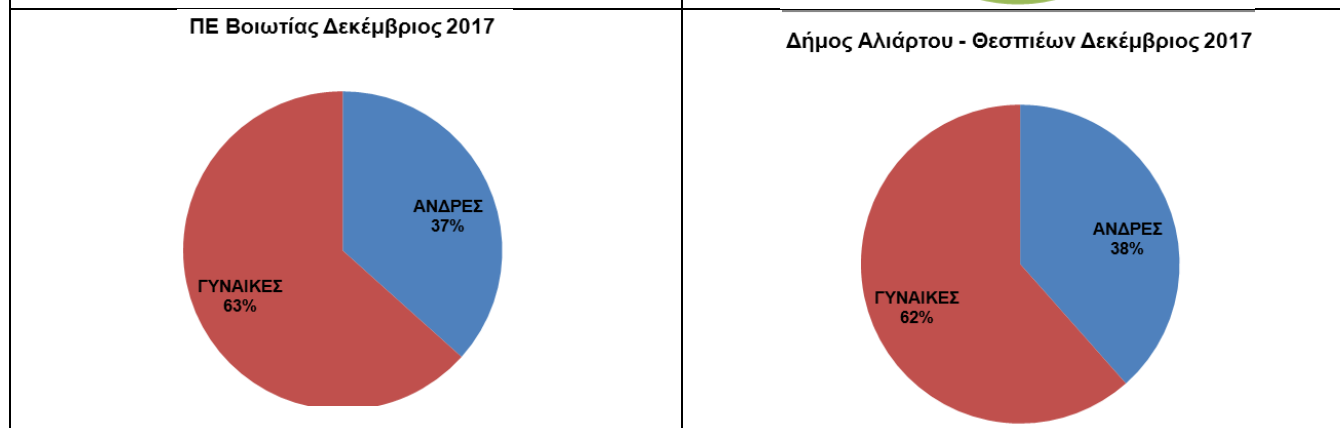
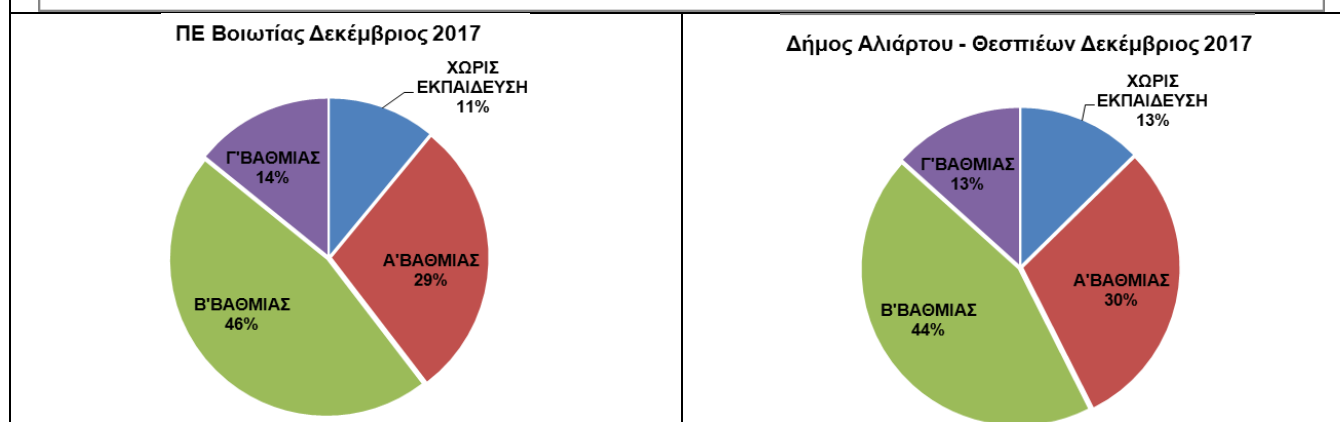
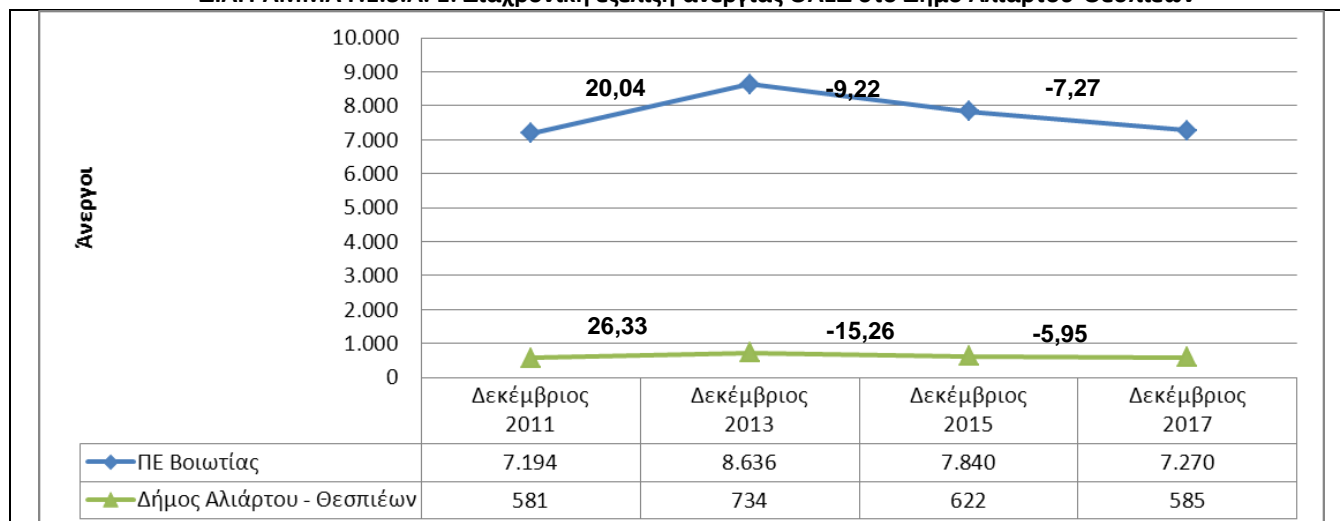


Πηγή : ΕΛΣΤΑΤ - Απογραφή πληθυσμού-κατοικιών 2011

¹⁵ Με κόκκινο, ροζ, ουρανό και μπλε χρώμα κελιού ιεραρχούνται οι τιμές των δεικτών από την χειρότερη έως την καλύτερη συγκριτικά με τις τιμές που καταγράφονται στον Δήμο, στην ΠΕ Βοιωτίας και στην ΠΣΤΕ



ΔΙΑΓΡΑΜΜΑ Γ.1.3.Α. 1: Διαχρονική εξέλιξη ανεργίας ΟΑΕΔ στο Δήμο Αλιάρτου-Θεσπιέων



Πηγή : ΟΑΕΔ



ΠΙΝΑΚΑΣ Γ.1.3.Λ.2: Δομή απασχόλησης 2011 Δήμου Λεβαδέων¹⁶

Τόπος μόνιμης διαμονής	Σύνολο	Α. ΓΕΩΡΓΙΑ, ΔΑΣΟΚΟΜΙΑ ΚΑΙ ΑΛΙΕΙΑ	Γ. ΜΕΤΑΠΟΙΗΣΗ	ΣΤ. ΚΑΤΑΣΚΕΥΕΣ	Ζ. ΧΟΝΔΡΙΚΟ ΚΑΙ ΛΙΑΝΙΚΟ ΕΜΠΟΡΙΟ - ΕΠΙΣΚΕΥΗ ΜΗΧΑΝΟΚΙΝΗΤΩΝ ΟΧΗΜΑΤΩΝ ΚΑΙ ΜΟΤΟΣΥΚΛΕΤΩΝ	Η. ΜΕΤΑΦΟΡΑ ΚΑΙ ΑΠΟΘΗΚΕΥΣΗ	Θ. ΔΡΑΣΤΗΡΙΟΤΗΤΕΣ ΥΠΗΡΕΣΙΩΝ ΠΑΡΟΧΗΣ ΚΑΤΑΛΥΜΑΤΟΣ ΚΑΙ ΥΠΗΡΕΣΙΩΝ ΕΣΤΙΑΣΗΣ	Ν. ΔΙΟΙΚΗΤΙΚΕΣ ΚΑΙ ΥΠΟΣΤΗΡΙΚΤΙΚΕΣ ΔΡΑΣΤΗΡΙΟΤΗΤΕΣ	Ξ. ΔΗΜΟΣΙΑ ΔΙΟΙΚΗΣΗ ΚΑΙ ΑΜΥΝΑ - ΥΠΟΧΡΕΩΤΙΚΗ ΚΟΙΝΩΝΙΚΗ ΑΣΦΑΛΙΣΗ	Ο. ΕΚΠΑΙΔΕΥΣΗ	Π. ΔΡΑΣΤΗΡΙΟΤΗΤΕΣ ΣΧΕΤΙΚΕΣ ΜΕ ΤΗΝ ΑΝΘΡΩΠΙΝΗ ΥΓΕΙΑ ΚΑΙ ΤΗΝ ΚΟΙΝΩΝΙΚΗ ΜΕΡΙΜΝΑ	ΛΟΙΠΟΙ ΚΛΑΔΟΙ
Πίνακας α : Σύνολο απασχολούμενων ανά τομέα												
ΣΥΝΟΛΟ ΧΩΡΑΣ	3.727.633	372.209	341.418	254.081	651.739	192.871	291.589	102.192	359.779	294.359	236.831	630.565
ΠΕΡ. ΣΤΕΡΕΑΣ ΕΛΛΑΔΑΣ	175.972	30.495	24.422	14.186	27.546	8.088	11.568	3.469	15.183	12.214	7.726	21.075
ΠΕ ΒΟΙΩΤΙΑΣ	42.085	8.967	7.936	2.826	6.205	1.697	2.113	1.024	2.864	2.479	1.528	4.446
Δήμος Λεβαδέων	10.673	1.259	1.434	897	1.839	395	631	211	841	1.050	668	1.448
Πόλη Λιβαδειάς 023	441	30	57	40	88	8	28	12	34	57	26	61
Πόλη Λιβαδειάς 024	515	20	54	27	90	14	31	6	59	84	36	94
Πόλη Λιβαδειάς 027	362	8	43	42	69	13	31	12	30	26	17	71
Πόλη Λιβαδειάς 028	268	19	23	26	51	10	15	5	30	31	17	41
Πόλη Λιβαδειάς 030	370	24	52	47	73	14	23	4	32	24	24	53
Πόλη Λιβαδειάς 031	448	20	72	56	103	15	45	7	34	29	21	46
Πόλη Λιβαδειάς 033	567	28	77	47	97	22	43	5	49	67	47	85
Πόλη Λιβαδειάς 025	485	26	73	39	93	21	29	11	46	49	31	67
Πόλη Λιβαδειάς 026	376	12	31	13	103	19	26	10	28	57	21	56
Πόλη Λιβαδειάς 029	480	18	61	42	99	26	33	7	42	43	36	73
Πόλη Λιβαδειάς 017	551	32	83	30	100	18	26	6	37	97	46	76
Πόλη Λιβαδειάς 018	529	22	68	38	80	27	29	7	49	68	46	95
Πόλη Λιβαδειάς 019	448	18	58	19	103	13	18	10	36	49	54	70
Πόλη Λιβαδειάς 020	473	24	73	23	92	19	22	5	47	47	41	80
Πόλη Λιβαδειάς 021	403	18	59	28	84	18	27	9	38	47	20	55
Πόλη Λιβαδειάς 022	527	46	59	19	87	16	30	2	60	81	35	92
Πόλη Λιβαδειάς 032	453	18	60	54	100	19	31	14	37	32	29	59

¹⁶ Με χρώμα επισημαίνονται οι Απογραφικοί Τομείς ΕΛΣΤΑΤ 2011, που αντιστοιχίζονται με την Περιοχή Παρέμβασης, κόκκινο στην παλιά πόλη και πράσινο χρώμα στο νεότερο τμήμα στην κεντρική περιοχή

Τόπος μόνιμης διαμονής		Σύνολο	Α. ΓΕΩΡΓΙΑ, ΔΑΣΟΚΟΜΙΑ ΚΑΙ ΑΛΙΕΙΑ	Γ. ΜΕΤΑΠΟΙΗΣΗ	ΣΤ. ΚΑΤΑΣΚΕΥΕΣ	Ζ. ΧΟΝΔΡΙΚΟ ΚΑΙ ΛΙΑΝΙΚΟ ΕΜΠΟΡΙΟ - ΕΠΙΣΚΕΥΗ ΜΗΧΑΝΟΚΙΗΤΩΝ ΟΧΗΜΑΤΩΝ ΚΑΙ ΜΟΤΟΣΥΚΛΕΤΩΝ	Η. ΜΕΤΑΦΟΡΑ ΚΑΙ ΑΠΟΘΗΚΕΥΣΗ	Θ. ΔΡΑΣΤΗΡΙΟΤΗΤΕΣ ΥΠΗΡΕΣΙΩΝ ΠΑΡΟΧΗΣ ΚΑΤΑΛΥΜΑΤΟΣ ΚΑΙ ΥΠΗΡΕΣΙΩΝ ΕΣΤΙΑΣΗΣ	Ν. ΔΙΟΙΚΗΤΙΚΕΣ ΚΑΙ ΥΠΟΣΤΗΡΙΚΤΙΚΕΣ ΔΡΑΣΤΗΡΙΟΤΗΤΕΣ	Ξ. ΔΗΜΟΣΙΑ ΔΙΟΙΚΗΣΗ ΚΑΙ ΑΜΥΝΑ - ΥΠΟΧΡΕΩΤΙΚΗ ΚΟΙΝΩΝΙΚΗ ΑΣΦΑΛΙΣΗ	Ο. ΕΚΠΑΙΔΕΥΣΗ	Π. ΔΡΑΣΤΗΡΙΟΤΗΤΕΣ ΣΧΕΤΙΚΕΣ ΜΕ ΤΗΝ ΑΝΘΡΩΠΙΝΗ ΥΓΕΙΑ ΚΑΙ ΤΗΝ ΚΟΙΝΩΝΙΚΗ ΜΕΡΙΜΝΑ	ΛΟΙΠΟΙ ΚΛΑΔΟΙ
Πόλη Λιβαδειάς	999	21	0	4	1	2	0	0	0	1	6	1	6
Περιοστική περιοχή Δημοτικής Ενότητας Λεβαδέων		379	100	38	30	51	10	17	8	17	29	28	51
Δημοτική Ενότητα Δαυλείας		456	139	73	47	40	25	18	7	30	20	21	36
Δημοτική Ενότητα Κορωνειάς		904	316	101	72	96	41	45	22	63	44	28	76
Δημοτική Ενότητα Κυριακίου		796	115	183	137	92	18	37	34	23	43	33	81
Δημοτική Ενότητα Χαϊρωνειάς		421	206	32	20	46	9	27	8	19	20	10	24
Πίνακας β : % αναλογία απασχολούμενων στον τομέα επί του συνόλου των απασχολούμενων στην χωρική ενότητα αναφοράς													
ΣΥΝΟΛΟ ΧΩΡΑΣ		100%	10,00%	9,16%	6,80%	17,50%	5,20%	7,80%	2,70%	9,70%	7,90%	6,40%	16,92%
ΠΕΡ. ΣΤΕΡΕΑΣ ΕΛΛΑΔΑΣ		100%	17,30%	13,88%	8,10%	15,70%	4,60%	6,60%	2,00%	8,60%	6,90%	4,40%	11,98%
ΠΕ ΒΟΙΩΤΙΑΣ		100%	21,30%	18,86%	6,70%	14,70%	4,00%	5,00%	2,40%	6,80%	5,90%	3,60%	10,56%
Δήμος Λεβαδέων		100,00%	11,80%	13,44%	8,40%	17,23%	3,70%	5,91%	1,98%	7,88%	9,84%	6,26%	13,57%
Πόλη Λιβαδειάς	023	100,00%	6,80%	12,93%	9,07%	19,95%	1,81%	6,35%	2,72%	7,71%	12,93%	5,90%	13,83%
Πόλη Λιβαδειάς	024	100,00%	3,88%	10,49%	5,24%	17,48%	2,72%	6,02%	1,17%	11,46%	16,31%	6,99%	18,25%
Πόλη Λιβαδειάς	027	100,00%	2,21%	11,88%	11,60%	19,06%	3,59%	8,56%	3,31%	8,29%	7,18%	4,70%	19,61%
Πόλη Λιβαδειάς	028	100,00%	7,09%	8,58%	9,70%	19,03%	3,73%	5,60%	1,87%	11,19%	11,57%	6,34%	15,30%
Πόλη Λιβαδειάς	030	100,00%	6,49%	14,05%	12,70%	19,73%	3,78%	6,22%	1,08%	8,65%	6,49%	6,49%	14,32%
Πόλη Λιβαδειάς	031	100,00%	4,46%	16,07%	12,50%	22,99%	3,35%	10,04%	1,56%	7,59%	6,47%	4,69%	10,27%
Πόλη Λιβαδειάς	033	100,00%	4,94%	13,58%	8,29%	17,11%	3,88%	7,58%	0,88%	8,64%	11,82%	8,29%	14,99%
Πόλη Λιβαδειάς	025	100,00%	5,36%	15,05%	8,04%	19,18%	4,33%	5,98%	2,27%	9,48%	10,10%	6,39%	13,81%
Πόλη Λιβαδειάς	026	100,00%	3,19%	8,24%	3,46%	27,39%	5,05%	6,91%	2,66%	7,45%	15,16%	5,59%	14,89%
Πόλη Λιβαδειάς	029	100,00%	3,75%	12,71%	8,75%	20,63%	5,42%	6,88%	1,46%	8,75%	8,96%	7,50%	15,21%
Πόλη Λιβαδειάς	017	100,00%	5,81%	15,06%	5,44%	18,15%	3,27%	4,72%	1,09%	6,72%	17,60%	8,35%	13,79%
Πόλη Λιβαδειάς	018	100,00%	4,16%	12,85%	7,18%	15,12%	5,10%	5,48%	1,32%	9,26%	12,85%	8,70%	17,96%
Πόλη Λιβαδειάς	019	100,00%	4,02%	12,95%	4,24%	22,99%	2,90%	4,02%	2,23%	8,04%	10,94%	12,05%	15,63%
Πόλη Λιβαδειάς	020	100,00%	5,07%	15,43%	4,86%	19,45%	4,02%	4,65%	1,06%	9,94%	9,94%	8,67%	16,91%



Τόπος μόνιμης διαμονής		Σύνολο	Α. ΓΕΩΡΓΙΑ, ΔΑΣΟΚΟΜΙΑ ΚΑΙ ΑΛΙΕΙΑ	Γ. ΜΕΤΑΠΟΙΗΣΗ	ΣΤ. ΚΑΤΑΣΚΕΥΕΣ	Ζ. ΧΟΝΔΡΙΚΟ ΚΑΙ ΛΙΑΝΙΚΟ ΕΜΠΟΡΙΟ - ΕΠΙΣΚΕΥΗ ΜΗΧΑΝΟΚΙΗΤΩΝ ΟΧΗΜΑΤΩΝ ΚΑΙ ΜΟΤΟΣΥΚΛΕΤΩΝ	Η. ΜΕΤΑΦΟΡΑ ΚΑΙ ΑΠΟΘΗΚΕΥΣΗ	Θ. ΔΡΑΣΤΗΡΙΟΤΗΤΕΣ ΥΠΗΡΕΣΙΩΝ ΠΑΡΟΧΗΣ ΚΑΤΑΛΥΜΑΤΟΣ ΚΑΙ ΥΠΗΡΕΣΙΩΝ ΕΣΤΙΑΣΗΣ	Ν. ΔΙΟΙΚΗΤΙΚΕΣ ΚΑΙ ΥΠΟΣΤΗΡΙΚΤΙΚΕΣ ΔΡΑΣΤΗΡΙΟΤΗΤΕΣ	Ξ. ΔΗΜΟΣΙΑ ΔΙΟΙΚΗΣΗ ΚΑΙ ΑΜΥΝΑ - ΥΠΟΧΡΕΩΤΙΚΗ ΚΟΙΝΩΝΙΚΗ ΑΣΦΑΛΙΣΗ	Ο. ΕΚΠΑΙΔΕΥΣΗ	Π. ΔΡΑΣΤΗΡΙΟΤΗΤΕΣ ΣΧΕΤΙΚΕΣ ΜΕ ΤΗΝ ΑΝΘΡΩΠΙΝΗ ΥΓΕΙΑ ΚΑΙ ΤΗΝ ΚΟΙΝΩΝΙΚΗ ΜΕΡΙΜΝΑ	ΛΟΙΠΟΙ ΚΛΑΔΟΙ
Πόλη Λιβαδειάς	021	100,00%	4,47%	14,64%	6,95%	20,84%	4,47%	6,70%	2,23%	9,43%	11,66%	4,96%	13,65%
Πόλη Λιβαδειάς	022	100,00%	8,73%	11,20%	3,61%	16,51%	3,04%	5,69%	0,38%	11,39%	15,37%	6,64%	17,46%
Πόλη Λιβαδειάς	032	100,00%	3,97%	13,25%	11,92%	22,08%	4,19%	6,84%	3,09%	8,17%	7,06%	6,40%	13,02%
Πόλη Λιβαδειάς	999	100,00%	0,00%	19,05%	4,76%	9,52%	0,00%	0,00%	0,00%	4,76%	28,57%	4,76%	28,57%
Περιοχική περιοχή Δημοτικής Ενότητας Λεβαδέων		100,00%	26,39%	10,03%	7,92%	13,46%	2,64%	4,49%	2,11%	4,49%	7,65%	7,39%	13,46%
Δημοτική Ενότητα Δαυλείας		100,00%	30,48%	16,01%	10,31%	8,77%	5,48%	3,95%	1,54%	6,58%	4,39%	4,61%	7,89%
Δημοτική Ενότητα Κορωνειάς		100,00%	34,96%	11,17%	7,96%	10,62%	4,54%	4,98%	2,43%	6,97%	4,87%	3,10%	8,41%
Δημοτική Ενότητα Κυριακίου		100,00%	14,45%	22,99%	17,21%	11,56%	2,26%	4,65%	4,27%	2,89%	5,40%	4,15%	10,18%
Δημοτική Ενότητα Χαιρωνειάς		100,00%	48,93%	7,60%	4,75%	10,93%	2,14%	6,41%	1,90%	4,51%	4,75%	2,38%	5,70%
Πίνακας γ : % αναλογία απασχολούμενων επί του συνόλου των απασχολούμενων της Περιφέρειας ανά τομέα													
ΠΕΡ. ΣΤΕΡΕΑΣ ΕΛΛΑΔΑΣ		100%	100%	100%	100%	100%	100%	100%	100%	100%	100%	100%	100%
ΠΕ ΒΟΙΩΤΙΑΣ		24%	29%	32%	20%	23%	21%	18%	30%	19%	20%	20%	21%
Δήμος Λεβαδέων		6,07%	4,13%	4,70%	6,32%	6,68%	4,88%	5,45%	6,08%	5,54%	8,60%	8,65%	6,87%
Πόλη Λιβαδειάς	023	0,25%	0,10%	0,19%	0,28%	0,32%	0,10%	0,24%	0,35%	0,22%	0,47%	0,34%	0,29%
Πόλη Λιβαδειάς	024	0,29%	0,07%	0,18%	0,19%	0,33%	0,17%	0,27%	0,17%	0,39%	0,69%	0,47%	0,45%
Πόλη Λιβαδειάς	027	0,21%	0,03%	0,14%	0,30%	0,25%	0,16%	0,27%	0,35%	0,20%	0,21%	0,22%	0,34%
Πόλη Λιβαδειάς	028	0,15%	0,06%	0,08%	0,18%	0,19%	0,12%	0,13%	0,14%	0,20%	0,25%	0,22%	0,19%
Πόλη Λιβαδειάς	030	0,21%	0,08%	0,17%	0,33%	0,27%	0,17%	0,20%	0,12%	0,21%	0,20%	0,31%	0,25%
Πόλη Λιβαδειάς	031	0,25%	0,07%	0,24%	0,39%	0,37%	0,19%	0,39%	0,20%	0,22%	0,24%	0,27%	0,22%
Πόλη Λιβαδειάς	033	0,32%	0,09%	0,25%	0,33%	0,35%	0,27%	0,37%	0,14%	0,32%	0,55%	0,61%	0,40%
Πόλη Λιβαδειάς	025	0,28%	0,09%	0,24%	0,27%	0,34%	0,26%	0,25%	0,32%	0,30%	0,40%	0,40%	0,32%
Πόλη Λιβαδειάς	026	0,21%	0,04%	0,10%	0,09%	0,37%	0,23%	0,22%	0,29%	0,18%	0,47%	0,27%	0,27%
Πόλη Λιβαδειάς	029	0,27%	0,06%	0,20%	0,30%	0,36%	0,32%	0,29%	0,20%	0,28%	0,35%	0,47%	0,35%
Πόλη Λιβαδειάς	017	0,31%	0,10%	0,27%	0,21%	0,36%	0,22%	0,22%	0,17%	0,24%	0,79%	0,60%	0,36%
Πόλη Λιβαδειάς	018	0,30%	0,07%	0,22%	0,27%	0,29%	0,33%	0,25%	0,20%	0,32%	0,56%	0,60%	0,45%



Τόπος μόνιμης διαμονής		Σύνολο	Α. ΓΕΩΡΓΙΑ, ΔΑΣΟΚΟΜΙΑ ΚΑΙ ΑΛΙΕΙΑ	Γ. ΜΕΤΑΠΟΙΗΣΗ	ΣΤ. ΚΑΤΑΣΚΕΥΕΣ	Ζ. ΧΟΝΔΡΙΚΟ ΚΑΙ ΛΙΑΝΙΚΟ ΕΜΠΟΡΙΟ - ΕΠΙΣΚΕΥΗ ΜΗΧΑΝΟΚΙΗΤΩΝ ΟΧΗΜΑΤΩΝ ΚΑΙ ΜΟΤΟΣΥΚΛΕΤΩΝ	Η. ΜΕΤΑΦΟΡΑ ΚΑΙ ΑΠΟΘΗΚΕΥΣΗ	Θ. ΔΡΑΣΤΗΡΙΟΤΗΤΕΣ ΥΠΗΡΕΣΙΩΝ ΠΑΡΟΧΗΣ ΚΑΤΑΛΥΜΑΤΟΣ ΚΑΙ ΥΠΗΡΕΣΙΩΝ ΕΣΤΙΑΣΗΣ	Ν. ΔΙΟΙΚΗΤΙΚΕΣ ΚΑΙ ΥΠΟΣΤΗΡΙΚΤΙΚΕΣ ΔΡΑΣΤΗΡΙΟΤΗΤΕΣ	Ξ. ΔΗΜΟΣΙΑ ΔΙΟΙΚΗΣΗ ΚΑΙ ΑΜΥΝΑ - ΥΠΟΧΡΕΩΤΙΚΗ ΚΟΙΝΩΝΙΚΗ ΑΣΦΑΛΙΣΗ	Ο. ΕΚΠΑΙΔΕΥΣΗ	Π. ΔΡΑΣΤΗΡΙΟΤΗΤΕΣ ΣΧΕΤΙΚΕΣ ΜΕ ΤΗΝ ΑΝΘΡΩΠΙΝΗ ΥΓΕΙΑ ΚΑΙ ΤΗΝ ΚΟΙΝΩΝΙΚΗ ΜΕΡΙΜΝΑ	ΛΟΙΠΟΙ ΚΛΑΔΟΙ
Πόλη Λιβαδειάς	019	0,25%	0,06%	0,19%	0,13%	0,37%	0,16%	0,16%	0,29%	0,24%	0,40%	0,70%	0,33%
Πόλη Λιβαδειάς	020	0,27%	0,08%	0,24%	0,16%	0,33%	0,23%	0,19%	0,14%	0,31%	0,38%	0,53%	0,38%
Πόλη Λιβαδειάς	021	0,23%	0,06%	0,19%	0,20%	0,30%	0,22%	0,23%	0,26%	0,25%	0,38%	0,26%	0,26%
Πόλη Λιβαδειάς	022	0,30%	0,15%	0,19%	0,13%	0,32%	0,20%	0,26%	0,06%	0,40%	0,66%	0,45%	0,44%
Πόλη Λιβαδειάς	032	0,26%	0,06%	0,20%	0,38%	0,36%	0,23%	0,27%	0,40%	0,24%	0,26%	0,38%	0,28%
Πόλη Λιβαδειάς	999	0,01%	0,00%	0,01%	0,01%	0,01%	0,00%	0,00%	0,00%	0,01%	0,05%	0,01%	0,03%
Περιαστική περιοχή Δημοτικής Ενότητας Λεβαδέων		0,22%	0,33%	0,12%	0,21%	0,19%	0,12%	0,15%	0,23%	0,11%	0,24%	0,36%	0,24%
Δημοτική Ενότητα Δαυλείας		0,26%	0,46%	0,24%	0,33%	0,15%	0,31%	0,16%	0,20%	0,20%	0,16%	0,27%	0,17%
Δημοτική Ενότητα Κορωνειάς		0,51%	1,04%	0,33%	0,51%	0,35%	0,51%	0,39%	0,63%	0,41%	0,36%	0,36%	0,36%
Δημοτική Ενότητα Κυριακίου		0,45%	0,38%	0,60%	0,97%	0,33%	0,22%	0,32%	0,98%	0,15%	0,35%	0,43%	0,38%
Δημοτική Ενότητα Χαϊρωνειάς		0,24%	0,68%	0,10%	0,14%	0,17%	0,11%	0,23%	0,23%	0,13%	0,16%	0,13%	0,11%



ΠΙΝΑΚΑΣ Γ.1.3.Θ.2: Δομή απασχόλησης 2011 Δήμου Θηβαίων¹⁷

Τόπος μόνιμης διαμονής		Σύνολο	Α. ΓΕΩΡΓΙΑ, ΔΑΣΟΚΟΜΙΑ ΚΑΙ ΑΛΙΕΙΑ	ΣΤ. ΚΑΤΑΣΚΕΥΕΣ	Ζ. ΧΟΝΔΡΙΚΟ ΚΑΙ ΛΙΑΝΙΚΟ ΕΜΠΟΡΙΟ - ΕΠΙΣΚΕΥΗ ΜΗΧΑΝΟΚΙΗΤΩΝ ΟΧΗΜΑΤΩΝ ΚΑΙ ΜΟΤΟΣΥΚΛΕΤΩΝ	Η. ΜΕΤΑΦΟΡΑ ΚΑΙ ΑΠΟΘΗΚΕΥΣΗ	Θ. ΔΡΑΣΤΗΡΙΟΤΗΤΕΣ ΥΠΗΡΕΣΙΩΝ ΠΑΡΟΧΗΣ ΚΑΤΑΛΥΜΑΤΟΣ ΚΑΙ ΥΠΗΡΕΣΙΩΝ ΕΣΤΙΑΣΗΣ	Ν. ΔΙΟΙΚΗΤΙΚΕΣ ΚΑΙ ΥΠΟΣΤΗΡΙΚΤΙΚΕΣ ΔΡΑΣΤΗΡΙΟΤΗΤΕΣ	Ξ. ΔΗΜΟΣΙΑ ΔΙΟΙΚΗΣΗ ΚΑΙ ΑΜΥΝΑ - ΥΠΟΧΡΕΩΤΙΚΗ ΚΟΙΝΩΝΙΚΗ ΑΣΦΑΛΙΣΗ	Ο. ΕΚΠΑΙΔΕΥΣΗ	Π. ΔΡΑΣΤΗΡΙΟΤΗΤΕΣ ΣΧΕΤΙΚΕΣ ΜΕ ΤΗΝ ΑΝΘΡΩΠΙΝΗ ΥΓΕΙΑ ΚΑΙ ΤΗΝ ΚΟΙΝΩΝΙΚΗ ΜΕΡΙΜΝΑ	ΛΟΙΠΟΙ ΚΛΑΔΟΙ
Πίνακας α : Σύνολο απασχολούμενων ανά τομέα												
ΣΥΝΟΛΟ ΧΩΡΑΣ		3.727.633	372.209	254.081	651.739	192.871	291.589	102.192	359.779	294.359	236.831	630.565
ΠΕΡ. ΣΤΕΡΕΑΣ ΕΛΛΑΔΑΣ		175.972	30.495	14.186	27.546	8.088	11.568	3.469	15.183	12.214	7.726	21.075
ΠΕ ΒΟΙΩΤΙΑΣ		42.085	8.967	2.826	6.205	1.697	2.113	1.024	2.864	2.479	1.528	4.446
Δήμος Θηβαίων		13.695	3.519	861	1.887	584	576	399	883	743	412	3.831
Πόλη Θήβας	074	534	32	35	69	32	35	16	40	40	17	218
Πόλη Θήβας	076	528	42	34	78	21	35	13	50	75	25	155
Πόλη Θήβας	077	542	40	28	95	35	25	16	55	74	19	155
Πόλη Θήβας	078	466	44	24	57	15	23	14	33	63	26	167
Πόλη Θήβας	080	528	72	35	92	35	16	7	40	31	16	184
Πόλη Θήβας	081	394	63	30	67	17	16	8	29	17	13	134
Πόλη Θήβας	083	591	81	53	107	26	26	24	45	30	18	181
Πόλη Θήβας	084	427	28	35	63	37	29	15	28	28	18	146
Πόλη Θήβας	071	510	42	22	72	31	18	17	59	27	29	193
Πόλη Θήβας	072	506	28	39	90	25	36	16	32	21	20	199
Πόλη Θήβας	073	539	19	33	113	21	16	15	50	57	20	195
Πόλη Θήβας	075	567	26	45	95	19	23	27	66	41	18	207
Πόλη Θήβας	079	637	73	43	86	28	37	14	52	56	37	211
Πόλη Θήβας	082	439	105	21	122	22	8	10	22	12	5	112
Πόλη Θήβας	085	866	289	46	103	24	33	23	47	38	26	237
Πόλη Θήβας	086	218	40	13	45	7	7	13	13	11	7	62
Πόλη Θήβας	999	19	4	1	2	0	0	1	2	3	0	6

¹⁷ Με χρώμα επισημαίνονται οι Απογραφικοί Τομείς ΕΛΣΤΑΤ 2011, που αντιστοιχίζονται με κόκκινο χρώμα στην Διευρυμένη Κεντρική Λειτουργική Ζώνη ΣΟΑΠ και πράσινο χρώμα στις διευρυμένες ζώνες θυλάκων του ΣΟΑΠ στο νοτιοδυτικό τμήμα



Τόπος μόνιμης διαμονής	Σύνολο	Α. ΓΕΩΡΓΙΑ, ΔΑΣΚΟΜΙΑ ΚΑΙ ΑΛΙΕΙΑ	ΣΤ. ΚΑΤΑΣΚΕΥΕΣ	Ζ. ΧΟΝΔΡΙΚΟ ΚΑΙ ΛΙΑΝΙΚΟ ΕΜΠΟΡΙΟ - ΕΠΙΣΚΕΥΗ ΜΗΧΑΝΟΚΙΝΗΤΩΝ ΟΧΗΜΑΤΩΝ ΚΑΙ ΜΟΤΟΣΥΚΛΕΤΩΝ	Η. ΜΕΤΑΦΟΡΑ ΚΑΙ ΑΠΟΦΗΚΕΥΣΗ	Θ. ΔΡΑΣΤΗΡΙΟΤΗΤΕΣ ΥΠΗΡΕΣΙΩΝ ΠΑΡΟΧΗΣ ΚΑΤΑΛΥΜΑΤΟΣ ΚΑΙ ΥΠΗΡΕΣΙΩΝ ΕΣΤΙΑΣΗΣ	Ν. ΔΙΟΙΚΗΤΙΚΕΣ ΚΑΙ ΥΠΟΣΤΗΡΙΚΤΙΚΕΣ ΔΡΑΣΤΗΡΙΟΤΗΤΕΣ	Ξ. ΔΗΜΟΣΙΑ ΔΙΟΙΚΗΣΗ ΚΑΙ ΑΜΥΝΑ - ΥΠΟΧΡΕΩΤΙΚΗ ΚΟΙΝΩΝΙΚΗ ΑΣΦΑΛΙΣΗ	Ο. ΕΚΠΑΙΔΕΥΣΗ	Π. ΔΡΑΣΤΗΡΙΟΤΗΤΕΣ ΣΧΕΤΙΚΕΣ ΜΕ ΤΗΝ ΑΝΘΡΩΠΙΝΗ ΥΓΕΙΑ ΚΑΙ ΤΗΝ ΚΟΙΝΩΝΙΚΗ ΜΕΡΙΜΝΑ	ΛΟΙΠΟΙ ΚΛΑΔΟΙ
Αστική περιοχή	8.311	1.028	537	1.356	395	383	249	663	624	314	2.762
Πίνακας β : % αναλογία απασχολούμενων στον τομέα επί του συνόλου των απασχολούμενων στην χωρική ενότητα αναφοράς											
ΣΥΝΟΛΟ ΧΩΡΑΣ	100%	10,00%	6,80%	17,50%	5,20%	7,80%	2,70%	9,70%	7,90%	6,40%	16,92%
ΠΕΡ. ΣΤΕΡΕΑΣ ΕΛΛΑΔΑΣ	100%	17,30%	8,10%	15,70%	4,60%	6,60%	2,00%	8,60%	6,90%	4,40%	11,98%
ΠΕ ΒΟΙΩΤΙΑΣ	100%	21,30%	6,70%	14,70%	4,00%	5,00%	2,40%	6,80%	5,90%	3,60%	10,56%
Δήμος Θηβαίων	100,00%	25,70%	6,29%	13,78%	4,26%	4,21%	2,91%	6,45%	5,43%	3,01%	27,97%
Πόλη Θήβας 074	100,00%	5,99%	6,55%	12,92%	5,99%	6,55%	3,00%	7,49%	7,49%	3,18%	40,82%
Πόλη Θήβας 076	100,00%	7,95%	6,44%	14,77%	3,98%	6,63%	2,46%	9,47%	14,20%	4,73%	29,36%
Πόλη Θήβας 077	100,00%	7,38%	5,17%	17,53%	6,46%	4,61%	2,95%	10,15%	13,65%	3,51%	28,60%
Πόλη Θήβας 078	100,00%	9,44%	5,15%	12,23%	3,22%	4,94%	3,00%	7,08%	13,52%	5,58%	35,84%
Πόλη Θήβας 080	100,00%	13,64%	6,63%	17,42%	6,63%	3,03%	1,33%	7,58%	5,87%	3,03%	34,85%
Πόλη Θήβας 081	100,00%	15,99%	7,61%	17,01%	4,31%	4,06%	2,03%	7,36%	4,31%	3,30%	34,01%
Πόλη Θήβας 083	100,00%	13,71%	8,97%	18,10%	4,40%	4,40%	4,06%	7,61%	5,08%	3,05%	30,63%
Πόλη Θήβας 084	100,00%	6,56%	8,20%	14,75%	8,67%	6,79%	3,51%	6,56%	6,56%	4,22%	34,19%
Πόλη Θήβας 071	100,00%	8,24%	4,31%	14,12%	6,08%	3,53%	3,33%	11,57%	5,29%	5,69%	37,84%
Πόλη Θήβας 072	100,00%	5,53%	7,71%	17,79%	4,94%	7,11%	3,16%	6,32%	4,15%	3,95%	39,33%
Πόλη Θήβας 073	100,00%	3,53%	6,12%	20,96%	3,90%	2,97%	2,78%	9,28%	10,58%	3,71%	36,18%
Πόλη Θήβας 075	100,00%	4,59%	7,94%	16,75%	3,35%	4,06%	4,76%	11,64%	7,23%	3,17%	36,51%
Πόλη Θήβας 079	100,00%	11,46%	6,75%	13,50%	4,40%	5,81%	2,20%	8,16%	8,79%	5,81%	33,12%
Πόλη Θήβας 082	100,00%	23,92%	4,78%	27,79%	5,01%	1,82%	2,28%	5,01%	2,73%	1,14%	25,51%
Πόλη Θήβας 085	100,00%	33,37%	5,31%	11,89%	2,77%	3,81%	2,66%	5,43%	4,39%	3,00%	27,37%
Πόλη Θήβας 086	100,00%	18,35%	5,96%	20,64%	3,21%	3,21%	5,96%	5,96%	5,05%	3,21%	28,44%
Πόλη Θήβας 999	100,00%	21,05%	5,26%	10,53%	0,00%	0,00%	5,26%	10,53%	15,79%	0,00%	31,58%
Αστική περιοχή	100,00%	12,37%	6,46%	16,32%	4,75%	4,61%	3,00%	7,98%	7,51%	3,78%	33,23%
Πίνακας γ : % αναλογία απασχολούμενων επί του συνόλου των απασχολούμενων της Περιφέρειας ανά τομέα											
ΠΕΡ. ΣΤΕΡΕΑΣ ΕΛΛΑΔΑΣ	100%	100%	100%	100%	100%	100%	100%	100%	100%	100%	100%
ΠΕ ΒΟΙΩΤΙΑΣ	24%	29%	20%	23%	21%	18%	30%	19%	20%	20%	21%



Τόπος μόνιμης διαμονής		Σύνολο	Α. ΓΕΩΡΓΙΑ, ΔΑΣΟΚΟΜΙΑ ΚΑΙ ΑΛΙΕΙΑ	ΣΤ. ΚΑΤΑΣΚΕΥΕΣ	Ζ. ΧΟΝΔΡΙΚΟ ΚΑΙ ΛΙΑΝΙΚΟ ΕΜΠΟΡΙΟ - ΕΠΙΣΚΕΥΗ ΜΗΧΑΝΟΚΙΝΗΤΩΝ ΟΧΗΜΑΤΩΝ ΚΑΙ ΜΟΤΟΣΥΚΛΕΤΩΝ	Η. ΜΕΤΑΦΟΡΑ ΚΑΙ ΑΠΟΘΗΚΕΥΣΗ	Θ. ΔΡΑΣΤΗΡΙΟΤΗΤΕΣ ΥΠΗΡΕΣΙΩΝ ΠΑΡΟΧΗΣ ΚΑΤΑΛΥΜΑΤΟΣ ΚΑΙ ΥΠΗΡΕΣΙΩΝ ΕΣΤΙΑΣΗΣ	Ν. ΔΙΟΙΚΗΤΙΚΕΣ ΚΑΙ ΥΠΟΣΤΗΡΙΚΤΙΚΕΣ ΔΡΑΣΤΗΡΙΟΤΗΤΕΣ	Ξ. ΔΗΜΟΣΙΑ ΔΙΟΙΚΗΣΗ ΚΑΙ ΑΜΥΝΑ - ΥΠΟΧΡΕΩΤΙΚΗ ΚΟΙΝΩΝΙΚΗ ΑΣΦΑΛΙΣΗ	Ο. ΕΚΠΑΙΔΕΥΣΗ	Π. ΔΡΑΣΤΗΡΙΟΤΗΤΕΣ ΣΧΕΤΙΚΕΣ ΜΕ ΤΗΝ ΑΝΘΡΩΠΙΝΗ ΥΓΕΙΑ ΚΑΙ ΤΗΝ ΚΟΙΝΩΝΙΚΗ ΜΕΡΙΜΝΑ	ΛΟΙΠΟΙ ΚΛΑΔΟΙ
Δήμος Θηβαίων		7,78%	11,54%	6,07%	6,85%	7,22%	4,98%	11,50%	5,82%	6,08%	5,33%	8,42%
Πόλη Θήβας	074	0,30%	0,10%	0,25%	0,25%	0,40%	0,30%	0,46%	0,26%	0,33%	0,22%	0,48%
Πόλη Θήβας	076	0,30%	0,14%	0,24%	0,28%	0,26%	0,30%	0,37%	0,33%	0,61%	0,32%	0,34%
Πόλη Θήβας	077	0,31%	0,13%	0,20%	0,34%	0,43%	0,22%	0,46%	0,36%	0,61%	0,25%	0,34%
Πόλη Θήβας	078	0,26%	0,14%	0,17%	0,21%	0,19%	0,20%	0,40%	0,22%	0,52%	0,34%	0,37%
Πόλη Θήβας	080	0,30%	0,24%	0,25%	0,33%	0,43%	0,14%	0,20%	0,26%	0,25%	0,21%	0,40%
Πόλη Θήβας	081	0,22%	0,21%	0,21%	0,24%	0,21%	0,14%	0,23%	0,19%	0,14%	0,17%	0,29%
Πόλη Θήβας	083	0,34%	0,27%	0,37%	0,39%	0,32%	0,22%	0,69%	0,30%	0,25%	0,23%	0,40%
Πόλη Θήβας	084	0,24%	0,09%	0,25%	0,23%	0,46%	0,25%	0,43%	0,18%	0,23%	0,23%	0,32%
Πόλη Θήβας	071	0,29%	0,14%	0,16%	0,26%	0,38%	0,16%	0,49%	0,39%	0,22%	0,38%	0,42%
Πόλη Θήβας	072	0,29%	0,09%	0,27%	0,33%	0,31%	0,31%	0,46%	0,21%	0,17%	0,26%	0,44%
Πόλη Θήβας	073	0,31%	0,06%	0,23%	0,41%	0,26%	0,14%	0,43%	0,33%	0,47%	0,26%	0,43%
Πόλη Θήβας	075	0,32%	0,09%	0,32%	0,34%	0,23%	0,20%	0,78%	0,43%	0,34%	0,23%	0,45%
Πόλη Θήβας	079	0,36%	0,24%	0,30%	0,31%	0,35%	0,32%	0,40%	0,34%	0,46%	0,48%	0,46%
Πόλη Θήβας	082	0,25%	0,34%	0,15%	0,44%	0,27%	0,07%	0,29%	0,14%	0,10%	0,06%	0,25%
Πόλη Θήβας	085	0,49%	0,95%	0,32%	0,37%	0,30%	0,29%	0,66%	0,31%	0,31%	0,34%	0,52%
Πόλη Θήβας	086	0,12%	0,13%	0,09%	0,16%	0,09%	0,06%	0,37%	0,09%	0,09%	0,09%	0,14%
Πόλη Θήβας	999	0,01%	0,01%	0,01%	0,01%	0,00%	0,00%	0,03%	0,01%	0,02%	0,00%	0,01%
Αστική περιοχή		4,72%	3,37%	3,79%	4,92%	4,88%	3,31%	7,18%	4,37%	5,11%	4,06%	6,07%



ΠΙΝΑΚΑΣ Γ.1.3.Α. 2: Δομή απασχόλησης 2011 Δήμου Αλιάρτου-Θεσπιέων

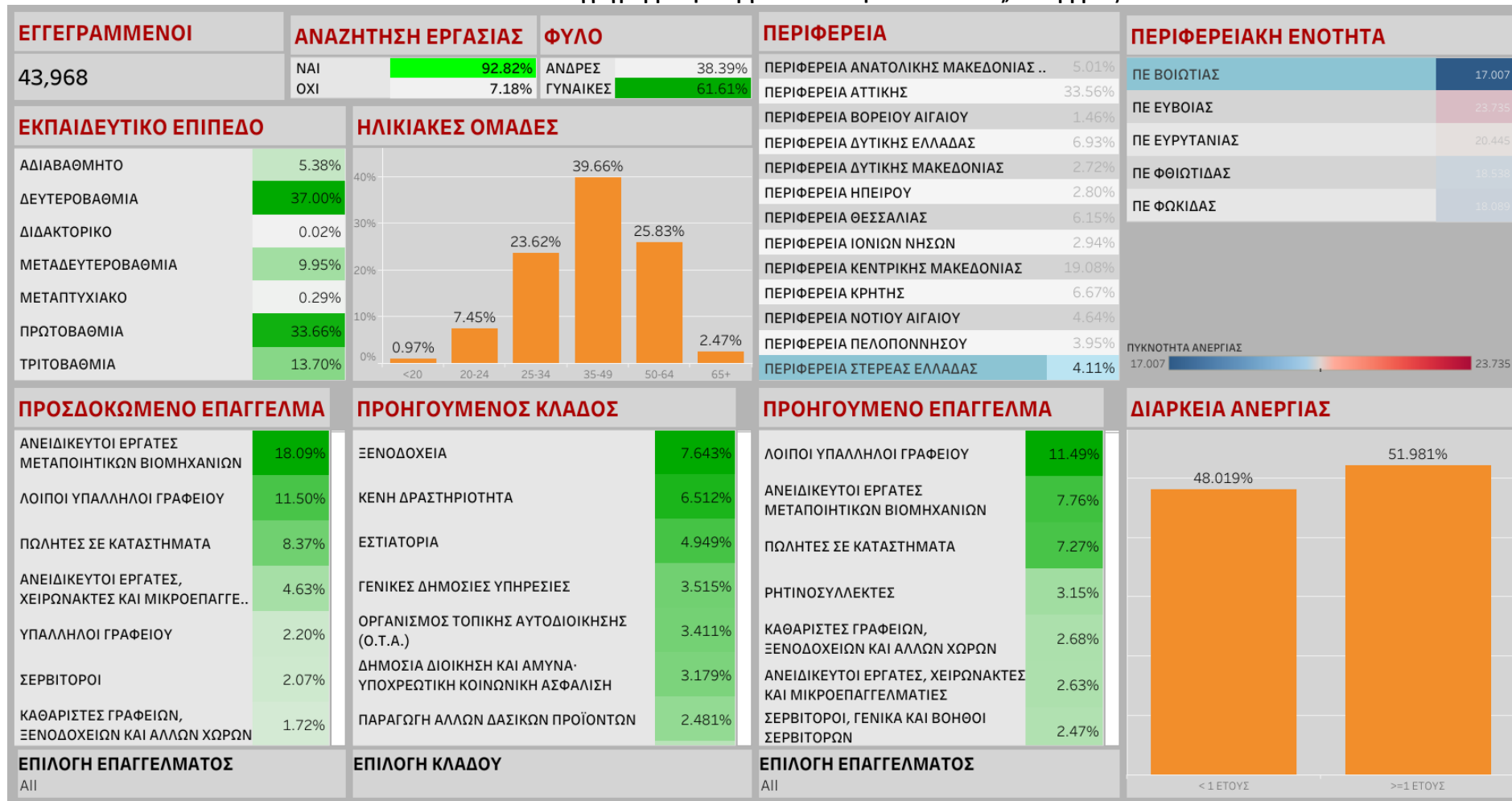
Τόπος μόνιμης διαμονής	Σύνολο	Α. ΓΕΩΡΓΙΑ, ΔΑΣΟΚΟΜΙΑ ΚΑΙ ΑΛΕΙΑ	Γ. ΜΕΤΑΠΟΙΗΣΗ	ΣΤ. ΚΑΤΑΣΚΕΥΕΣ	Ζ. ΧΟΝΔΡΙΚΟ ΚΑΙ ΛΙΑΝΙΚΟ ΕΜΠΟΡΙΟ - ΕΠΙΣΚΕΥΗ ΜΗΧΑΝΟΚΙΗΤΩΝ ΟΧΗΜΑΤΩΝ ΚΑΙ ΜΟΤΟΣΥΚΛΕΤΩΝ	Η. ΜΕΤΑΦΟΡΑ ΚΑΙ ΑΠΟΘΗΚΕΥΣΗ	Θ. ΔΡΑΣΤΗΡΙΟΤΗΤΕΣ ΥΠΗΡΕΣΙΩΝ ΠΑΡΟΧΗΣ ΚΑΤΑΛΥΜΑΤΟΣ ΚΑΙ ΥΠΗΡΕΣΙΩΝ ΕΣΤΙΑΣΗΣ	Ν. ΔΙΟΙΚΗΤΙΚΕΣ ΚΑΙ ΥΠΟΣΤΡΗΚΤΙΚΕΣ ΔΡΑΣΤΗΡΙΟΤΗΤΕΣ	Ξ. ΔΗΜΟΣΙΑ ΔΙΟΙΚΗΣΗ ΚΑΙ ΑΜΥΝΑ - ΥΠΟΧΡΕΩΤΙΚΗ ΚΟΙΝΩΝΙΚΗ ΑΣΦΑΛΙΣΗ	Ο. ΕΚΠΑΙΔΕΥΣΗ	Π. ΔΡΑΣΤΗΡΙΟΤΗΤΕΣ ΣΧΕΤΙΚΕΣ ΜΕ ΤΗΝ ΑΝΘΡΩΠΙΝΗ ΥΓΕΙΑ ΚΑΙ ΤΗΝ ΚΟΙΝΩΝΙΚΗ ΜΕΡΙΜΝΑ	ΛΟΙΠΟΙ ΚΛΑΔΟΙ	
Πίνακας Γ.1.3.Α.2.α : Σύνολο απασχολούμενων ανά τομέα													
ΣΥΝΟΛΟ ΧΩΡΑΣ	3.727.633	372.209	341.418	254.081	651.739	192.871	291.589	102.192	359.779	294.359	236.831	630.565	
ΠΕΡ. ΣΤΕΡΕΑΣ ΕΛΛΑΔΑΣ	175.972	30.495	24.422	14.186	27.546	8.088	11.568	3.469	15.183	12.214	7.726	21.075	
ΠΕ ΒΟΙΩΤΙΑΣ	42.085	8.967	7.936	2.826	6.205	1.697	2.113	1.024	2.864	2.479	1.528	4.446	
Δήμος Αλιάρτου – Θεσπιέων	4320	1252	744	312	618	227	192	78	243	173	111	370	
Αλιάρτος	060	740	102	189	104	91	37	37	12	43	36	20	69
Αλιάρτος	061	744	131	126	43	179	31	42	13	42	49	17	71
Αλιάρτος	062	302	53	49	28	52	18	9	6	28	16	15	28
Αλιάρτος	999	1	0	0	0	0	0	0	0	1	0	0	0
Αστική περιοχή	1787	286	364	175	322	86	88	31	114	101	52	168	
Περιαστική περιοχή	532	153	93	37	74	29	33	8	43	10	17	35	
ΔΕ Θεσπιέων	2001	813	287	100	222	112	71	39	86	62	42	167	
Πίνακας Γ.1.3.Α.2.β : % αναλογία απασχολούμενων στον τομέα επί του συνόλου των απασχολούμενων στην χωρική ενότητα αναφοράς													
ΣΥΝΟΛΟ ΧΩΡΑΣ	100%	10,00%	9,16%	6,80%	17,50%	5,20%	7,80%	2,70%	9,70%	7,90%	6,40%	16,92%	
ΠΕΡ. ΣΤΕΡΕΑΣ ΕΛΛΑΔΑΣ	100%	17,30%	13,88%	8,10%	15,70%	4,60%	6,60%	2,00%	8,60%	6,90%	4,40%	11,98%	
ΠΕ ΒΟΙΩΤΙΑΣ	100%	21,30%	18,86%	6,70%	14,70%	4,00%	5,00%	2,40%	6,80%	5,90%	3,60%	10,56%	
Δήμος Αλιάρτου – Θεσπιέων	100,00%	28,98%	17,22%	7,22%	14,31%	5,25%	4,44%	1,81%	5,63%	4,00%	2,57%	8,56%	
Αλιάρτος	060	100,00%	13,78%	25,54%	14,05%	12,30%	5,00%	5,00%	1,62%	5,81%	4,86%	2,70%	9,32%
Αλιάρτος	061	100,00%	17,61%	16,94%	5,78%	24,06%	4,17%	5,65%	1,75%	5,65%	6,59%	2,28%	9,54%



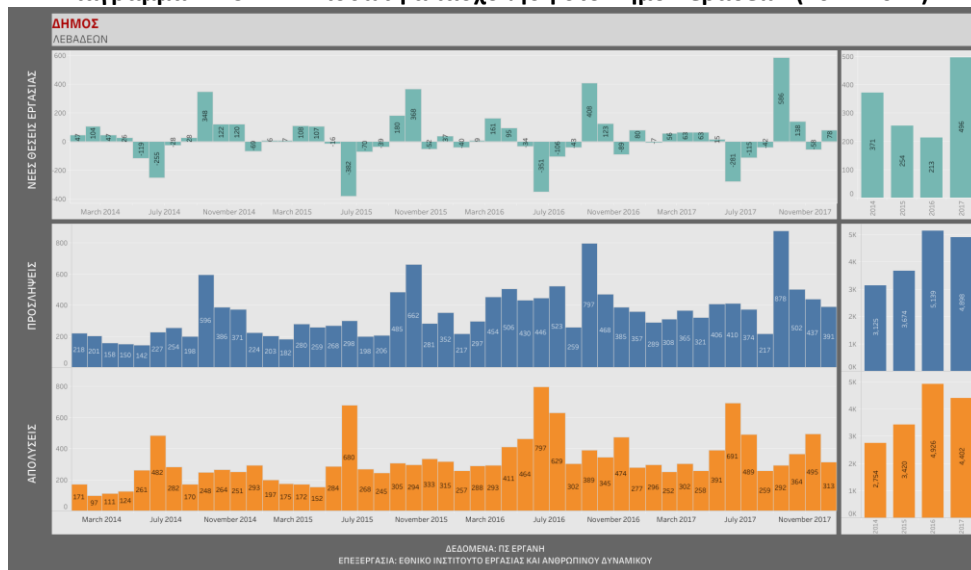
Τόπος μόνιμης διαμονής		Σύνολο	Α. ΓΕΩΡΓΙΑ, ΔΑΣΟΚΟΜΙΑ ΚΑΙ ΑΛΙΕΙΑ	Γ. ΜΕΤΑΠΟΙΗΣΗ	ΣΤ. ΚΑΤΑΣΚΕΥΕΣ	Ζ. ΧΟΝΔΡΙΚΟ ΚΑΙ ΛΙΑΝΙΚΟ ΕΜΠΟΡΙΟ - ΕΠΙΣΚΕΥΗ ΜΗΧΑΝΟΚΙΗΤΩΝ ΟΧΗΜΑΤΩΝ ΚΑΙ ΜΟΤΟΣΥΚΛΕΤΩΝ	Η. ΜΕΤΑΦΟΡΑ ΚΑΙ ΑΠΟΘΗΚΕΥΣΗ	Θ. ΔΡΑΣΤΗΡΙΟΤΗΤΕΣ ΥΠΗΡΕΣΙΩΝ ΠΑΡΟΧΗΣ ΚΑΤΑΛΥΜΑΤΟΣ ΚΑΙ ΥΠΗΡΕΣΙΩΝ ΕΣΤΙΑΣΗΣ	Ν. ΔΙΟΙΚΗΤΙΚΕΣ ΚΑΙ ΥΠΟΣΤΡΗΚΤΙΚΕΣ ΔΡΑΣΤΗΡΙΟΤΗΤΕΣ	Ξ. ΔΗΜΟΣΙΑ ΔΙΟΙΚΗΣΗ ΚΑΙ ΑΜΥΝΑ - ΥΠΟΧΡΕΩΤΙΚΗ ΚΟΙΝΩΝΙΚΗ ΑΣΦΑΛΙΣΗ	Ο. ΕΚΠΑΙΔΕΥΣΗ	Π. ΔΡΑΣΤΗΡΙΟΤΗΤΕΣ ΣΧΕΤΙΚΕΣ ΜΕ ΤΗΝ ΑΝΘΡΩΠΙΝΗ ΥΓΕΙΑ ΚΑΙ ΤΗΝ ΚΟΙΝΩΝΙΚΗ ΜΕΡΙΜΝΑ	ΛΟΙΠΟΙ ΚΛΑΔΟΙ
Αλιάρτος	062	100,00%	17,55%	16,23%	9,27%	17,22%	5,96%	2,98%	1,99%	9,27%	5,30%	4,97%	9,27%
Αλιάρτος	999	100,00%	0,00%	0,00%	0,00%	0,00%	0,00%	0,00%	0,00%	100,00%	0,00%	0,00%	0,00%
Αστική περιοχή		100,00%	16,00%	20,37%	9,79%	18,02%	4,81%	4,92%	1,73%	6,38%	5,65%	2,91%	9,40%
Περιαστική περιοχή		100,00%	28,76%	17,48%	6,95%	13,91%	5,45%	6,20%	1,50%	8,08%	1,88%	3,20%	6,58%
ΔΕ Θεσπιέων		100,00%	40,63%	14,34%	5,00%	11,09%	5,60%	3,55%	1,95%	4,30%	3,10%	2,10%	8,35%
Πίνακας . Γ.1.3.Α.2.γ : % αναλογία απασχολούμενων επί του συνόλου των απασχολούμενων της Περιφέρειας ανά τομέα													
ΠΕΡ. ΣΤΕΡΕΑΣ ΕΛΛΑΔΑΣ		100%	100%	100%	100%	100%	100%	100%	100%	100%	100%	100%	100%
ΠΕ ΒΟΙΩΤΙΑΣ		24%	29%	32%	20%	23%	21%	18%	30%	19%	20%	20%	21%
Δήμος Αλιάρτου – Θεσπιέων		2,45%	4,11%	3,05%	2,20%	2,24%	2,81%	1,66%	2,25%	1,60%	1,42%	1,44%	1,76%
Αλιάρτος	060	0,42%	0,33%	0,77%	0,73%	0,33%	0,46%	0,32%	0,35%	0,28%	0,29%	0,26%	0,33%
Αλιάρτος	061	0,42%	0,43%	0,52%	0,30%	0,65%	0,38%	0,36%	0,37%	0,28%	0,40%	0,22%	0,34%
Αλιάρτος	062	0,17%	0,17%	0,20%	0,20%	0,19%	0,22%	0,08%	0,17%	0,18%	0,13%	0,19%	0,13%
Αλιάρτος	999	0,00%	0,00%	0,00%	0,00%	0,00%	0,00%	0,00%	0,00%	0,01%	0,00%	0,00%	0,00%
Αστική περιοχή		1,02%	0,94%	1,49%	1,23%	1,17%	1,06%	0,76%	0,89%	0,75%	0,83%	0,67%	0,80%
Περιαστική περιοχή		0,30%	0,50%	0,38%	0,26%	0,27%	0,36%	0,29%	0,23%	0,28%	0,08%	0,22%	0,17%
ΔΕ Θεσπιέων		1,14%	2,67%	1,18%	0,70%	0,81%	1,38%	0,61%	1,12%	0,57%	0,51%	0,54%	0,79%



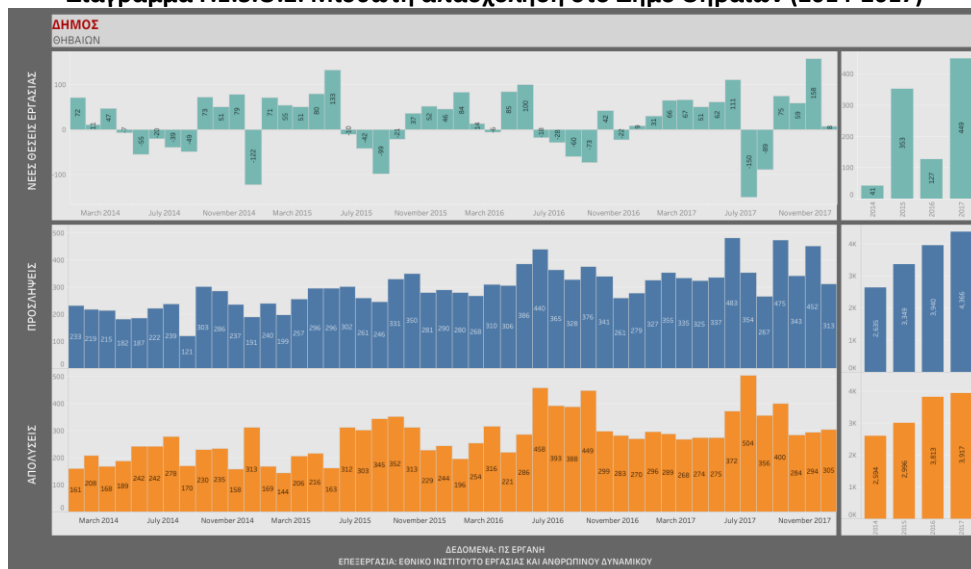
ΔΙΑΓΡΑΜΜΑ Γ.1.3.Π.Ε.1: Εγγεγραμμένη Ανεργία ΟΑΕΔ στην Π.Ε. Βοιωτίας, Δεκέμβριος 2017



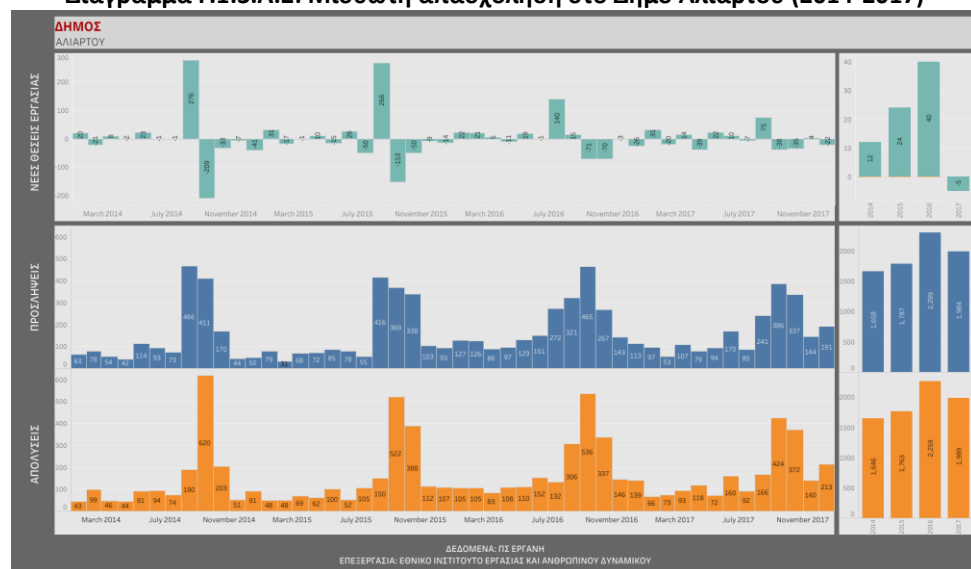
Διάγραμμα Γ.1.3.Λ.2: Μισθωτή απασχόληση στο Δήμο Λεβαδέων (2014-2017)



Διάγραμμα Γ.1.3.Θ.2: Μισθωτή απασχόληση στο Δήμο Θηβαίων (2014-2017)



Διάγραμμα Γ.1.3.Α.2: Μισθωτή απασχόληση στο Δήμο Αλιάρτου (2014-2017)

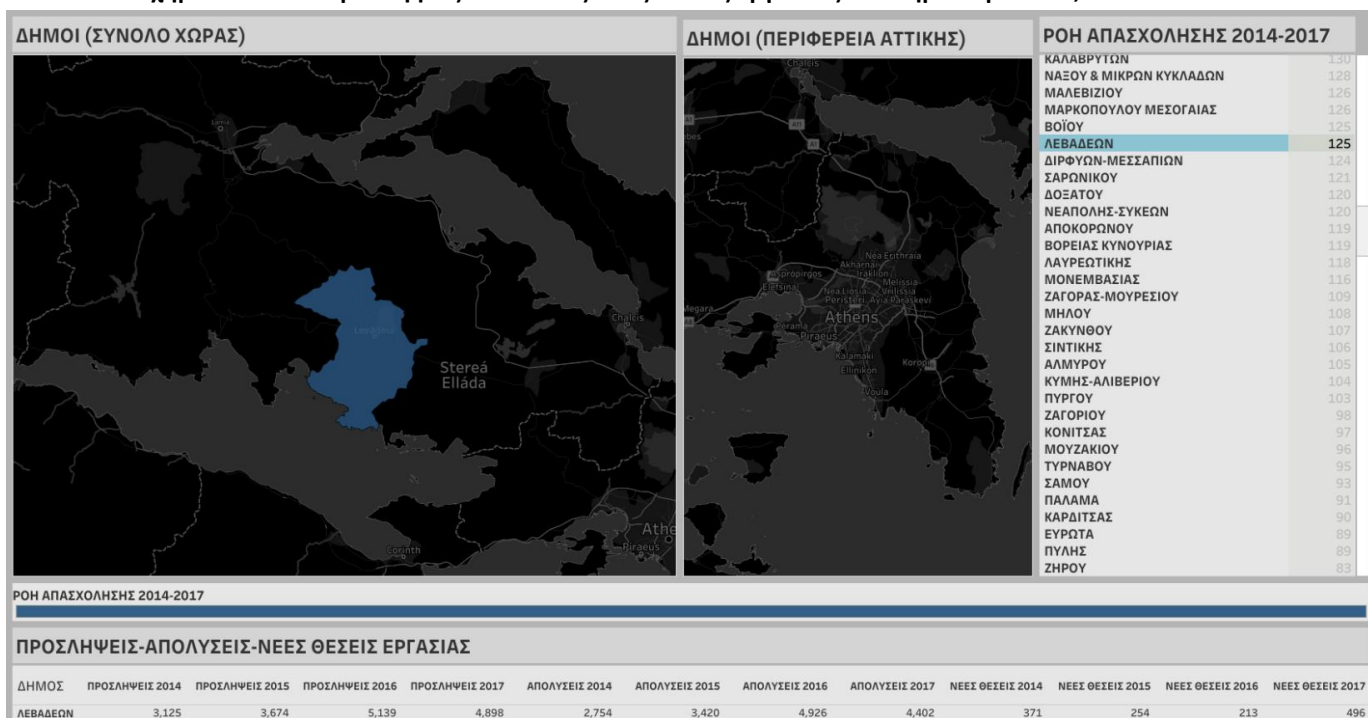


Πίνακας Γ.1.3.ΛΑΘ.1: Συγκεντρωτικός Πίνακας Προλήψεων-Απολύσεων-Νέων Θέσεων Εργασίας στην Περιοχή Παρέμβασης 2014-2017

	Δήμος Λεβαδέων	Δήμος Θηβαίων	Δήμος Αλιάρτου-Θεσπιέων
Προλήψεις 2014	3125	2635	1658
Προλήψεις 2015	3674	3349	1787
Προλήψεις 2016	5139	3940	2299
Προλήψεις 2017	4898	4366	1984
Απολύσεις 2014	2754	2594	1646
Απολύσεις 2015	3420	2996	1763
Απολύσεις 2016	4926	3813	2259
Απολύσεις 2017	4402	3917	1989
Νέες Θέσεις 2014	371	41	12
Νέες Θέσεις 2015	254	353	24
Νέες Θέσεις 2016	213	127	40
Νέες Θέσεις 2017	496	449	-5

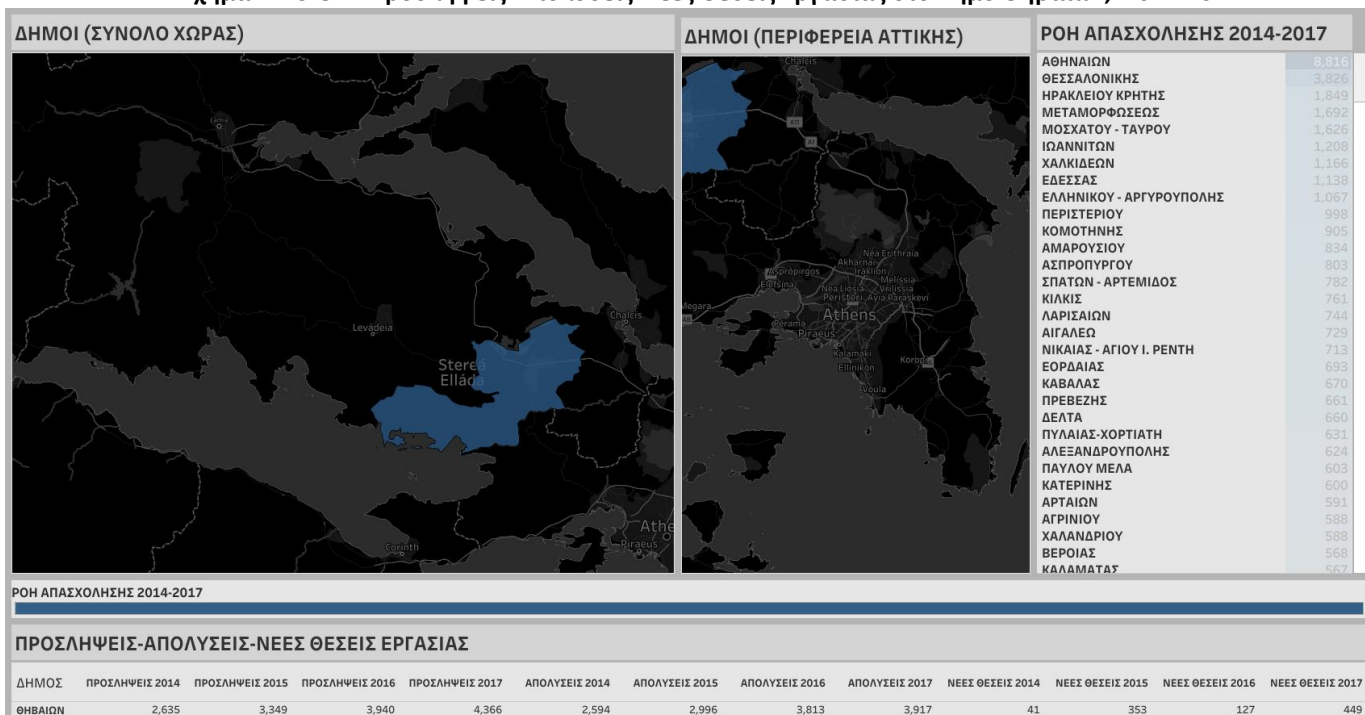
Πηγή: Εθνικό Ινστιτούτο Εργασίας και Ανθρώπινου Δυναμικού (ΕΙΕΑΔ), Επεξεργασία της Ομάδας Μελέτης

Σχήμα Γ.1.3.Λ.1: Προλήψεις-Απολύσεις-Νέες Θέσεις Εργασίας στο Δήμο Λεβαδέων, 2014-2017



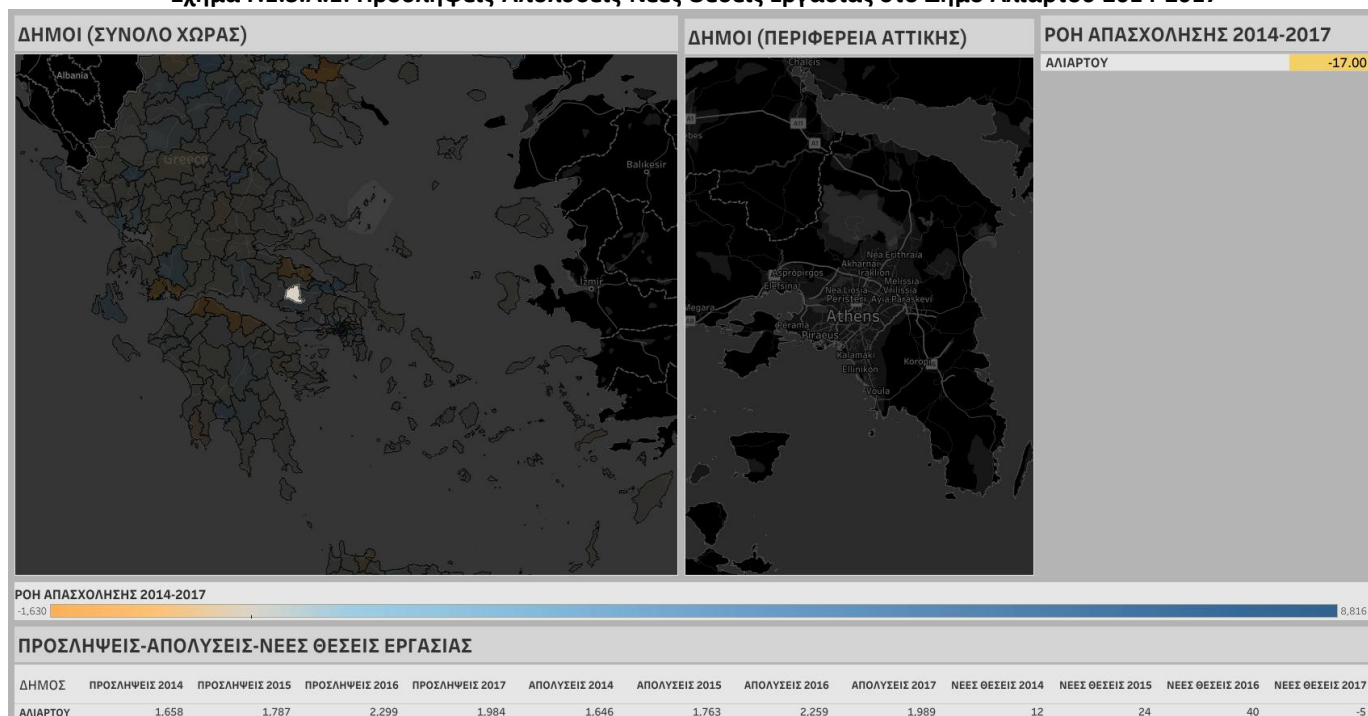
Πηγή: Εθνικό Ινστιτούτο Εργασίας και Ανθρώπινου Δυναμικού (ΕΙΕΑΔ)

Σχήμα Γ.1.3.Θ.1: Προσλήψεις-Απολύσεις-Νέες Θέσεις Εργασίας στο Δήμο Θηβαίων, 2014-2017



Πηγή: Εθνικό Ινστιτούτο Εργασίας και Ανθρώπινου Δυναμικού (ΕΙΕΑΔ)

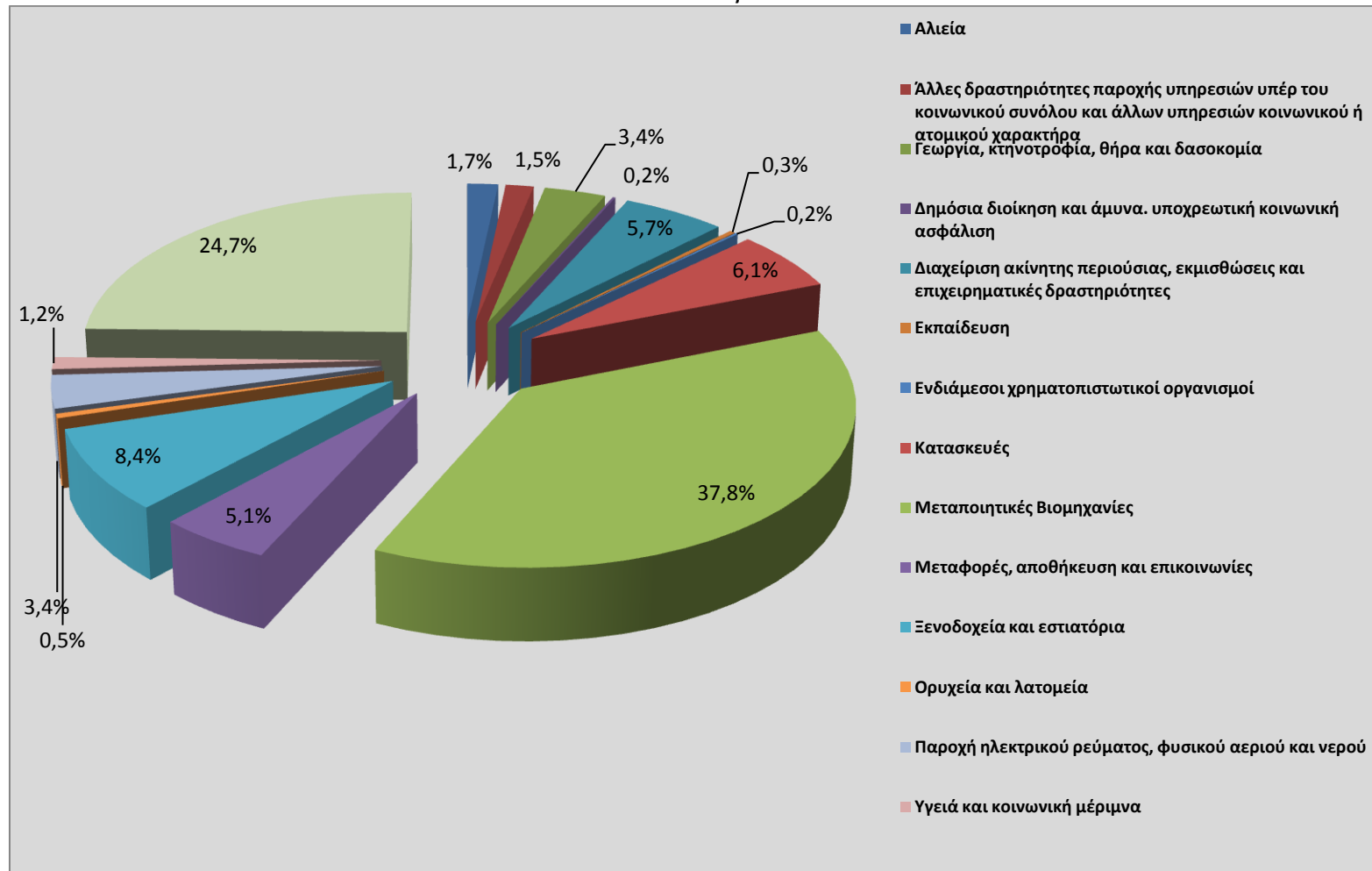
Σχήμα Γ.1.3.Α.1: Προσλήψεις-Απολύσεις-Νέες Θέσεις Εργασίας στο Δήμο Αλιάρτου 2014-2017



Πηγή: Εθνικό Ινστιτούτο Εργασίας και Ανθρώπινου Δυναμικού (ΕΙΕΑΔ)



ΔΙΑΓΡΑΜΜΑ Γ.1.3.ΣΤΕ. 1: Πλήθος «ενεργών» επιχειρήσεων και ο κύκλος εργασιών τους για το έτος 2015, ανά ΣΤΑΚΟΔ, για το σύνολο της περιφέρειας Στερεάς Ελλάδας



Πηγή: Infobank Hellastat (Απογραφές 2012, 2013, 2014, 2015), Επεξεργασία της Ομάδας Μελέτης



ΠΙΝΑΚΑΣ Γ.1.3.ΣΤΕ. 1: Πλήθος «ενεργών» επιχειρήσεων και ο κύκλος εργασιών τους για τα έτη 2012, 2013, 2014 και 2015, ανά ΣΤΑΚΟΔ, για το σύνολο της περιφέρειας Στερεάς Ελλάδας

ΣΤΑΚΟΔ	Πλήθος Επιχειρήσεων 2015	Κύκλος εργασιών 2015	Πλήθος Επιχειρήσεων 2014	Κύκλος εργασιών 2014	Πλήθος Επιχειρήσεων 2013	Κύκλος εργασιών 2013	Πλήθος Επιχειρήσεων 2012	Κύκλος εργασιών 2012
Αλιεία	11	76.414.582,75 €	20	79.481.102,63 €	21	63.694.335,02 €	23	61.463.097,02 €
Άλλες δραστηριότητες παροχής υπηρεσιών υπέρ του κοινωνικού συνόλου και άλλων υπηρεσιών κοινωνικού ή ατομικού χαρακτήρα	10	4.913.223,58 €	14	12.165.323,40 €	14	11.401.143,29 €	15	12.016.463,19 €
Γεωργία, κτηνοτροφία, θήρα και δασοκομία	22	189.211.448,31 €	26	179.891.405,61 €	25	168.038.657,96 €	26	115.771.848,79 €
Δημόσια διοίκηση και άμυνα. υποχρεωτική κοινωνική ασφάλιση	1	135.739,39 €	1	179.383,97 €	3	4.191.437,04 €	4	5.830.640,36 €
Διαχείριση ακίνητης περιουσίας, εκμισθώσεις και επιχειρηματικές δραστηριότητες	37	15.366.215,93 €	47	28.800.357,11 €	40	24.171.467,78 €	42	22.953.012,46 €
Εκπαίδευση	2	307.280,94 €	3	581.728,70 €	3	454.455,36 €	1	231.765,00 €
Ενδιάμεσοι χρηματοπιστωτικοί οργανισμοί	1	27.932,80 €	3	50.403,68 €	4	5.028.957,45 €	5	5.587.806,14 €
Κατασκευές	40	225.542.087,99 €	52	304.380.923,34 €	57	124.075.531,76 €	60	87.759.394,37 €
Μεταποιητικές βιομηχανίες	247	1.373.394.388,35 €	318	1.347.928.988,40 €	334	1.383.288.484,33 €	353	1.459.835.538,34 €
Μεταφορές, αποθήκευση και επικοινωνίες	33	53.886.283,76 €	42	62.166.022,82 €	37	60.200.253,74 €	39	57.579.643,42 €
Ξενοδοχεία και εστιατόρια	55	18.440.253,19 €	86	31.606.905,56 €	90	32.143.936,81 €	87	30.346.703,41 €
Ορυχεία και λατομεία	3	2.460.623,84 €	6	8.463.625,38 €	5	2.885.475,08 €	6	3.642.476,89 €
Παροχή ηλεκτρικού ρεύματος, φυσικού αερίου και νερού	22	3.625.786,43 €	34	6.846.302,26 €	27	8.483.766,61 €	12	6.017.271,51 €
Υγεία και κοινωνική μέριμνα	8	3.859.036,42 €	15	8.271.456,81 €	14	9.990.272,52 €	13	8.127.223,36 €
Χονδρικό και λιανικό εμπόριο, επισκευή αυτοκίνητων οχημάτων, μοτοσικλετών και ειδών προσωπικής και οικιακής χρήσης	161	396.858.609,18 €	214	537.611.182,40 €	223	556.213.215,57 €	231	651.532.467,57 €
Γενικό Σύνολο	653	2.364.443.492,86 €	881	2.608.425.112,07 €	897	2.454.261.390,32 €	917	2.528.695.351,83 €

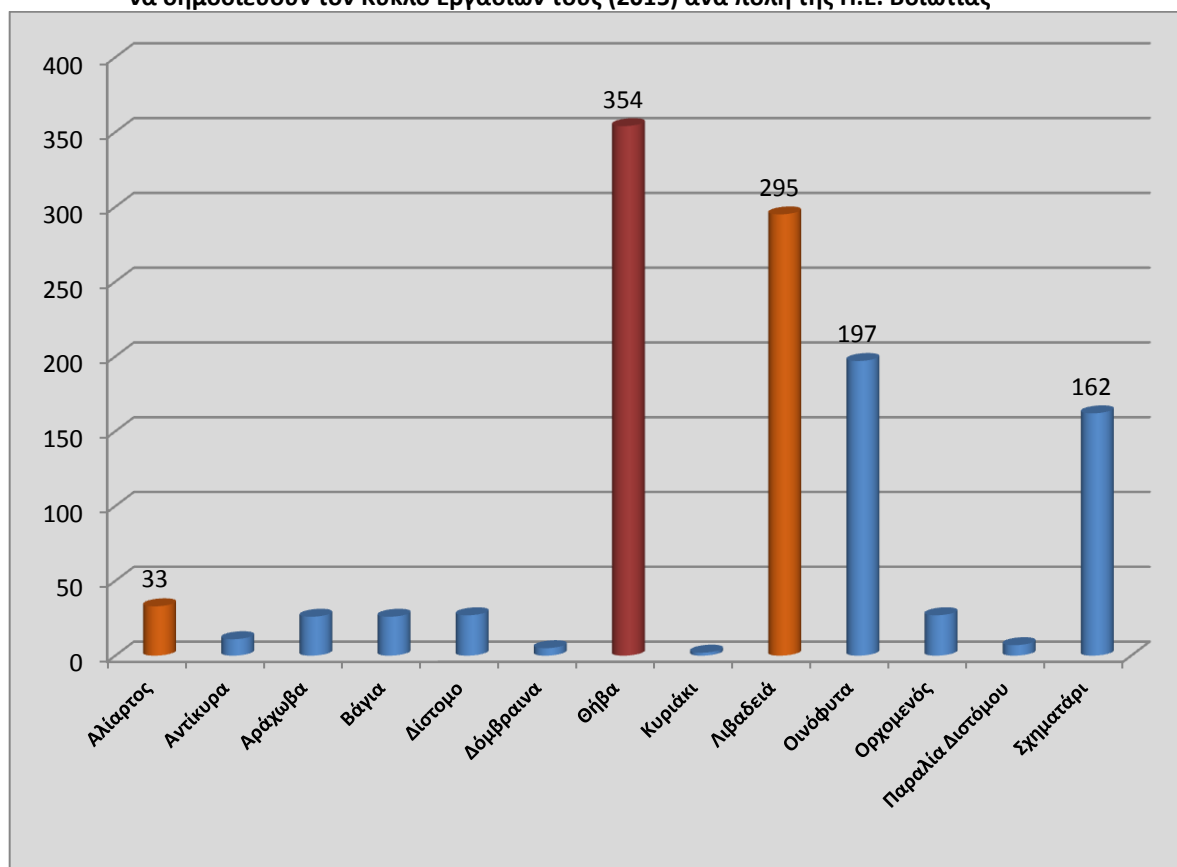
Πηγή: Infobank Hellstat (Απογραφές 2012, 2013, 2014, 2015), Επεξεργασία της Ομάδας Μελέτης



ΠΙΝΑΚΑΣ Γ.1.3.ΛΑΘ.2: Ο αριθμός των εγγεγραμμένων Επιχειρήσεων που είναι υποχρεωμένες να δημοσιεύουν τον Κύκλο Εργασιών τους (2015) ανά πόλη της Π.Ε. Βοιωτίας

Νομός	Πόλη	Αριθμός Επιχειρήσεων	Συνολικός Κύκλος εργασιών (πωλήσεις) 2015
Π.Ε. Βοιωτίας	Αλιάρτος	33	31,265,713.11 €
	Αντίκυρα	11	465,716.76 €
	Αράχωβα	26	319,167.95 €
	Βάγια	26	47,208.96 €
	Δίστομο	27	5,530,312.23 €
	Δόμβραινα	5	1,822,205.00 €
	Θήβα	354	277,460,759.62 €
	Κυριάκι	2	183,367.00 €
	Λιβαδειά	295	176,811,117.32 €
	Οινόφυτα	197	383,796,851.44 €
	Ορχομενός	27	9,600,330.64 €
	Παραλία Διστόμου	7	163,823.06 €
	Σχηματάρι	162	313,682,937.07 €
Γενικό Σύνολο		1172	1,201,149,510.16 €

Πηγή: Infobank Hellastat (Απογραφή 2015), Επεξεργασία της Ομάδας Μελέτης

ΔΙΑΓΡΑΜΜΑ Γ.1.3.ΛΑΘ.1: Η κατανομή των εγγεγραμμένων Επιχειρήσεων που είναι υποχρεωμένες να δημοσιεύουν τον Κύκλο Εργασιών τους (2015) ανά πόλη της Π.Ε. Βοιωτίας

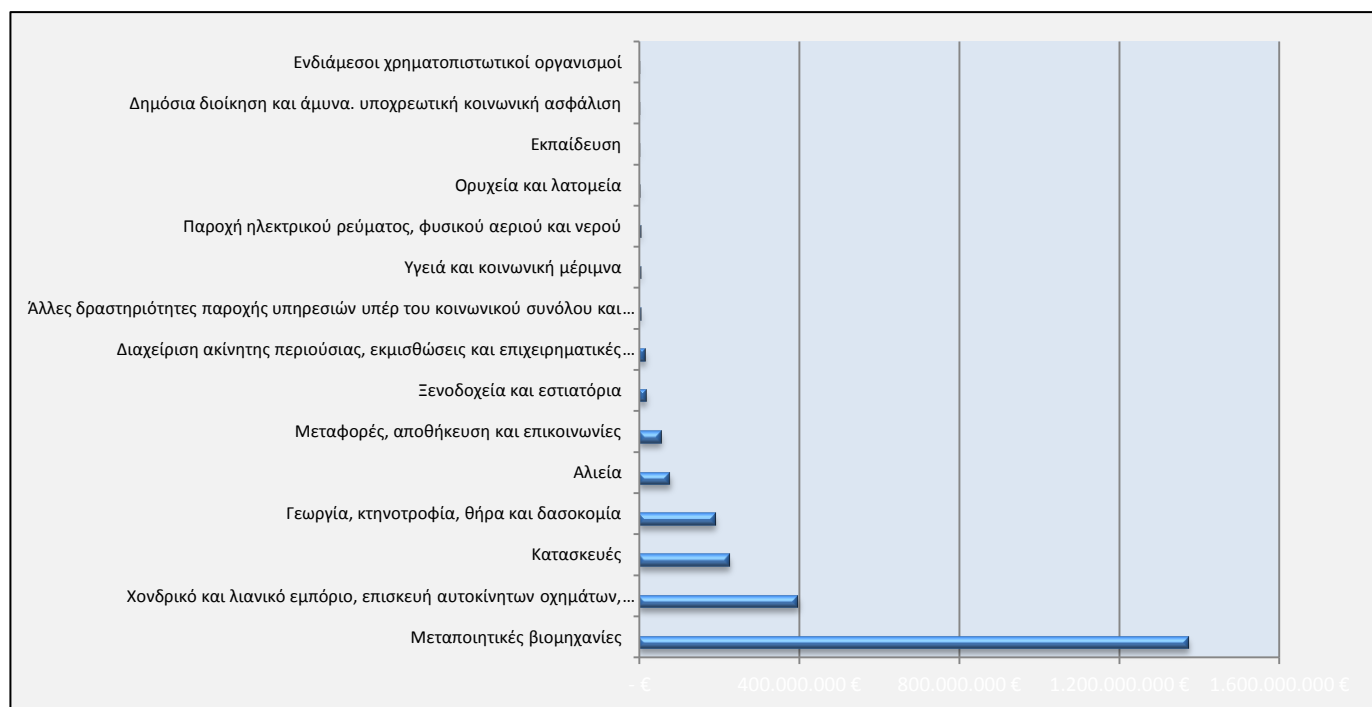
Πηγή: Infobank Hellastat (Απογραφή 2015), Επεξεργασία της Ομάδας Μελέτης



ΠΙΝΑΚΑΣ Γ.1.3.ΣΤΕ. 2: ΣΤΑΚΟΔ στους οποίους καταγράφεται ο μεγαλύτερος κύκλος εργασιών έτους 2015

ΣΤΑΚΟΔ	Κύκλος εργασιών 2015	% κατανομή
Γενικό Άθροισμα	2.364.443.492,86 €	100,00%
Μεταποιητικές βιομηχανίες	1.373.394.388,35 €	58,09%
Χονδρικό και λιανικό εμπόριο, επισκευή αυτοκίνητων οχημάτων, μοτοσυκλετών και ειδών προσωπικής και οικιακής χρήσης	396.858.609,18 €	16,78%
Κατασκευές	225.542.087,99 €	9,54%
Γεωργία, κτηνοτροφία, θήρα και δασοκομία	189.211.448,31 €	8,00%
Αλιεία	76.414.582,75 €	3,23%
Μεταφορές, αποθήκευση και επικοινωνίες	53.886.283,76 €	2,28%
Ξενοδοχεία και εστιατόρια	18.440.253,19 €	0,78%
Διαχείριση ακίνητης περιουσίας, εκμισθώσεις και επιχειρηματικές δραστηριότητες	15.366.215,93 €	0,65%
Άλλες δραστηριότητες παροχής υπηρεσιών υπέρ του κοινωνικού συνόλου και άλλων υπηρεσιών κοινωνικού ή ατομικού χαρακτήρα	4.913.223,58 €	0,21%
Υγεία και κοινωνική μέριμνα	3.859.036,42 €	0,16%
Παροχή ηλεκτρικού ρεύματος, φυσικού αερίου και νερού	3.625.786,43 €	0,15%
Ορυχεία και λατομεία	2.460.623,84 €	0,10%
Εκπαίδευση	307.280,94 €	0,01%
Δημόσια διοίκηση και άμυνα. υποχρεωτική κοινωνική ασφάλιση	135.739,39 €	0,01%
Ενδιάμεσοι χρηματοπιστωτικοί οργανισμοί	27.932,80 €	0,00%

Πηγή: Infobank Hellastat, (Απογραφή 2015), Επεξεργασία της Ομάδας Μελέτης

ΔΙΑΓΡΑΜΜΑ Γ.1.3.ΣΤΕ. 2: Κατανομή του κύκλου εργασιών στους ΣΤΑΚΟΔ (2015)

Πηγή: Infobank Hellastat, (Απογραφή 2015), Επεξεργασία της Ομάδας Μελέτης

ΠΙΝΑΚΑΣ Γ.1.3.ΛΑΘ.3: Ο Κύκλος Εργασιών των Επιχειρήσεων (πωλήσεις) στις Δημοτικές Ενότητες της Περιφέρειας Στερεάς Ελλάδας (2015)

ΔΗΜΟΤΙΚΕΣ ΕΝΟΤΗΤΕΣ	Κύκλος εργασιών (πωλήσεις) 2015	Κύκλος εργασιών (ποσοστό επί του Συνόλου) 2015
Οινόφυτα	383.796.851,44 €	16,23%
Σχηματάρι	313.682.937,07 €	13,27%
Λαμία	309.410.816,72 €	13,09%
Θήβα	277.460.759,62 €	11,73%
Χαλκίδα	207.367.730,42 €	8,77%
Λιβαδειά	176.811.117,32 €	7,48%
Αταλάντη	118.051.220,18 €	4,99%
Βασιλικό	107.700.586,15 €	4,56%
Νέα Αρτάκη	105.265.213,60 €	4,45%
Ψαχνά	63.261.982,30 €	2,68%
Γραβιά	53.468.687,49 €	2,26%
Γαλαξίδι	44.903.022,93 €	1,90%
Αλίαρτος	31.265.713,11 €	1,32%
Ευπάλιο	26.961.982,13 €	1,14%

Πηγή: Infobank Hellastat, (Απογραφή 2015), Επεξεργασία της Ομάδας Μελέτης

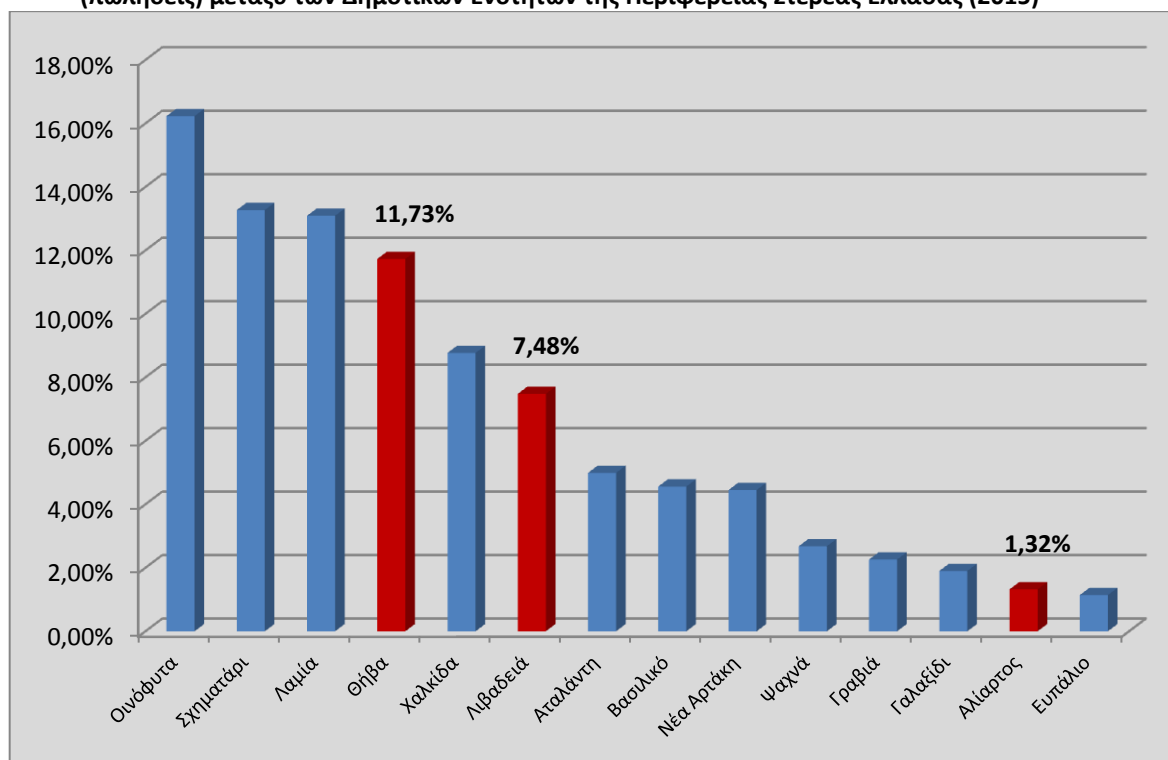
ΠΙΝΑΚΑΣ Γ.1.3.ΛΑΘ.4: Η εξέλιξη του Κύκλου εργασιών των Επιχειρήσεων των Δ.Ε. της Π.ΣΤΕ – Συγκριτική Ανάλυση (2008,2012,2013,2014,2015)

Πόλη	Κύκλος εργασιών 2015	Κύκλος εργασιών 2014	Κύκλος εργασιών 2013	Κύκλος εργασιών 2012	Κύκλος εργασιών 2008
Οινόφυτα	383,796,851.44 €	388,600,925.99 €	409,006,117.31 €	405,424,892.00 €	615,989,469.33 €
Σχηματάρι	313,682,937.07 €	229,101,559.29 €	219,216,987.61 €	219,045,190.84 €	275,479,882.09 €
Λαμία	309,410,816.72 €	436,681,273.91 €	246,210,484.39 €	309,411,159.85 €	396,895,848.76 €
Θήβα	277,460,759.62 €	329,567,385.30 €	353,948,494.70 €	391,347,804.98 €	463,627,383.59 €
Χαλκίδα	207,367,730.42 €	300,872,701.83 €	297,692,439.77 €	376,253,387.39 €	619,739,716.39 €
Λιβαδειά	176,811,117.32 €	171,903,363.87 €	169,690,506.30 €	138,013,359.47 €	120,312,473.01 €
Αλίαρτος	31,265,713.11 €	34,643,939.00 €	40,908,969.11 €	12,894,240.66 €	75,430,144.54 €
Άμφισσα	10,202,744.24 €	9,328,238.95 €	12,237,390.70 €	9,308,044.53 €	15,083,045.76 €
Καρπενήσι	3,434,015.75 €	3,225,222.33 €	3,617,156.20 €	6,394,897.00 €	11,528,126.43 €
Κύμη	1,478,094.69 €	4,537,071.31 €	4,347,664.21 €	5,032,141.45 €	7,959,221.76 €
Δελφοί	465,968.85 €	999,992.59 €	996,987.54 €	857,022.25 €	2,812,565.13 €
ΣΥΝΟΛΟ	1,715,376,749.23 €	1,909,461,674.37 €	1,757,873,197.84 €	1,873,982,140.42 €	2,604,857,876.79 €

Πηγή: Infobank Hellastat, (Απογραφή 2015), Επεξεργασία της Ομάδας Μελέτης



ΔΙΑΓΡΑΜΜΑ Γ.1.3.ΛΑΘ.2: Ποσοστιαία κατανομή του Κύκλου Εργασιών των Επιχειρήσεων (πωλήσεις) μεταξύ των Δημοτικών Ενοτήτων της Περιφέρειας Στερεάς Ελλάδας (2015)



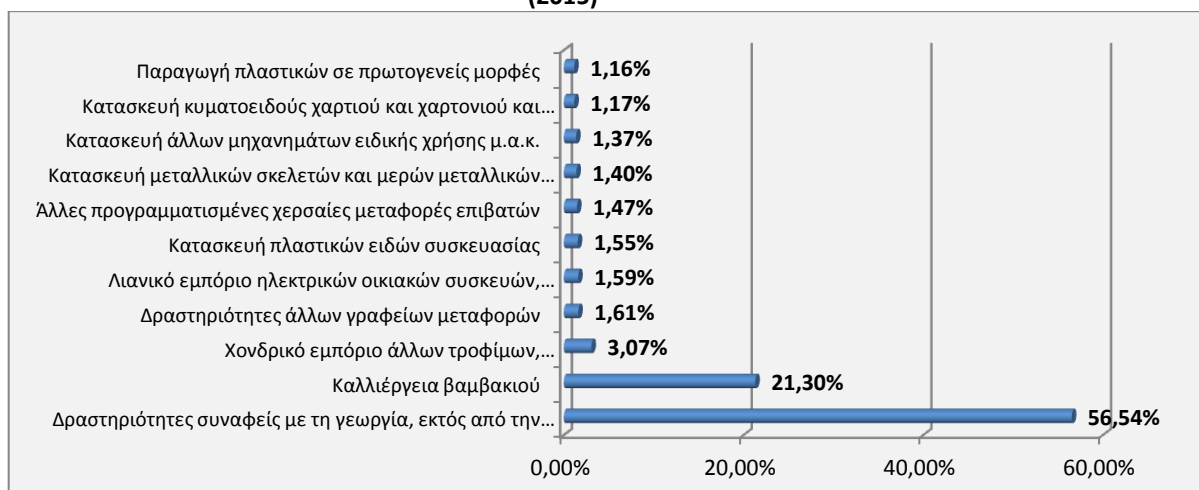
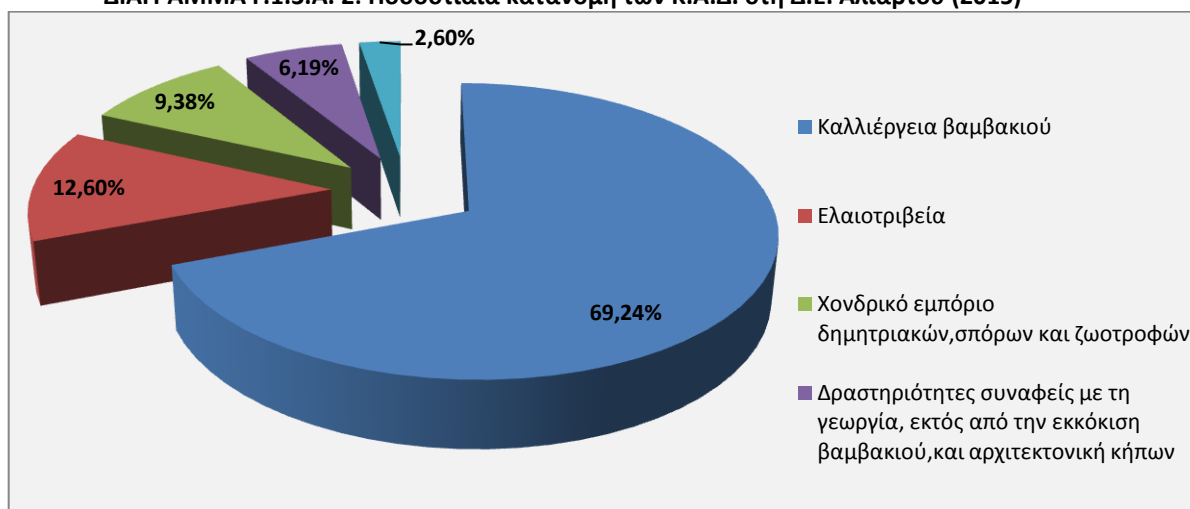
Πηγή: Infobank Hellastat, (Απογραφή 2015), Επεξεργασία της Ομάδας Μελέτης

ΠΙΝΑΚΑΣ Γ.1.3.ΛΑΘ.5: Περιγραφή των σημαντικότερων Κ.Α.Δ. στις Δ.Ε. Θήβας, Λιβαδειάς, Αλιάρτου, Λαμίας, Χαλκίδας (2015)

ΔΕ	ΠΕΡΙΓΡΑΦΗ Κ.Α.Δ.	ΚΥΚΛΟΣ ΕΡΓΑΣΙΩΝ (2015)	ΔΕ	ΠΕΡΙΓΡΑΦΗ Κ.Α.Δ.	ΚΥΚΛΟΣ ΕΡΓΑΣΙΩΝ (2015)
ΛΑΜΙΑ	Κατασκευή αυτοκινητοδρόμων ,οδών, αεροδρομίων και αθλητικών εγκαταστάσεων	125,602,303.90 €	ΛΙΒΑΔΕΙΑ	Δραστηριότητες συναφείς με τη γεωργία, εκτός από την εκκόκκιση βαμβακιού, και αρχιτεκτονική κήπων	99,965,418.01 €
	Λοιπό χονδρικό εμπόριο	24,384,774.41 €		Καλλιέργεια βαμβακιού	37,667,596.39 €
	Χονδρικό εμπόριο φαρμακευτικών προϊόντων	21,167,825.00 €		Χονδρικό εμπόριο άλλων τροφίμων, συμπεριλαμβανομένων των ψαριών και των θαλασσινών (οστρακοειδή, μαλάκια)	5,425,206.84 €
	Παραγωγή προϊόντων αλευρομύλων	15,298,346.01 €		Δραστηριότητες άλλων γραφείων μεταφορών	2,838,440.00 €
	Λειτουργία γαλακτοκομείων και τυροκομία	11,176,707.93 €		Λιανικό εμπόριο ηλεκτρικών οικιακών συσκευών, ραδιοφωνικών και τηλεοπτικών συσκευών, καθώς και μουσικών οργάνων και συναφών ειδών	2,818,201.07 €
	Άλλες προγραμματισμένες χερσαίες μεταφορές επιβατών	7,994,112.64 €		Κατασκευή πλαστικών ειδών συσκευασίας	2,732,866.27 €
	Χονδρικό εμπόριο άλλων τροφίμων, συμπεριλαμβανομένων των ψαριών και των θαλασσινών (οστρακοειδή, μαλάκια)	7,083,258.00 €		Άλλες προγραμματισμένες χερσαίες μεταφορές επιβατών	2,594,034.24 €
	Εμπόριο αυτοκίνητων οχημάτων	6,765,380.03 €		Κατασκευή μεταλλικών σκελετών και μερών μεταλλικών σκελετών	2,468,972.68 €
	Κατασκευή άλλων πλαστικών προϊόντων	6,666,007.91 €		Κατασκευή άλλων μηχανημάτων ειδικής χρήσης μ.α.κ.	2,421,698.75 €
	Αποθήκευση	6,516,651.74 €		Κατασκευή κυματοειδούς χαρτιού και χαρτονιού και ειδών συσκευασίας από χαρτί και χαρτόνι	2,064,820.43 €
ΘΗΒΑ	Κατασκευή πλαστικών ειδών συσκευασίας	59,153,181.93 €	ΧΑΛΚΙΔΑ	Χονδρικό εμπόριο φαρμακευτικών προϊόντων	25,280,224.85 €
	Κατασκευή μεταλλικών σκελετών και μερών μεταλλικών σκελετών	44,575,147.16 €		Λοιπό χονδρικό εμπόριο	19,260,408.78 €
	Κατασκευή πλαστικών πλακών, φύλλων, σωλήνων και ειδών καθορισμένης μορφής	19,870,098.00 €		Παραγωγή σαπουνιών και απορρυπαντικών, προϊόντων καθαρισμού και στίλβωσης	15,614,524.00 €
	Κατασκευή όπλων και πυρομαχικών	17,475,271.46 €		Χονδρικό εμπόριο προϊόντων καπνού	15,147,731.30 €
	Χονδρικό εμπόριο φαρμακευτικών προϊόντων	13,894,237.92 €		Παραγωγή αλουμινίου	13,099,581.36 €
	Ναυπήγηση και επισκευή σκαφών αναψυχής και αθλητικών σκαφών	11,585,791.77 €		Άλλες προγραμματισμένες χερσαίες μεταφορές επιβατών	12,876,755.17 €
	Εκτυπωτικές δραστηριότητες μ.α.κ.	10,373,639.91 €		Κατασκευή κτιρίων και τεχνικών έργων πολιτικού μηχανικού	12,325,551.09 €
	Κατασκευή κτιρίων και τεχνικών έργων πολιτικού μηχανικού	8,056,316.50 €		Παραγωγή διαφόρων τύπων κόλλας και ζελατινών	9,885,785.00 €
	Χονδρικό εμπόριο απορριμμάτων και υπολειμμάτων	6,582,157.94 €		Ναυπήγηση και επισκευή πλοίων και σκαφών, εκτός των σκαφών αναψυχής και των αθλητικών σκαφών	8,452,956.00 €
	Παραγωγή μολύβδου, ψευδαργύρου και κασσιτέρου	6,007,471.46 €		Κατασκευή συσκευών διανομής και ελέγχου ηλεκτρικού ρεύματος	7,535,049.90 €
ΑΛΙΑΡΤΟΣ	Καλλιέργεια βαμβακιού	21,648,454.27 €			
	Ελαιτριβεία	3,938,486.58 €			
	Χονδρικό εμπόριο δημητριακών, σπόρων και ζωοτροφών	2,931,958.27 €			
	Δραστηριότητες συναφείς με τη γεωργία, εκτός από την εκκόκκιση βαμβακιού, και αρχιτεκτονική κήπων	1,935,302.00 €			
	Χονδρικό εμπόριο χημικών προϊόντων	811,511.99 €			

Πηγή: Infobank Hellastat, (Απογραφή 2015), Επεξεργασία της Ομάδας Μελέτης



ΔΙΑΓΡΑΜΜΑ Γ.1.3.Λ. 3: Ποσοστιαία κατανομή των σημαντικότερων Κ.Α.Δ. στη Δ.Ε. Λεβαδέων (2015)**ΔΙΑΓΡΑΜΜΑ Γ.1.3.Θ. 3: Ποσοστιαία κατανομή των σημαντικότερων Κ.Α.Δ. στη Δ.Ε. Θήβας (2015)****ΔΙΑΓΡΑΜΜΑ Γ.1.3.Α. 2: Ποσοστιαία κατανομή των Κ.Α.Δ. στη Δ.Ε. Αλιάρτου (2015)**

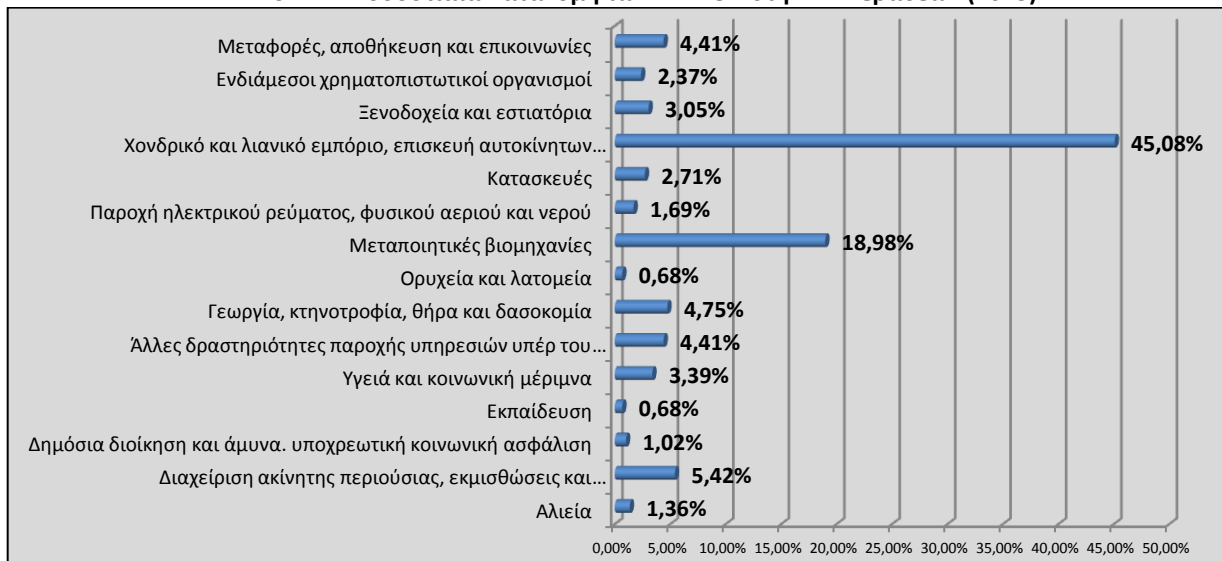
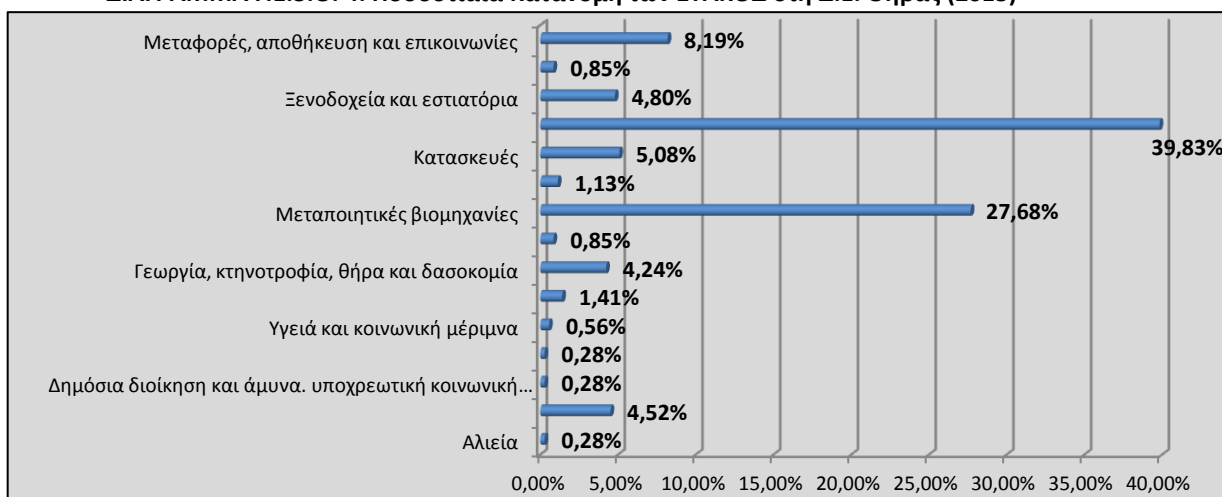
Πηγή: Infobank Hellastat, (Απογραφή 2015), Επεξεργασία της Ομάδας Μελέτης

ΠΙΝΑΚΑΣ Γ.1.3.ΛΑΘ.6 : Κατανομή των επιχειρήσεων ανά ΣΤΑΚΟΔ σε επίπεδο ΔΕ., 2015

ΔΕ	ΣΤΑΚΟΔ	Αριθμός Επιχειρήσεων (2015)
ΘΗΒΑ	Αλιεία	1
	Διαχείριση ακίνητης περιούσιας, εκμισθώσεις και επιχειρηματικές δραστηριότητες	16
	Δημόσια διοίκηση και άμυνα. υποχρεωτική κοινωνική ασφάλιση	1
	Εκπαίδευση	1
	Υγεία και κοινωνική μέριμνα	2
	Άλλες δραστηριότητες παροχής υπηρεσιών υπέρ του κοινωνικού συνόλου και άλλων υπηρεσιών κοινωνικού ή ατομικού χαρακτήρα	5
	Γεωργία, κτηνοτροφία, θήρα και δασοκομία	15
	Ορυχεία και λατομεία	3
	Μεταποιητικές βιομηχανίες	98
	Παροχή ηλεκτρικού ρεύματος, φυσικού αερίου και νερού	4
	Κατασκευές	18
	Χονδρικό και λιανικό εμπόριο, επισκευή αυτοκίνητων οχημάτων, μοτοσικλετών και ειδών προσωπικής και οικιακής χρήσης	141
	Ξενοδοχεία και εστιατόρια	17
	Ενδιάμεσοι χρηματοπιστωτικοί οργανισμοί	3
Μεταφορές, αποθήκευση και επικοινωνίες	29	
ΣΥΝΟΛΟ		354
ΛΙΒΑΔΕΙΑ	Αλιεία	4
	Διαχείριση ακίνητης περιούσιας, εκμισθώσεις και επιχειρηματικές δραστηριότητες	16
	Δημόσια διοίκηση και άμυνα. υποχρεωτική κοινωνική ασφάλιση	3
	Εκπαίδευση	2
	Υγεία και κοινωνική μέριμνα	10
	Άλλες δραστηριότητες παροχής υπηρεσιών υπέρ του κοινωνικού συνόλου και άλλων υπηρεσιών κοινωνικού ή ατομικού χαρακτήρα	13
	Γεωργία, κτηνοτροφία, θήρα και δασοκομία	14
	Ορυχεία και λατομεία	2
	Μεταποιητικές βιομηχανίες	56
	Παροχή ηλεκτρικού ρεύματος, φυσικού αερίου και νερού	5
	Κατασκευές	8
	Χονδρικό και λιανικό εμπόριο, επισκευή αυτοκίνητων οχημάτων, μοτοσικλετών και ειδών προσωπικής και οικιακής χρήσης	133
	Ξενοδοχεία και εστιατόρια	9
	Ενδιάμεσοι χρηματοπιστωτικοί οργανισμοί	7
Μεταφορές, αποθήκευση και επικοινωνίες	13	
ΣΥΝΟΛΟ		295
ΑΛΙΑΡΤΟΣ	Δημόσια διοίκηση και άμυνα. υποχρεωτική κοινωνική ασφάλιση	1
	Υγεία και κοινωνική μέριμνα	1
	Γεωργία, κτηνοτροφία, θήρα και δασοκομία	5
	Μεταποιητικές βιομηχανίες	5
	Κατασκευές	4
	Χονδρικό και λιανικό εμπόριο, επισκευή αυτοκίνητων οχημάτων, μοτοσικλετών και ειδών προσωπικής και οικιακής χρήσης	16
	Μεταφορές, αποθήκευση και επικοινωνίες	1
ΣΥΝΟΛΟ		33

Πηγή: Infobank Hellastat, (Απογραφή 2015), Επεξεργασία της Ομάδας Μελέτης

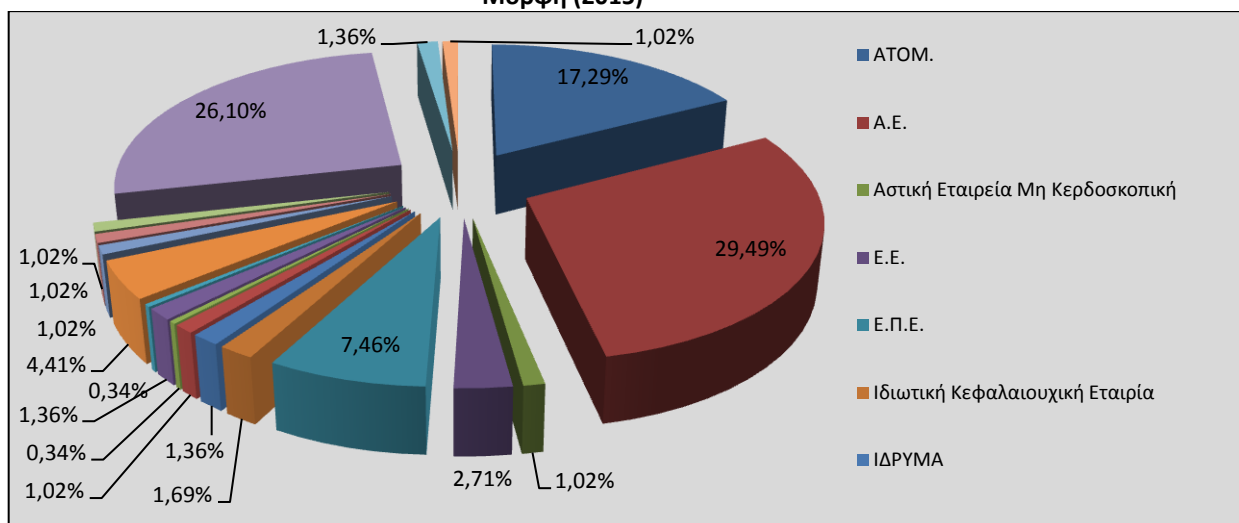


ΔΙΑΓΡΑΜΜΑ Γ.1.3.Λ. 4: Ποσοστιαία Κατανομή των ΣΤΑΚΟΔ στη Δ.Ε. Λεβαδέων (2015)**ΔΙΑΓΡΑΜΜΑ Γ.1.3.Θ. 4: Ποσοστιαία Κατανομή των ΣΤΑΚΟΔ στη Δ.Ε. Θήβας (2015)****ΔΙΑΓΡΑΜΜΑ Γ.1.3.Α. 3: Ποσοστιαία Κατανομή των ΣΤΑΚΟΔ στη Δ.Ε. Αλιάρτου (2015)**

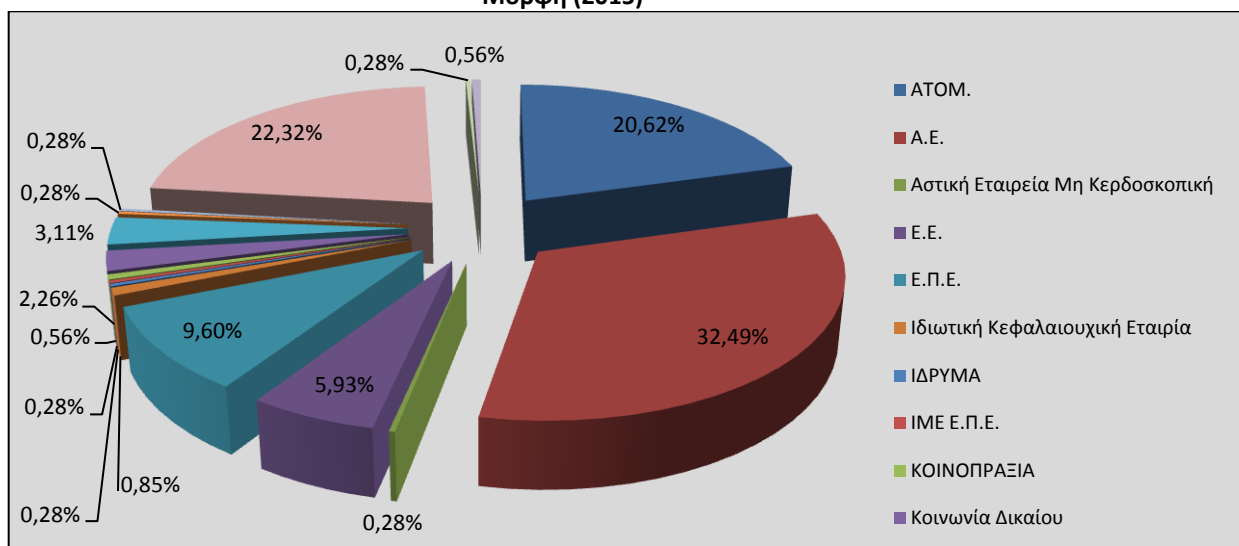
Πηγή: Infobank Hellastat, (Απογραφή 2015), Επεξεργασία της Ομάδας Μελέτης



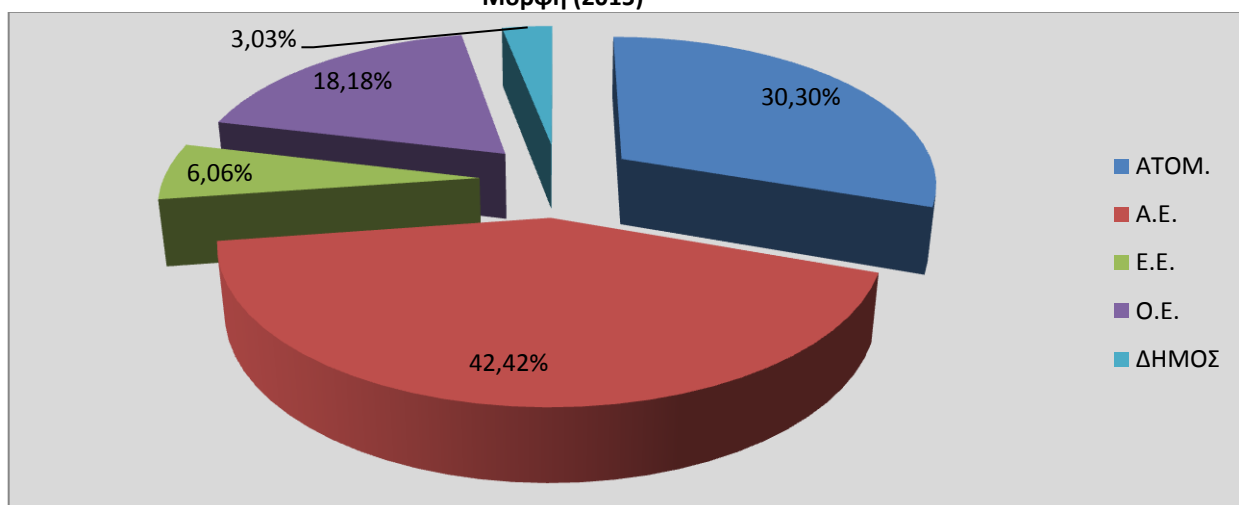
ΔΙΑΓΡΑΜΜΑ Γ.1.3.Λ. 5: Ποσοστιαία κατανομή των επιχειρήσεων στη Δ.Ε. Λεβαδέων κατά Νομική Μορφή (2015)



ΔΙΑΓΡΑΜΜΑ Γ.1.3.Θ. 5: Ποσοστιαία κατανομή των επιχειρήσεων στη Δ.Ε. Θήβας κατά Νομική Μορφή (2015)



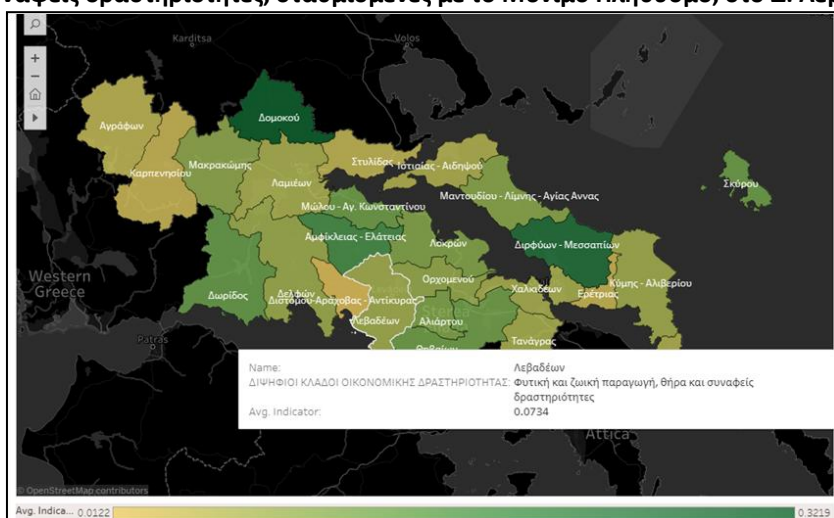
ΔΙΑΓΡΑΜΜΑ Γ.1.3.Α. 4: Ποσοστιαία κατανομή των επιχειρήσεων στη Δ.Ε. Αλιάρτου κατά Νομική Μορφή (2015)



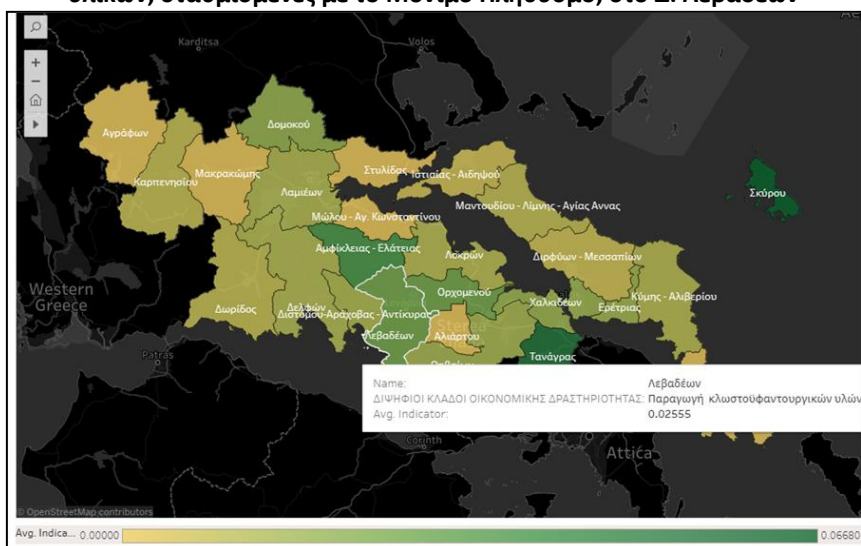
Πηγή: Infobank Hellastat, (Απογραφή 2015), Επεξεργασία της Ομάδας Μελέτης



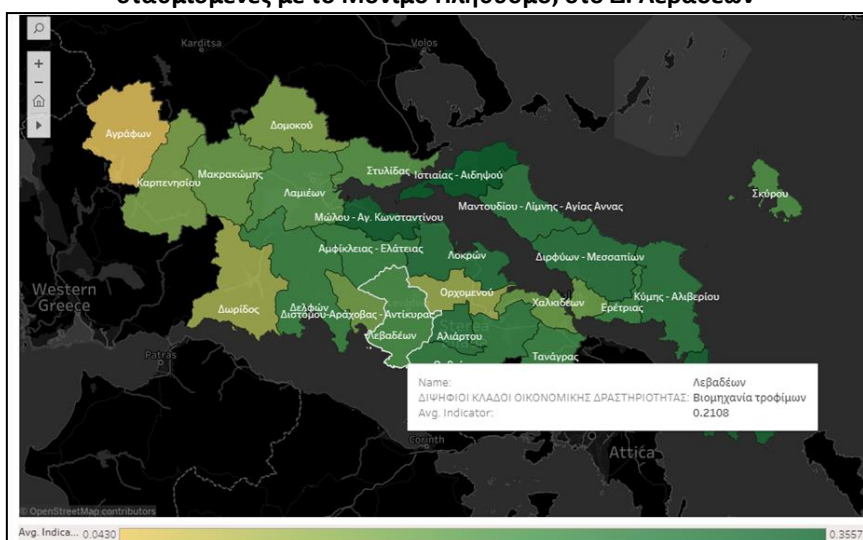
ΧΑΡΤΗΣ Γ.1.3.Λ. 1: Επιχειρήσεις που δραστηριοποιούνται στη φυτική και ζωική παραγωγή-θήρα και συναφείς δραστηριότητες, σταθμισμένες με το Μόνιμο Πληθυσμό, στο Δ. Λεβαδέων



ΧΑΡΤΗΣ Γ.1.3.Λ. 2: Επιχειρήσεις που δραστηριοποιούνται στην Παραγωγή κλωστοϋφαντουργικών υλικών, σταθμισμένες με το Μόνιμο Πληθυσμό, στο Δ. Λεβαδέων



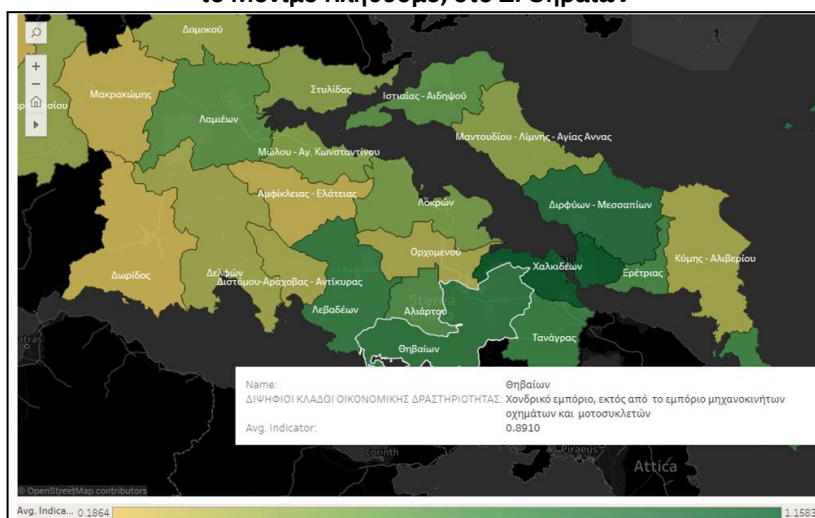
ΧΑΡΤΗΣ Γ.1.3.Λ. 3: Επιχειρήσεις που δραστηριοποιούνται στη Βιομηχανία Τροφίμων, σταθμισμένες με το Μόνιμο Πληθυσμό, στο Δ. Λεβαδέων



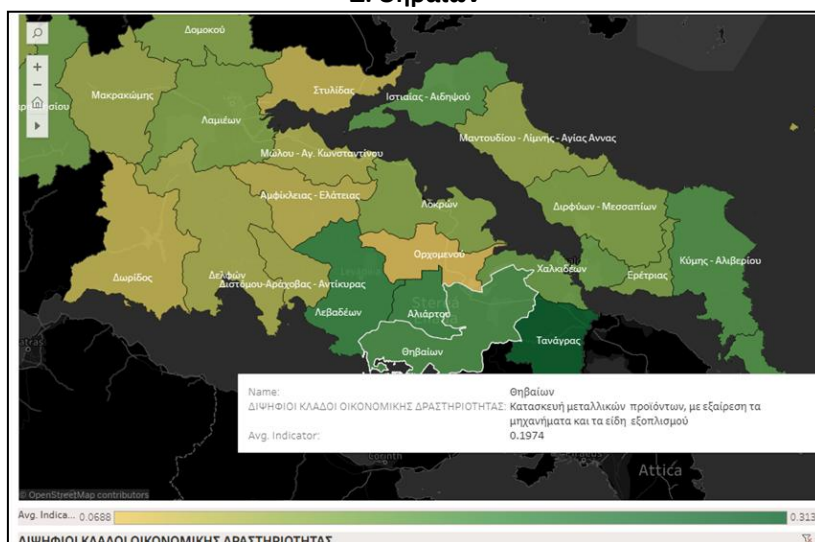
Πηγή: Εθνικό Ινστιτούτο Εργασίας και Ανθρώπινου Δυναμικού (ΕΙΕΑΔ)



ΧΑΡΤΗΣ Γ.1.3.Θ. 1: Επιχειρήσεις που δραστηριοποιούνται στο Χονδρικό Εμπόριο, σταθμισμένες με το Μόνιμο Πληθυσμό, στο Δ. Θηβαίων



ΧΑΡΤΗΣ Γ.1.3.Θ. 2: Επιχειρήσεις που δραστηριοποιούνται στη Κατασκευή μεταλλικών προϊόντων – με εξαίρεση τα μηχανήματα και τα είδη εξοπλισμού, σταθμισμένες με το Μόνιμο Πληθυσμό, στο Δ. Θηβαίων

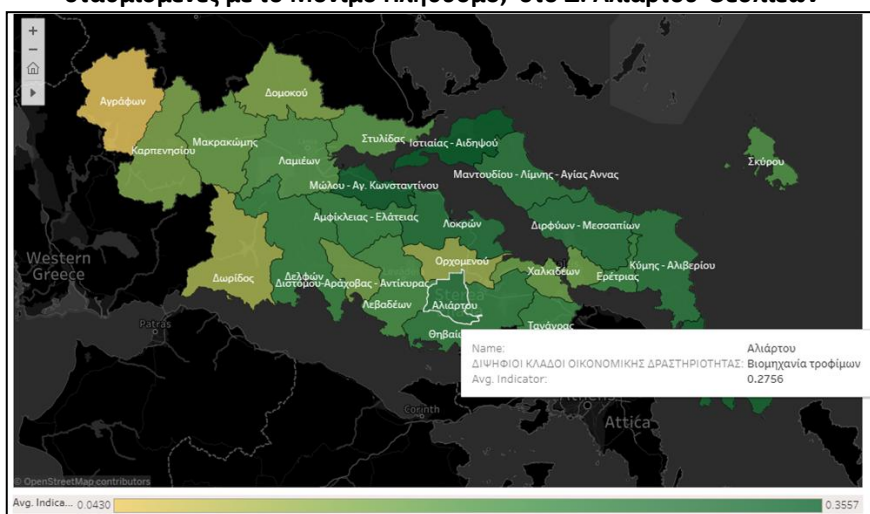


ΧΑΡΤΗΣ Γ.1.3.Θ. 3: Επιχειρήσεις που δραστηριοποιούνται στην Κατασκευή προϊόντων από ελαστικό (καουτσούκ) και πλαστικές ύλες, σταθμισμένες με το Μόνιμο Πληθυσμό, στο Δ. Θηβαίων

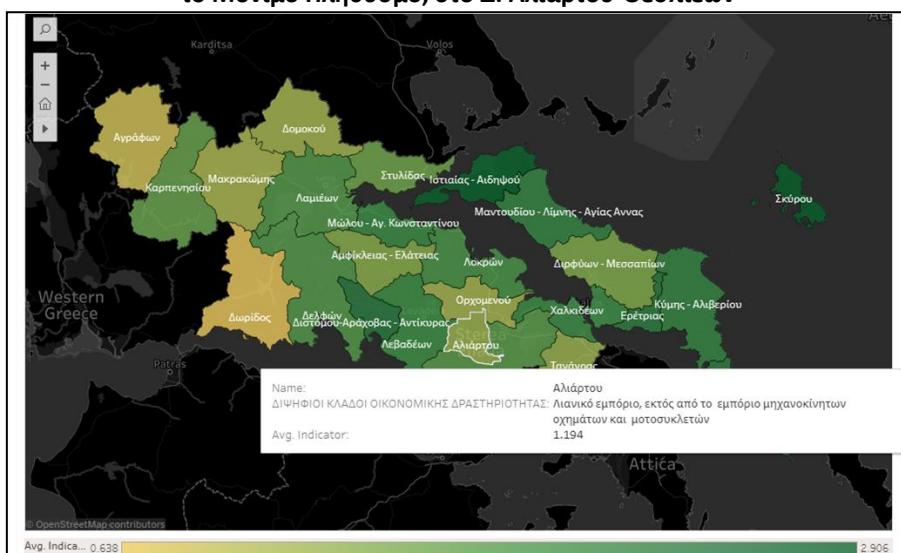


Πηγή: Εθνικό Ινστιτούτο Εργασίας και Ανθρώπινου Δυναμικού (ΕΙΕΑΔ)

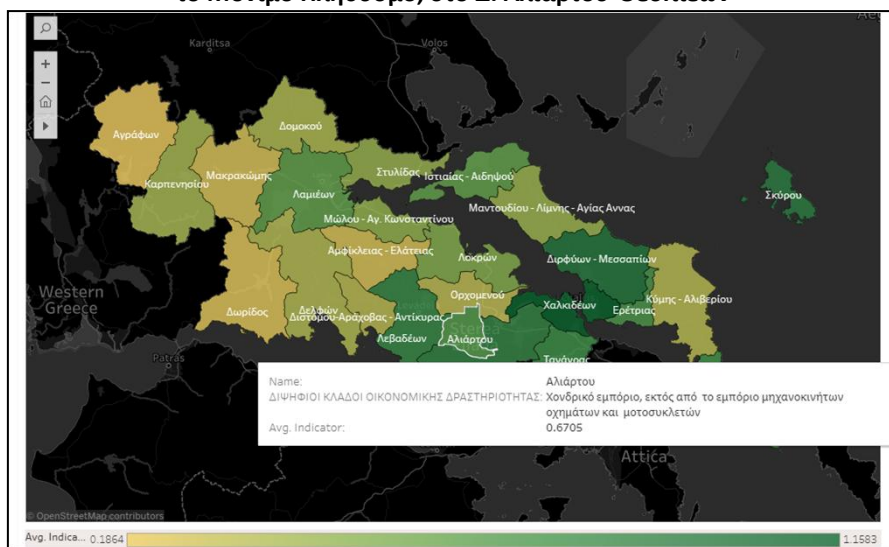
ΧΑΡΤΗΣ Γ.1.3.Α. 1: Επιχειρήσεις που δραστηριοποιούνται στη Βιομηχανία Τροφίμων, σταθμισμένες με το Μόνιμο Πληθυσμό, στο Δ. Αλιάρτου-Θεσπιέων



ΧΑΡΤΗΣ Γ.1.3.Α. 2: Επιχειρήσεις που δραστηριοποιούνται στο Λιανικό Εμπόριο, σταθμισμένες με το Μόνιμο Πληθυσμό, στο Δ. Αλιάρτου-Θεσπιέων



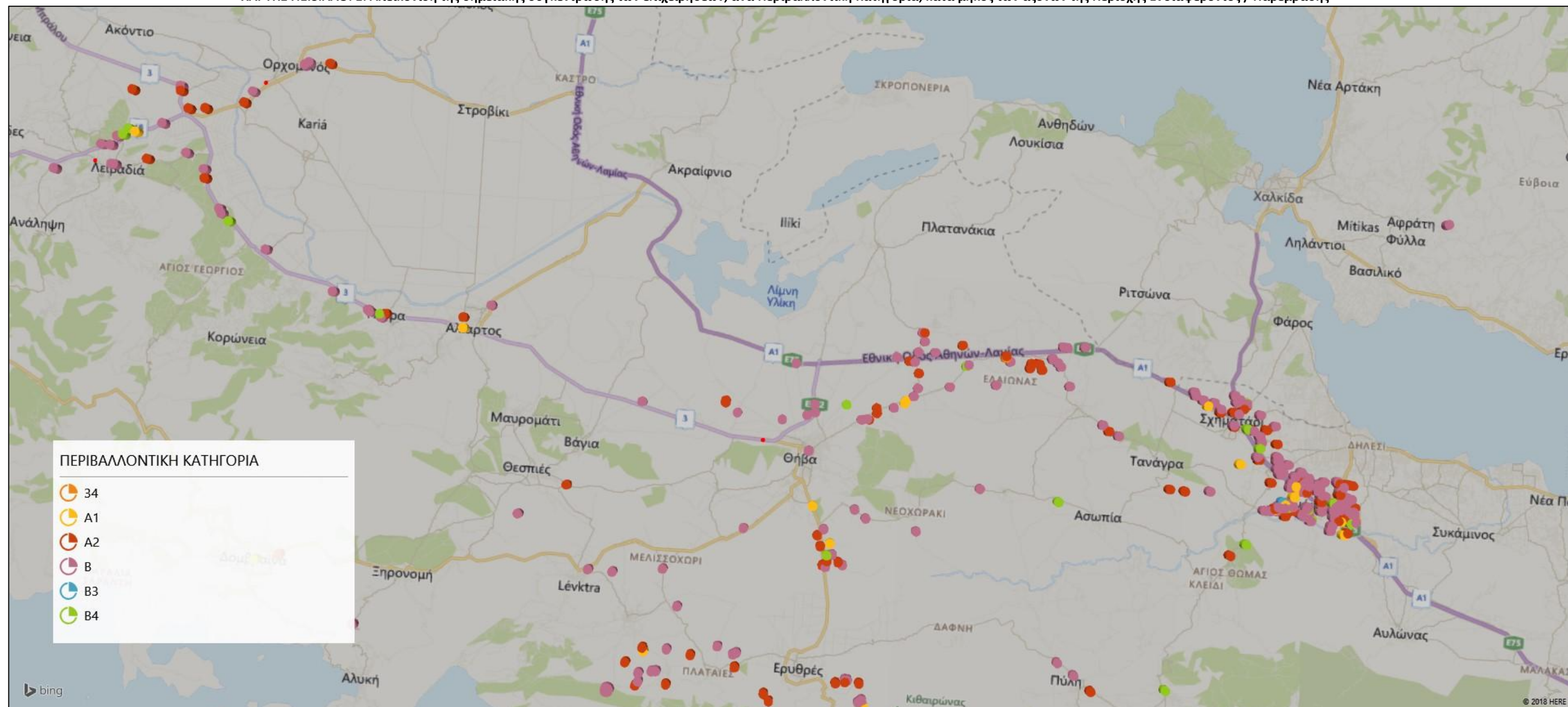
ΧΑΡΤΗΣ Γ.1.3.Α. 3: Επιχειρήσεις που δραστηριοποιούνται στο Χονδρικό Εμπόριο, σταθμισμένες με το Μόνιμο Πληθυσμό, στο Δ. Αλιάρτου-Θεσπιέων



Πηγή: Εθνικό Ινστιτούτο Εργασίας και Ανθρώπινου Δυναμικού (ΕΙΕΑΔ)



ΧΑΡΤΗΣ Γ.1.3.ΛΑΘ. 1: Απεικόνιση της σημειακής συγκέντρωσης των επιχειρήσεων, ανά Περιβαλλοντική Κατηγορία, κατά μήκος των αξόνων της Περιοχής Ενδιαφέροντος / Παρέμβασης



Πηγή: Παρατηρητήριο Περιβάλλοντος Π.Ε. Βοιωτίας



Γ.1.4. ΚΟΙΝΩΝΙΚΟΣ ΕΞΟΠΛΙΣΜΟΣ – ΚΟΙΝΩΝΙΚΕΣ ΙΔΙΑΙΤΕΡΟΤΗΤΕΣ

Ενδεικτικά: συνοπτική περιγραφή της πορείας εξέλιξης των κοινωνικών χαρακτηριστικών της Περιοχής Παρέμβασης και της κατάστασης που διαμορφώνεται σήμερα με αναφορά στην κοινωνική διαστρωμάτωση και ειδικότερα σε θέματα όπως η ανεργία, η φτώχεια, οι ευπαθείς κοινωνικές ομάδες και οι λειτουργούσες κοινωνικές δομές-υπηρεσίες.

Εντοπισμός των κυριότερων σχετικών ιδιαιτεροτήτων ή προβλημάτων, προκλήσεων και δυνατοτήτων που εντοπίζονται στην Περιοχή Παρέμβασης

Τα επιμέρους κοινωνικά χαρακτηριστικά προσεγγίζονται με βάση τα στοιχεία απογραφής ΕΛΣΤΑΤ 2011 για ευάλωτες ηλικιακές ομάδες πληθυσμού ή και ομάδες με ειδικά χαρακτηριστικά καθώς και με βάση ωφελούμενους από τις κοινωνικές υπηρεσίες και δομές ή και ειδικά προγράμματα για την αντιμετώπιση των επιπτώσεων της οικονομικής κρίσης.

Η περίπτωση της Λιβαδειάς : Στο Δήμο Λεβαδέων, η αναλογία του πληθυσμού 65+ ετών επί του συνολικού πληθυσμού είναι 20,44%, με λίγο χαμηλότερες τιμές στην αστική περιοχή 15,43% και στην Άμεση Διαδημοτική Περιοχή Εφαρμογής 17,72%. Εντός όμως της Άμεσης Διαδημοτικής Περιοχής Εφαρμογής, εντοπίζεται ζώνη στο κέντρο της παλιάς πόλης με ΑΤ που εμφανίζουν αναλογία του πληθυσμού 65+ ετών επί του συνολικού πληθυσμού μεγαλύτερη από εκείνη του Δήμου. Σύμφωνα με πρόσφατα στοιχεία, για την κάλυψη των αναγκών της ομάδας ηλικιών 65+, ο Δήμος Λεβαδέων λειτουργεί ένα ΚΑΠΗ στην αστική περιοχή (300 ωφελούμενοι) και ένα ΚΑΠΗ στην ΔΕ Δαύλειας (106 ωφελούμενοι).

Επίσης λειτουργεί το πρόγραμμα «Βοήθεια στο Σπίτι» με 238 ωφελούμενους (εκ των οποίων 20 στην αφορούν στην αστική περιοχή της Λιβαδειάς). Η αναλογία του πληθυσμού 0 έως 4 ετών επί του συνολικού πληθυσμού, στο Δήμο Λεβαδέων είναι 5,16% με την αστική περιοχή να εμφανίζει λίγο υψηλότερο ποσοστό 5,83% και την Άμεση Διαδημοτική Περιοχή Εφαρμογής χαμηλότερο 4,98%. Ειδικότερα εντός της Άμεσης Διαδημοτικής Περιοχής Εφαρμογής, εντοπίζεται ζώνη στο κέντρο και το νότιο τμήμα της παλιάς πόλης με ΑΤ που εμφανίζουν αναλογία του πληθυσμού 0 έως 4 ετών επί του συνολικού πληθυσμού χαμηλότερη από εκείνη του Δήμου.

Σύμφωνα με πρόσφατα στοιχεία, για την κάλυψη των αναγκών της ομάδας ηλικιών 0 έως 4 ετών, ο Δήμος Λεβαδέων λειτουργεί δυο βρεφονηπιακούς και τέσσερις παιδικούς σταθμούς (πίνακας Γ.1.4.Λ.1). Με απόφαση του Δημοτικού Συμβουλίου 30 οικογένειες απαλλάσσονται ή καταβάλουν μειωμένα μηνιαία τροφεία για την φιλοξενία των παιδιών, με βάση το εισόδημα και την οικογενειακή τους κατάσταση. Από τις 30 ωφελούμενες οικογένειες οι 12 εξυπηρετούνται από ένα βρεφονηπιακό και έναν παιδικό σταθμό, που χωροθετούνται εντός της Άμεσης Διαδημοτικής Περιοχής Εφαρμογής. Επίσης στον Δήμο Λεβαδέων, λειτουργεί Κέντρο Κοινότητας με αριθμό μελών 910 (ΚΕΑ), 68 (εθελοντισμός), 34 (μειωμένα δημοτικά τέλη) και 44 (Ρομά).

Οι εξυπηρετούμενοι δικαιούχοι προνοιακών επιδομάτων στον Δήμο Λεβαδέων είναι 432 άτομα, ενώ εντός της Άμεσης Διαδημοτικής Περιοχής Εφαρμογής ο Δήμος Λεβαδέων λειτουργεί Δομή παροχής συσσιτίου με 65 ωφελούμενους, Κοινωνικό Παντοπωλείο με 304 ωφελούμενους και Κοινωνικό Φαρμακείο με 98 ωφελούμενους.

Η περίπτωση της Θήβας : Ο δείκτης εξάρτησης (ηλικιωμένοι και παιδιά προς παραγωγικές



ηλικίες) είναι μικρότερος (Δήμος: 40,10, ΔΕ Θηβαίων: 42,71%) από εκείνον της ΠΕ Βοιωτίας (51,30) και της ΠΣΤΕ (56,88). Ο δείκτης γήρανσης (ηλικιωμένοι προς παραγωγικές ηλικίες) στο Δήμο είναι μικρότερος (121,77) από εκείνον της ΠΕ Βοιωτίας (135,13) και της ΠΣΤΕ (161,80).

Οι κοινωνικές υπηρεσίες που παρέχει ο Δήμος και οι συναφείς κοινωνικές υποδομές έχουν ως εξής:

Υπηρεσίες Υγείας:

Γραφείο Υγείας: Συμμετέχει στις ενημερώσεις του ΚΕΕΛΠΝΟ για την καταπολέμηση της ελονοσίας και παρέχει βοήθεια σε προγράμματα καταπολέμησης των κουνουπιών.

Η περιοχή του Δήμου Θηβαίων από άποψη νοσοκομειακής περίθαλψης εξυπηρετείται από το Νοσοκομείο Θήβας. Σε όλες τις Δημοτικές Ενότητες υπάρχουν αγροτικά ή περιφερειακά ιατρεία.

Υπηρεσίες Πρόνοιας

Γραφείο Κοινωνικής Πρόνοιας:

Χορηγεί βιβλιάρια ιατροφαρμακευτικής περίθαλψης σε ανασφάλιστους και οικονομικά αδύνατους πολίτες. Ο έλεγχος των δικαιολογητικών διενεργείται από ειδική Επιτροπή Κοινωνικής Αρωγής η οποία συγκροτείται με απόφαση Δημάρχου. Η έκδοση και θεώρηση των βιβλιαρίων ανέρχεται περί τα 400 το χρόνο.

Εξυπηρετούνται οι δικαιούχοι των προνοιακών επιδομάτων και Α.Μ.Ε.Α. Χορηγούνται πιστοποιητικά οικονομικής αδυναμίας.

Εποπτεύονται φιλανθρωπικά σωματεία και ιδρύματα.

Χορηγούνται άδειες ίδρυσης και λειτουργίας Μονάδων Φροντίδας Προσχολικής Αγωγής και Διαπαιδαγώγησης από φορείς ιδιωτικού δικαίου.

Συγκροτείται πρωτοβάθμια επιτροπή με απόφαση Δημάρχου η οποία εξετάζει της όρους και της προδιαγραφές για την χορήγηση της άδειας.

Διενεργούνται κατ' οίκον κοινωνικές έρευνες όπου παρέχετε υποστηρικτική βοήθεια, προκειμένου οι δικαιούχοι να ενταχθούν στο πρόγραμμα απροστάτευτων παιδιών.

Κοινωνική Οικονομία

Ο Δήμος Θηβαίων λαμβάνοντας υπ' όψιν την πρωτοφανή οικονομική κρίση και την αύξηση των κοινωνικών προβλημάτων, σχεδίασε και ίδρυσε το Δημοτικό Κοινωνικό Παντοπωλείο, ως ενεργή δράση άσκησης Κοινωνικής Πολιτικής για την καταπολέμηση της φτώχειας. Το Κοινωνικό Παντοπωλείο μέχρι σήμερα εξυπηρετεί 50 δικαιούχους ανά τακτά χρονικά διαστήματα, από προσφορές επιχειρήσεων της περιοχής και πολιτών. Για το σκοπό αυτό έχουν τοποθετηθεί στα Σούπερ Μάρκετ του Δήμου καλάθια με την ένδειξη «Κοινωνικό Παντοπωλείο Δήμου Θηβαίων», όπου συγκεντρώνονται τρόφιμα και άλλα είδη.

Ο Δήμος Θηβαίων, μέσω του γραφείου Κοινωνικής Πρόνοιας, έλαβε την απόφαση να γίνει φορέας υλοποίησης στο πρόγραμμα διανομής τροφίμων σε άπορα άτομα ορεινών και μειονεκτικών περιοχών του Δήμου Θηβαίων που υλοποιεί το Υπουργείο Αγροτικής



Ανάπτυξης.**Ιατροκοινωνικό Κέντρο Φροντίδας για Τσιγγάνους (ΔΗΚΕΘ)**

Στη δομή απασχολούνται δύο (2) άτομα με Σύμβαση Εργασίας Ιδιωτικού Δικαίου ορισμένου Χρόνου ειδικοτήτων Κοινωνιολόγου και Επισκέπτη Υγείας, ενώ τρία (3) άτομα ειδικοτήτων Ψυχολόγου, Ιατρού και διαμεσολαβητή απασχολούνται με Σύμβαση Έργου. Φυσικό αντικείμενο αποτελεί η λειτουργία δομής παροχής ιατροκοινωνικής φροντίδας για 395 Έλληνες Τσιγγάνους που κατοικούν στο Δήμο Θηβαίων. Μέσω του Ιατροκοινωνικού Κέντρου προωθείται η πρωτοβάθμια φροντίδα υγείας και η κοινωνική προστασία των Ελλήνων τσιγγάνων με απώτερο στόχο την κοινωνική της ενσωμάτωση.

Προσδοκάται ότι η λειτουργία του Ιατροκοινωνικού Κέντρου, θα συμβάλλει ουσιαστικά στη βελτίωση των συνθηκών διαβίωσης του πληθυσμού των Τσιγγάνων της περιοχής, στην εξάλειψη φαινομένων ειδικής νοσηρότητας μεταξύ του πληθυσμού των τσιγγάνων (αλκοολισμός, φυματίωση, μεταδοτικά νοσήματα κλπ.), στην προαγωγή της κοινωνικής προστασίας, στη σταδιακή της ένταξη στον κοινωνικό ιστό της περιοχής και στην άρση της επιφυλακτικότητάς της για οτιδήποτε οι ίδιοι, λανθασμένα, θεωρούν ως συμβατική υποχρέωση συμμόρφωσης της κανόνες και υποχρεώσεις της οργανωμένης κοινωνικής συμβίωσης.

Πρόγραμμα Βοήθεια στο Σπίτι

Η ΔΗ.Κ.Ε.Θ. υλοποιεί το πρόγραμμα «Βοήθεια στο Σπίτι»-«Κοινωνική Μέριμνα», με τη λειτουργία έξι (6) δομών και την εξυπηρέτηση 350 ατόμων (μοναχικών – ηλικιωμένων – ΑμΕΑ).

ΚΑΠΗ (ΔΟΘ)

Στο Δήμο Θηβαίων λειτουργούν ΚΑΠΗ στην δημοτική ενότητα Θηβαίων και Βαγίων και παρέχουν φροντίδα σε 1100 άτομα τρίτης ηλικίας. Στο πλαίσιο της λειτουργίας της παρέχονται τα εξής:

- Διοργάνωση ψυχαγωγικών και επιμορφωτικών εκδρομών σύμφωνα με της ανάγκες των ηλικιωμένων (θεατρικές παραστάσεις, επισκέψεις μουσείων κλπ)
- Ανάπτυξη προγραμμάτων προληπτικής ιατρικής (μέτρησης σακχάρου – χοληστερίνης – αρτηριακής πίεσης – οστεοπόρωσης)
- Πρόγραμμα θερινών λουτρών της καλοκαιρινούς μήνες
- Εφαρμογή προγράμματος γυμναστικής στην Τρίτη ηλικία
- Διοργάνωση ψυχαγωγικών εκδηλώσεων πχ. Εορτασμός Παγκόσμιας Ημέρας Τρίτης Ηλικίας.
- Συνδιοργάνωση εκδηλώσεων με τοπικούς και Κοινωνικούς Φορείς πχ. Παγκόσμια Ημέρα ΑΜΕΑ
- -Παροχή υποστηρικτικής βοήθειας στους ηλικιωμένους και τις οικογένειές τους .
- Συνεργασία με το πρόγραμμα «Βοήθεια στο Σπίτι».



Οι δράσεις των ΚΑΠΗ είναι:

- Η ομάδα αλληλεγγύης πραγματοποιεί επισκέψεις κατ' οίκον σε άτομα με ειδικές ανάγκες.
- Πραγματοποιούνται εκδρομές-εκδηλώσεις.
- Υπάρχει πρόγραμμα γυμναστικής τουλάχιστον 2 φορές την εβδομάδα για όλα τα μέλη.
- Χορωδία.

Βρεφονηπιακοί – Παιδικοί Σταθμοί

Στο Δήμο Θηβαίων λειτουργούν 2 παιδικοί σταθμοί, στη Θήβα και στα Βαγιά και φιλοξενούν 150 – 180 νήπια. Και οι δυο Παιδικοί Σταθμοί συμμετείχαν στο πρόγραμμα της ΕΕΤΑΑ «Εναρμόνιση οικογενειακής ζωής» από το οποίο εξασφαλίστηκε χρηματοδότηση 118.800,00 ευρώ. Στο πλαίσιο της λειτουργίας τους :

- Διοργανώθηκαν εορταστικές εκδηλώσεις και δόθηκαν δώρα στα νήπια.
- Διοργανώθηκαν συναντήσεις εκπαιδευτικού προσωπικού και γονέων
- Καθ όλη τη διάρκεια του 2011 -2012 λειτούργησαν ομαλά προσφέροντας υψηλό επίπεδο υπηρεσιών (διαπαιδαγώγηση με χρήση σύγχρονου επιστημονικού υλικού, καλή διατροφή κλπ).

Εκπαίδευση

Στον τομέα της εκπαίδευσης, ο Δήμος, μέσω του αρμόδιου τμήματος Παιδείας αλλά και των σχολικών επιτροπών μεριμνά για την απρόσκοπτη λειτουργία των σχολείων. Συγκεκριμένα μεριμνά για μια σειρά θεμάτων της, για τη συντήρηση και βελτίωση των υλικοτεχνικών υποδομών των σχολικών μονάδων, τη μεταφορά 1000 περίπου μαθητών από τον τόπο κατοικίας της στη σχολική μονάδα και αντιστρόφως κ.ά.

Οι υποδομές εκπαίδευσης που λειτουργούν στην περιοχή του Δήμου Θηβαίων περιλαμβάνουν:

- 22 Νηπιαγωγεία εκ των οποίων 11 στη Θήβα και από ένα σε Νεοχωράκι, Ελεώνα, Ύπατο, Βάγια, Καπαρέλλι, Πλαταιές, Μελισσοχώρι, Ελλοπία, Ξηρονομή, Δομβραίνα , Χόστια
- 21 Δημοτικά σχολεία εκ των οποίων 9 στη Θήβα, 2 στη Βάγια και από ένα στο Νεοχωράκι, Ελεώνας, Ύπατο, Καπαρέλλι, Πλαταιές, Λεύκτρα , Ελλοπία, Ξηρονομή, Δομβραίνα , Χόστια
- 8 Γυμνάσια εκ των οποίων 5 στη Θήβα και από ένα Βάγια, Καπαρέλλι,, Δομβραίνα
- 8 Λύκεια εκ των οποίων 5 στη Θήβα και από ένα Βάγια, Καπαρέλλι,, Δομβραίνα
- ΕΕΕΕΚ Θήβας

Επίσης υπάρχουν 4 σχολικά κτίρια κλειστά

Υπενθυμίζεται, επίσης, και το Τμήμα του ΤΕΙ που έχει ήδη αναφερθεί στο τμήμα



«Ερευνητικές υποδομές» του παρόντος, πιο πάνω.

Η περίπτωση της Αλιάρτου : Η αναλογία του πληθυσμού 65+ ετών επί του συνολικού πληθυσμού στην αστική περιοχή (15.81%), είναι χαμηλότερη συγκριτικά με το Δήμο Αλιάρτου – Θεσπιέων (21,04%) και εντός της αστικής περιοχής δεν καταγράφονται ΑΤ με τιμή μεγαλύτερη από εκείνη του Δήμου. Στο Δήμο Αλιάρτου-Θεσπιέων λειτουργεί μέσω της Δημοτικής Κοινοφελής Επιχείρησης ένας (1) βρεφονηπιακός σταθμός, στον οποίον φιλοξενούνται βάσει αδείας 22 βρέφη.

Η δομή φιλοξενεί βρέφη μέσω του προγράμματος "Εναρμόνιση Οικογενειακής και επαγγελματικής Ζωής". Επίσης εντός των διοικητικών ορίων του Δήμου λειτουργούν ως υπηρεσία του και δύο (2) δομές φιλοξενίας νηπίων. Συγκεκριμένα ο "Παιδικός Σταθμός Αλιάρτου" (βάσει αδείας δυναμικότητας 50 νηπίων ηλικίας από 2,5 ετών έως την ηλικία εγγραφής στην υποχρεωτική εκπαίδευση) σήμερα φιλοξενεί 28 νήπια και ο "Παιδικός Σταθμός Θεσπιέων – Δ.Δ. Μαυρομματίου" (βάσει αδείας δυναμικότητας 25 νηπίων ηλικίας από 2,5 ετών έως την ηλικία εγγραφής στην υποχρεωτική εκπαίδευση) σήμερα φιλοξενεί 16 νήπια. Και οι δυο δομές φιλοξενούν νήπια μέσω του προγράμματος "Εναρμόνιση Οικογενειακής και επαγγελματικής Ζωής". Με απόφαση του Διοικητικού Συμβουλίου και της Οικονομικής Επιτροπής αντίστοιχα και για τις τρεις δομές έχουν καθοριστεί κοινωνικά και οικονομικά κριτήρια σχετικά με την καταβολή τροφείων. Αξίζει να σημειωθεί ότι διατίθενται άδειες ίδρυσης και λειτουργίας σύμφωνα με το πρόσφατα Π.Δ. 99/2017. Επιπροσθέτως, στο Δήμο Αλιάρτου – Θεσπιέων, λειτουργεί Κέντρο Κοινότητας με αριθμό εργαζομένων 3 άτομα (1 άτομο ΤΕ κοινωνική λειτουργός, 1 ΠΕ Ψυχολόγος, και 1 άτομο βοηθητικό προσωπικό) και η δομή, στον ένα χρόνο λειτουργίας, έχει εξυπηρετήσει περισσότερο από 150 άτομα. Στο Δήμο Αλιάρτου– Θεσπιέων δεν λειτουργεί Δομή παροχής συσσιτίου, λειτουργεί όμως Κοινωνικό Παντοπωλείο με 150 ωφελούμενους και η λειτουργία του στηρίζεται στην εθελοντική εργασία.

Όσον αφορά στην ακραία φτώχεια, οι ωφελούμενοι του Ταμείου Ευρωπαϊκής Βοήθειας προς τους Απόρους (ΤΕΒΑ) που ταυτόχρονα είναι και δικαιούχοι του Κοινωνικού Εισοδήματος Αλληλεγγύης (ΚΕΑ), ανέρχονται σε επίπεδο Π.Ε. σε 4.927 άτομα, ή σε ποσοστό περίπου 4,2% το οποίο συγκρινόμενο με άλλες περιοχές της χώρας κρίνεται ιδιαίτερα υψηλό (Πίνακας και διάγραμμα Γ.1.4.ΛΑΘ.1).

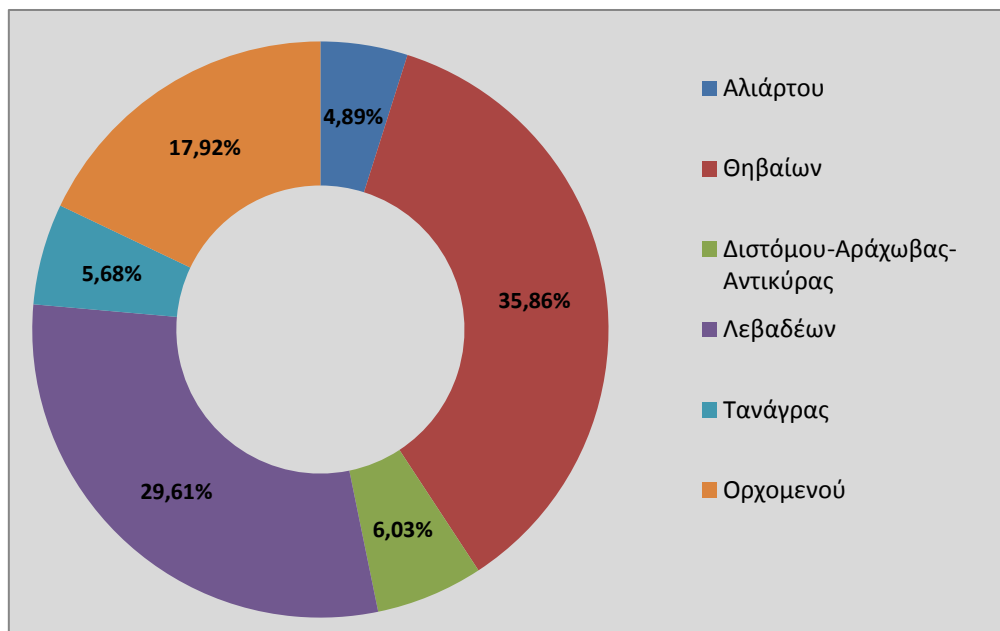
Συγκεκριμένα, σύμφωνα με το ακόλουθο Διάγραμμα, οι ωφελούμενοι του Τ.Ε.Β.Α. στο Δήμο Θηβαίων αποτελούν το 35,86% περίπου του συνόλου των ωφελουμένων του ΤΕΒΑ στην Π.Ε. Βοιωτίας, ενώ λίγο λιγότεροι από ένα στους τρεις βρίσκονται στο Δήμο Λεβαδέων. Τα μικρότερα ποσοστά ωφελουμένων Τ.Ε.Β.Α. εντοπίζονται στους Δήμους Τανάγρας και Αλιάρτου. Παρόλα αυτά η Περιοχή Παρέμβασης της Διαδημοτικής Ο.Χ.Ε. των Δήμων Λεβαδέων, Θηβαίων, Αλιάρτου - Θεσπιέων φιλοξενεί περίπου το 70% του συνόλου των Ωφελούμενων Τ.Ε.Β.Α. της Π.Ε. Βοιωτίας.



Γ.1.4.ΛΑΘ 1: Απεικόνιση του αριθμού των αιτούντων και των ωφελουμένων ΤΕΒΑ στην Περιοχή Παρέμβασης

Δήμος	Αριθμός Αιτήσεων	Συνολικός Αριθμός Ωφελουμένων ΤΕΒΑ
Αλιάρτου – Θεσπιέων	105	241
Θηβαίων	784	1.767
Διστόμου-Αράχωβας-Αντικύρας	118	297
Λεβαδέων	627	1.459
Τανάγρας	125	280
Ορχομενού	295	883
ΣΥΝΟΛΟ	2.054	4.927

Πηγή: Σύμπραξη Π.Ε. Βοιωτίας, Τ.Ε.Β.Α., Επεξεργασία της Ομάδας Μελέτης

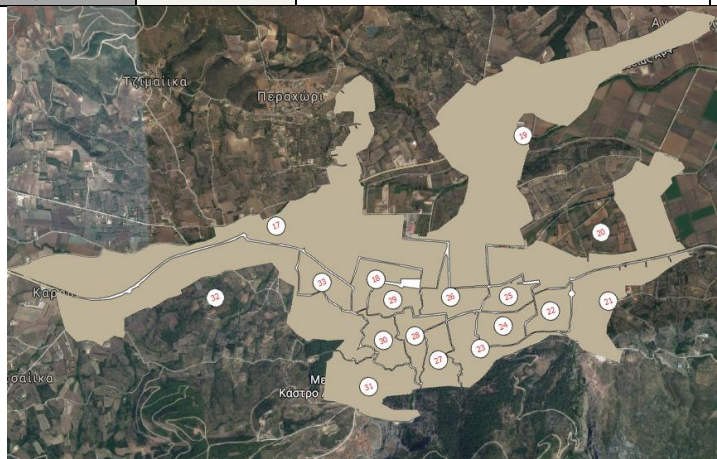
ΔΙΑΓΡΑΜΜΑ Γ.1.4.ΛΑΘ.1: Ποσοστιαία κατανομή του αριθμού των αιτούντων και των ωφελουμένων ΤΕΒΑ στην Περιοχή Παρέμβασης

Πηγή: Σύμπραξη Π.Ε. Βοιωτίας, Τ.Ε.Β.Α., Επεξεργασία της Ομάδας Μελέτης, Σεπτ 2018



ΠΙΝΑΚΑΣ Γ.1.4.Λ. 1: Κοινωνικά χαρακτηριστικά 2011 του Δήμου Λεβαδέων¹⁸¹⁹

Περιοχή / Απογραφικός Τομέας		Μόνιμος πληθυσμός	% πληθυσμού που εγκατέλειψαν την πρωτοβάθμια ή αναλφάβητοι επί του πληθυσμού ηλικίας 14 ετών και άνω	% πληθυσμού 0 έως 4 ετών επί του συνολικού πληθυσμού	% πληθυσμού 65+ ετών επί του συνολικού πληθυσμού
Πόλη Λιβαδειάς	023	1,246	10.39%	4,98%	18,38%
Πόλη Λιβαδειάς	024	1,340	1.92%	5,67%	9,33%
Πόλη Λιβαδειάς	027	1,188	9.79%	3,45%	24,33%
Πόλη Λιβαδειάς	028	902	9.66%	4,88%	28,16%
Πόλη Λιβαδειάς	030	1,184	10.09%	4,31%	23,23%
Πόλη Λιβαδειάς	031	1,387	12.14%	3,60%	18,75%
Πόλη Λιβαδειάς	033	1,450	7.12%	5,86%	12,41%
Πόλη Λιβαδειάς	025	1,278	3.53%	5,63%	14,87%
Πόλη Λιβαδειάς	026	1,014	5.20%	5,33%	19,43%
Πόλη Λιβαδειάς	029	1,249	4.53%	5,92%	13,53%
Πόλη Λιβαδειάς	017	1,434	7.19%	7,81%	10,46%
Πόλη Λιβαδειάς	018	1,333	5.01%	8,70%	9,98%
Πόλη Λιβαδειάς	019	1,199	6.31%	6,67%	15,18%
Πόλη Λιβαδειάς	020	1,124	4.37%	6,76%	9,25%
Πόλη Λιβαδειάς	021	1,111	7.20%	8,37%	13,50%
Πόλη Λιβαδειάς	022	1,388	3.00%	5,76%	10,30%
Πόλη Λιβαδειάς	032	1,504	12.87%	5,39%	17,22%
Πόλη Λιβαδειάς	999	48	8.89%	0,00%	20,83%
Περιαστική περιοχή Δημοτικής Ενότητας Λεβαδέων		1,400	22.63%	4,07%	33,71%
Δημοτική Ενότητα Δαυλείας		1,686	8.60%	3,32%	33,75%
Δημοτική Ενότητα Κορωνείας		3,170	22.32%	3,47%	35,93%
Δημοτική Ενότητα Κυριακίου		2,298	16.42%	4,61%	20,37%
Δημοτική Ενότητα Χαϊρωνείας		1,382	15.10%	2,89%	32,85%
Δήμος Λεβαδέων		31,315	10.67%	5,16%	20,44%
Περιφερειακή Ενότητα Βοιωτίας		117,920	11.36%		
Περιφέρεια Στερεάς Ελλάδας		547,390	10.93%		



Πηγή : ΕΛΣΤΑΤ - Απογραφή πληθυσμού-κατοικιών 2011

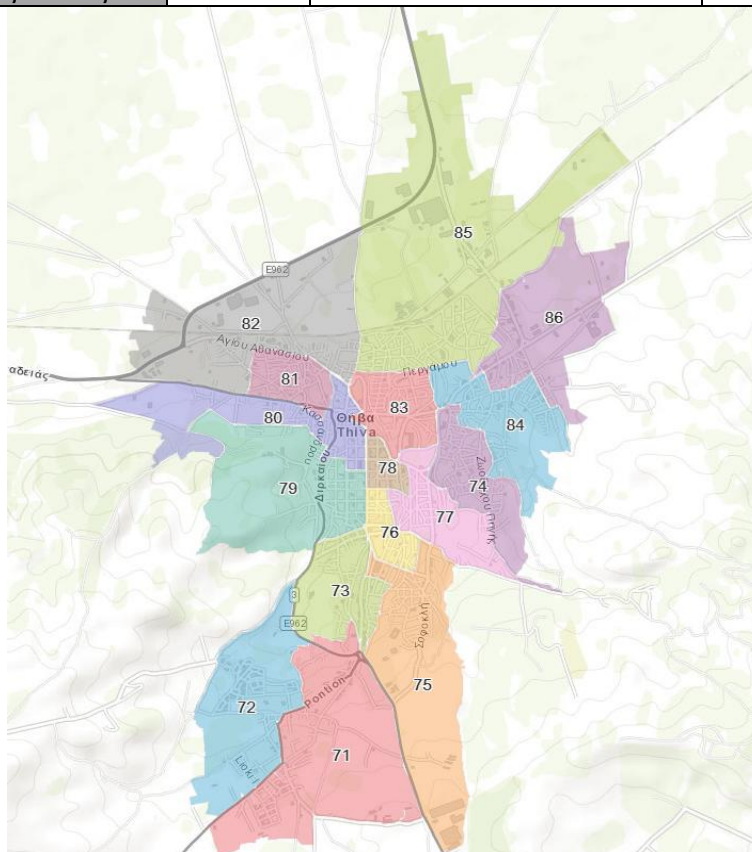
¹⁸ Με χρώμα επισημαίνονται οι Απογραφικοί Τομείς ΕΛΣΤΑΤ 2011, που αντιστοιχίζονται με την Περιοχή Παρέμβασης, κόκκινο στην παλιά πόλη και πράσινο χρώμα στο νεότερο τμήμα στην κεντρική περιοχή

¹⁹ Με κόκκινο, ροζ, ουρανό και μπλε χρώμα κελιού ιεραρχούνται οι τιμές των δεικτών από την χειρότερη έως την καλύτερη συγκριτικά με τις τιμές που καταγράφονται στον Δήμο, στην ΠΕ Βοιωτίας και στην ΠΣΤΕ



ΠΙΝΑΚΑΣ Γ.1.4.Θ. 1: Κοινωνικά χαρακτηριστικά 2011 του Δήμου Θηβαίων²⁰²¹

Περιοχή / Απογραφικός Τομέας	Μόνιμος πληθυσμός	% πληθυσμού 0 έως 4 ετών επί του συνολικού πληθυσμού	% πληθυσμού 65+ ετών επί του συνολικού πληθυσμού
Πόλη Θήβας 074	1.431	5,38%	14,61%
Πόλη Θήβας 076	1.348	7,94%	14,54%
Πόλη Θήβας 077	1.433	6,00%	16,89%
Πόλη Θήβας 078	1.192	5,12%	16,19%
Πόλη Θήβας 080	1.380	6,38%	15,29%
Πόλη Θήβας 081	1.134	4,59%	19,84%
Πόλη Θήβας 083	1.752	4,91%	17,98%
Πόλη Θήβας 084	1.243	5,07%	16,01%
Πόλη Θήβας 071	1.377	5,52%	13,00%
Πόλη Θήβας 072	1.354	4,28%	7,90%
Πόλη Θήβας 073	1.349	7,56%	14,31%
Πόλη Θήβας 075	1.301	7,07%	13,37%
Πόλη Θήβας 079	1.524	6,89%	14,57%
Πόλη Θήβας 082	1.415	6,01%	15,48%
Πόλη Θήβας 085	1.840	5,22%	11,25%
Πόλη Θήβας 086	562	4,98%	12,28%
Πόλη Θήβας 999	1.248	0,24%	1,04%
Αστική περιοχή	22.883	5,53%	13,87%
Δήμος Θηβαίων	36.477	4,89%	17,60%
Περιφερειακή Ενότητα Βοιωτίας	117.920		
Περιφέρεια Στερεάς Ελλάδας	547.390		



Πηγή : ΕΛΣΤΑΤ - Απογραφή πληθυσμού-κατοικιών 2011

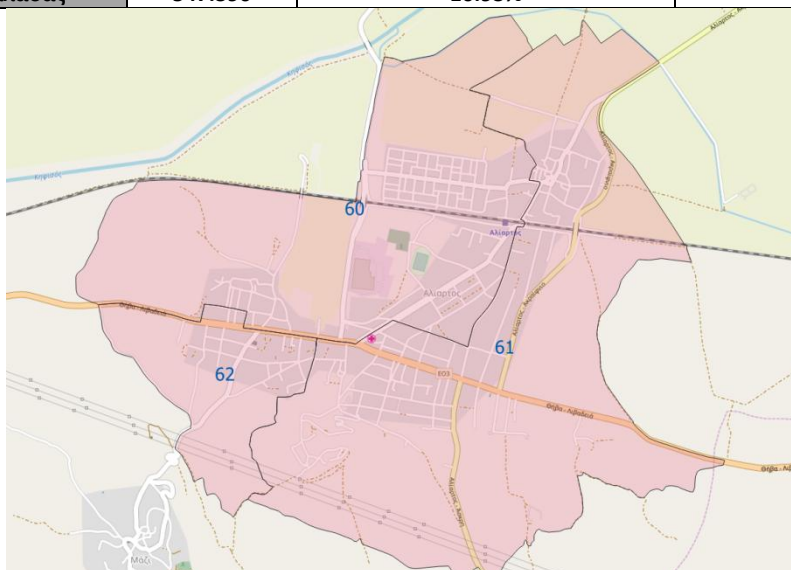
²⁰ Με χρώμα επισημαίνονται οι Απογραφικοί Τομείς ΕΛΣΤΑΤ 2011, που αντιστοιχίζονται με κόκκινο χρώμα στην Διευρυμένη Κεντρική Λειτουργική Ζώνη ΣΟΑΠ και πράσινο χρώμα στις διευρυμένες ζώνες θυλάκων του ΣΟΑΠ στο νοτιοδυτικό τμήμα

²¹ Με κόκκινο, ροζ, ουρανό και μπλε χρώμα κελιού ιεραρχούνται οι τιμές των δεικτών από την χειρότερη έως την καλύτερη συγκριτικά με τις τιμές που καταγράφονται στον Δήμο, στην ΠΕ Βοιωτίας και στην ΠΣΤΕ



ΠΙΝΑΚΑΣ Γ.1.4.Α. 1: Πίνακας Γ.1.4.Α.1 : Κοινωνικά χαρακτηριστικά 2011 του Δήμου Αλιάρτου-Θεσπιέων²²

Περιοχή / Απογραφικός Τομέας		Μόνιμος πληθυσμός	% πληθυσμού που εγκατέλειψαν την πρωτοβάθμια ή αναλφάβητοι επί του πληθυσμού ηλικίας 14 ετών και άνω	% πληθυσμού 0 έως 4 ετών επί του συνολικού πληθυσμού	% πληθυσμού 65+ ετών επί του συνολικού πληθυσμού
Πόλη Αλιάρτου	060	1.671	11,72%	4,79%	17,83%
Πόλη Αλιάρτου	061	1.972	24,28%	5,88%	14,35%
Πόλη Αλιάρτου	062	745	11,15%	6,44%	15,44%
Πόλη Αλιάρτου	999	14	0,00%	0,00%	0,00%
Αστική περιοχή Αλιάρτου		4.402	17,04%	5,54%	15,81%
Περιαστική περιοχή ΔΕ Αλιάρτου		1.692	18,15%	4,08%	15,81%
ΔΕ Θεσπιέων		4.793	12,18%	4,17%	22,68%
Δήμος Αλιάρτου – Θεσπιέων		10.887	15,03%	4,71%	21,04%
Περιφερειακή Ενότητα Βοιωτίας		117.920	11,36%		
Περιφέρεια Στερεάς Ελλάδας		547.390	10,93%		



Πηγή : ΕΛΣΤΑΤ - Απογραφή πληθυσμού-κατοικιών 2011

²² Με χρώμα επισημαίνονται οι Απογραφικοί Τομείς ΕΛΣΤΑΤ 2011, που αντιστοιχίζονται με την Περιοχή Παρέμβασης, κόκκινο στην παλιά πόλη και πράσινο χρώμα στο νεότερο τμήμα στην κεντρική περιοχή



Γ.1.5. ΠΡΟΣΠΕΛΑΣΙΜΟΤΗΤΑ ΚΑΙ ΥΠΟΔΟΜΕΣ ΜΕΤΑΦΟΡΩΝ

Ενδεικτικά: συνοπτική περιγραφή της πορείας εξέλιξης των Μεταφορικών Υποδομών και του Μεταφορικού Προγραμματισμού και Σχεδιασμού και της ενσωμάτωσής τους στο Εθνικό και Διευρωπαϊκό Δίκτυο Μεταφορών.

Εντοπισμός των κυριότερων σχετικών ιδιαιτεροτήτων ή προβλημάτων, προκλήσεων και δυνατοτήτων που εντοπίζονται στην Περιοχή Παρέμβασης

Η Δια-δημοτική Αστική Λειτουργική Περιοχή (ΔΑΛΠ) των Αστικών Κέντρων των Δήμων Λεβαδέων, Θηβαίων και Αλιάρτου – Θεσπιέων συνδέεται με τον διευρωπαϊκό οδικό άξονα Α1 ΠΑΘΕ με τρεις κόμβους, ενώ στο διευρωπαϊκό σιδηροδρομικό άξονα υπάρχουν τρεις ομώνυμοι σταθμοί.

Με βάση τις στρατηγικές κατευθύνσεις του αναθεωρούμενου Περιφερειακού Πλαισίου Χωροταξικού Σχεδιασμού και Αειφόρου Ανάπτυξης (ΠΠΧΣΑΑ) για την Οργάνωση Δικτύων, τα δίκτυα μεταφορικών υποδομών αναπτύσσονται και οργανώνονται με τρόπο, ώστε να επιτυγχάνεται:

- συντονισμός μεταξύ τους με στόχο την αποτελεσματικότερη χρήση των φιλικών περιβαλλοντικά μέσων (σιδηρόδρομος – λιμάνια / θαλάσσιες μεταφορές) και τη μεγαλύτερη προσπελασιμότητα των περιοχών σε διάφορα επίπεδα του χώρου (Μητροπόλεις – πόλεις – πύλες κλπ.)
- άρση της κυκλοφοριακής συμφόρησης, της κατάτμησης των αστικών χώρων και της απομόνωσης περιοχών ώστε σε ορατό χρονικό ορίζοντα όλο τα αστικά κέντρα της περιφέρειας να έχουν ρυθμίσει την διερχόμενη (transit) κυκλοφορία (παρακάμψεις, πλατφόρμες ανταλλαγής και στάθμευση κ.λ.π), οι οικισμοί να έχουν ταχεία πρόσβαση στο κύριο δίκτυο και να έχουν αποκατασταθεί οι περιπτώσεις διάσπασης αστικού χώρου με έργα αισθητικής και λειτουργικής ένταξης.

Για το σιδηροδρομικό δίκτυο προτείνεται η ανάπτυξη Περιφερειακού Σιδηροδρομικού Αστικού και τουριστικού Δικτύου. Ειδικότερα η γραμμή Χαλκίδα – Οινόη – Θήβα – Λιβαδειά – Τιθορέα / Αμφισσα – Λαμία / Στυλίδα – Δομοκός, προτείνεται για να λειτουργήσει ως Τουριστική Γραμμή και για να προωθηθεί η κήρυξη της από το ΥΠΠΟ ως Μνημείο Σιδηροδρομικών Τεχνών.

Επισημαίνεται δε στο ΠΠΧΣΑΑ ότι τα σημεία τομής / συντονισμού των μεταφορικών δικτύων προτείνεται να συνδυάζονται και αναπτύσσονται με τα «αστικά» και τουριστικά κέντρα του οικιστικού δικτύου.

Στην περίπτωση της Δια-δημοτικής Αστικής Λειτουργικής Περιοχής (ΔΑΛΠ) των Αστικών Κέντρων των Δήμων Λεβαδέων, Θηβαίων και Αλιάρτου – Θεσπιέων, σημαντικός είναι ο ρόλος της παλιάς εθνικής οδού Αθηνών – Λαμίας, που αποτελεί συνδετικό γραμμικό άξονα.

Από το εγκεκριμένο, Γενικό Πολεοδομικό Σχέδιο (ΓΠΣ) Λιβαδειάς του 2013, αναδεικνύεται η ανάγκη για βελτίωση της οδικής σύνδεσης «Λιβαδειά – Θήβα», επισημαίνοντας ότι το τμήμα αυτό της παλιάς εθνικής οδού Αθηνών – Λαμίας αποτελεί βασική πύλη εισόδου στην πόλη και στον Δήμο. Τα γεωμετρικά χαρακτηριστικά και κυρίως το πλάτος του δρόμου δεν ανταποκρίνονται στους φόρτους που ο άξονας καλείται να αναλάβει. Στην ίδια κατεύθυνση



και αποσκοπώντας στην βελτίωση της προσβασιμότητας της πόλης της Λιβαδειάς, αλλά και στο σύνολο του Δήμου, προτείνεται η επέκταση του προαστιακού σιδηροδρόμου από την Θήβα έως την πόλη της Λιβαδειάς.

Από το εγκεκριμένο, Γενικό Πολεοδομικό Σχέδιο (ΓΠΣ) Θήβας του 2012, αναδεικνύεται ο σημαντικός υπερτοπικός ρόλος των εξής οδικών αξόνων: ΠΑΘΕ με αναδυόμενο χώρο αναφοράς το νέο κόμβο Θηβών στην Υλίκη, Άξονας «Ελευσίνα – Θήβα – Υλίκη», Άξονας «Θήβα – Λιβαδειά – Δελφοί», Άξονας «Θήβα – Χαλκίδα – Θίσβη». Ενδοδημοτικά, το οδικό δίκτυο οργανώνεται για να εξυπηρετήσει την λειτουργική διασύνδεση των χώρων κατοικίας και εργασίας με ιεραρχημένο τρόπο και να επιτύχει παακάμψεις της κεντρικής περιοχής και του ιστορικού κέντρου της πόλης της Θήβας.

Στην πόλη της Θήβας, το συνολικό μήκος διανοιγμένου αστικού δικτύου 180 χλμ. όπου η γενική κατάσταση του είναι καλή. Το ασφαλτοστρωμένο-τσιμεντοστρωμένο μήκος ανέρχεται σε ποσοστό άνω 90% επί του συνολικού δικτύου, ενώ το συνολικό μήκος των ηλεκτροφωτισμένων δρόμων ταυτίζεται με το μήκος των διανοιγμένων δρόμων. Προβλήματα κυκλοφοριακής συμφόρησης υπάρχουν τις ώρες αιχμής στους άξονες της πόλης της Θήβας και στο κέντρο της πόλης, που οφείλονται στην έλλειψη παρακαμπτήριων του κέντρου. Επίσης παρατηρείται έντονο πρόβλημα στάθμευσης μια και υπάρχει μόνο ένας χώρος στάθμευσης ελεύθερης χρήσης στην Θήβα. (Επιχειρησιακό Πρόγραμμα ΔΘ: 40).

Σε επίπεδο προτάσεων, προτείνονται Παράκαμψη Θήβας από ΒΟΔ / Αυτοκινητόδρομο Ελευσίνα – Υλίκη, η Η κατασκευή του αυτοκινητόδρομου «Ελευσίνα – Υλίκη» (έργο πρώτης προτεραιότητας, τουλάχιστον για το τμήμα που παρακάμπτει την πόλη, και Περιφερειακός δακτύλιος. Επίσης, προτείνονται γενικά ισόπεδοι κόμβοι

Αντίστοιχα από το εγκεκριμένο, Γενικό Πολεοδομικό Σχέδιο (ΓΠΣ) Αλιάρτου του 1986, αναδεικνύεται ο σημαντικός ρόλος της παλιάς Εθνικής Οδού, με διατήρηση της Κεντρικής Περιοχής κατά μήκος της αλλά και οριοθέτηση δυο ζωνών τουριστικής ανάπτυξης στην ανατολική και δυτική είσοδο της πόλης, συνδυαστικά με ανάδειξη ιστορικών – πολιτιστικών πόρων. Παράλληλα προτείνεται η διατήρηση της χάραξης της σιδηροδρομικής γραμμής και η κατασκευή ανισόπεδων κόμβων στις διασταυρώσεις με το σιδηροδρομικό δίκτυο.

Στο εσωτερικό της Δια-δημοτικής Αστικής Λειτουργικής Περιοχής (ΔΑΛΠ) των Αστικών Κέντρων των Δήμων Λεβαδέων, Θηβαίων και Αλιάρτου – Θεσπιέων και ειδικότερα στην Άμεση Διαδημοτική Περιοχή Εφαρμογής του ΟΒΑΑ/ΟΧΕ στα τρία αστικά κέντρα, αποτυπώνονται οι ιδιαιτερότητες, τα προβλήματα, οι προκλήσεις και δυνατότητες, σε ότι αφορά την προσπελασιμότητα και την βιώσιμη κινητικότητα.

Η περίπτωση της Λιβαδειάς : Ιδιαίτερο γνώρισμα είναι ο ακανόνιστος ιστός, το μικρό μέγεθος των οικοδομικών τετραγώνων και τα μικρά πλάτη των δρόμων κυρίως στις παραδοσιακές γειτονιές της παλιάς πόλης, όπου καταγράφεται και το πολιτιστικό απόθεμα της πόλης. Για να αξιοποιηθεί η δυνατότητα ανάδειξης και αναβάθμισης των παραδοσιακών γειτονιών, προτείνεται από το ΓΠΣ η αναδιάρθρωση του οδικού δικτύου, έτσι ώστε να βελτιωθεί η πρόσβαση οχημάτων και πεζών. Συγκεκριμένα, προτείνεται η διαμόρφωση μιας κεντρικής διαδρομής για κάθε μία από τις τρεις παραδοσιακές Π.Ε που συγκροτούν την παλιά πόλη, η οποία θα εξυπηρετεί την διέλευση οχημάτων (λεωφορείων



και ιδιωτικών οχημάτων) (χάρτης Γ.1.5.Λ.1). Επιπλέον, με άξονα την κεντρική αυτή διαδρομή θα δημιουργηθούν επιμέρους, μικρότεροι άξονες, οι οποίοι θα εξυπηρετούν τους πυρήνες των παλιών γειτονιών στα τμήματα όπου η πρόσβαση των οχημάτων κρίνεται ιδιαίτερα δύσκολη (στενά δρομάκια, έντονο ανάγλυφο), ενώ η πρόσβαση σε αυτά θα επιτευχθεί μέσω της χρήσης κλιμάκων ή της πεζοδρόμησης. Οι επεμβάσεις θα αφορούν την διαμόρφωση και αναβάθμιση του οδικού δικτύου, ενώ θα υπάρχουν δύο μορφές παρέμβασης, σύμφωνα με τις υφιστάμενες δυνατότητες και τα μορφολογικά χαρακτηριστικά. Συνεπώς, οι υφιστάμενοι ικανοποιητικού πλάτους και ευθύγραμμης χάραξης, δρόμοι θα διαμορφωθούν για να εξυπηρετούν την διέλευση των οχημάτων, ενώ οι πιο στενοί, δαιδαλώδους μορφής, δρόμοι θα διαμορφωθούν (με την χρήση σκαλοπατιών ή πεζοδρόμησης) για να εξυπηρετούν την διέλευση των πεζών. Οι προτεινόμενες από το ΓΠΣ πορείες πεζών, σχολιάζονται συνδυαστικά με άλλα χαρακτηριστικά του αστικού περιβάλλοντος στην ενότητα Γ.1.8, ενώ στον χάρτη Γ.1.5.Λ.2 αποτυπώνεται το προτεινόμενο δίκτυο πεζοδρόμων και οι προτεινόμενες διαπλατύνσεις πεζοδρομίων όπως αυτές προβλέπονται από την κυκλοφοριακή μελέτη του 2011.

Η περίπτωση της Θήβας : Προτείνεται ένας δακτύλιος της Καδμείας για την προστασία του ιστορικού κέντρου της πόλης για τη μείωση της διαμπερούς κίνησης της Καδμείας, σε 2 φάσεις. Σε πρώτη φάση η δημιουργία του δακτυλίου με βελτίωση των κόμβων (κυκλική πορεία, όπου είναι δυνατό) και με έλεγχο της στάθμευσης. Ο δακτύλιος θα ακολουθεί το υπάρχον δίκτυο, εκτός από δυτικά όπου ο κλάδος προς βόρεια θα ακολουθεί το θεωρητικό σχέδιο πόλης. Σε δεύτερη φάση τα έργα αφορούν πεζοδρομήσεις με σκοπό την οργάνωση κυψελών, οι οποίες δεν θα επικοινωνούν μεταξύ τους για τα Ι.Χ. αλλά θα επικοινωνούν διά πεζοδρόμων ανοικτών μόνο για Μικρά Λεωφορεία πόλης, αυτοκίνητα ανάγκης (πυροσβεστικά κ.λπ.) και σε Ι.Χ. μόνο προς γκαράζ – χώρους στάθμευσης.

Για την προστασία της Καδμείας προτείνεται να γίνουν μεγάλοι κοινόχρηστοι χώροι στάθμευσης επί του δακτυλίου. Αυτοί οι χώροι θα εξυπηρετούνται από το κοινωφελές δίκτυο των Μικρών Λεωφορείων για γρήγορη μετακίνηση στο κέντρο. Δίπλα από το Αρχαιολογικό Μουσείο προτείνεται χώρος στάθμευσης για τα Τουριστικά Λεωφορεία.

Οι προτεινόμενες πεζοδρομήσεις έχουν σαν βασικό σκοπό τη δημιουργία ενός δικτύου ανάμεσα στα σημεία ενδιαφέροντος της πόλης (ειδικά τα πολιτιστικά) και παράλληλα να εμποδίζουν τη διαμπερή κίνηση των Ι.Χ. της Καδμείας. (χάρτες Γ.1.5.Θ.1 και Γ.1.5.Θ.2)

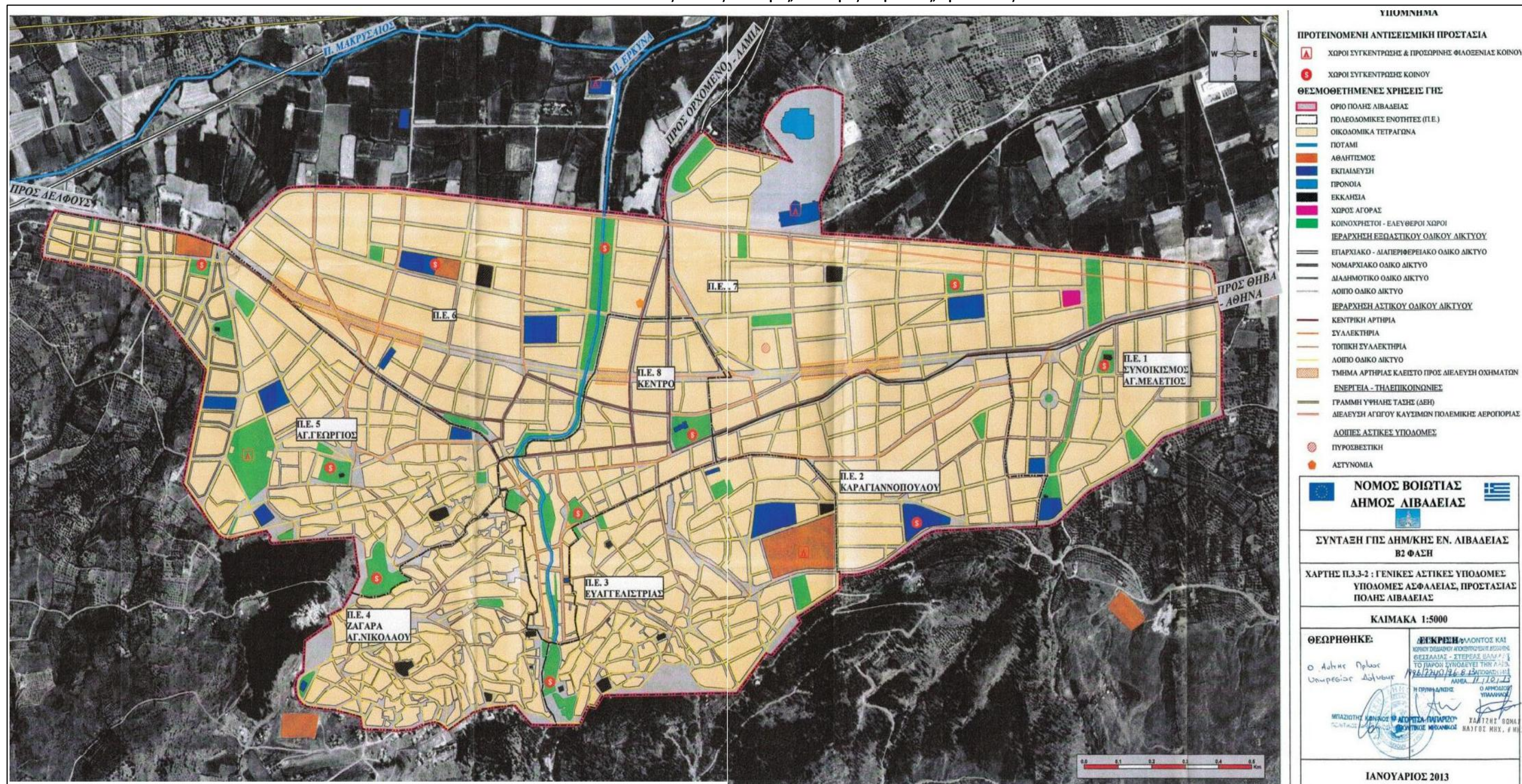
Η περίπτωση της Αλιάρτου : Με βάση το Στρατηγικό Επιχειρησιακό Πρόγραμμα του Δήμου Αλιάρτου – Θεσπιέων του 2015, προτεραιότητα δίνεται στην διαμόρφωση διαδρομών πεζών κατά μήκος των πεζοδρομίων. Ειδικότερα αναφέρεται ότι στην υφιστάμενη κατάσταση των πεζοδρομίων όπου αυτά υπάρχουν, επιβάλλεται η ανακατασκευή και συντήρηση αρκετών εξ' αυτών. Πολλοί παράγοντες είναι αυτοί που συντελούν στην φθορά των πεζοδρομίων, μερικοί από αυτούς είναι οι καιρικές συνθήκες της περιοχής, η στάθμευση τροχοφόρων οχημάτων πάνω στα πεζοδρόμια, η κυκλοφορία βαρέων οχημάτων, η κακή υπόβαση των πεζοδρομίων, το ριζικό σύστημα των δένδρων κλπ. Μεγάλο πρόβλημα για την ασφάλεια των πεζών είναι το μικρό πλάτος των πεζοδρομίων καθώς αυτό σε πολλές περιπτώσεις μειώνονται με την τοποθέτηση εξοπλισμού όπως (δένδρα, δοχεία απορριμμάτων, καθιστικά, παρτέρια κλπ), λόγω όλων των παραπάνω στις περισσότερες



περιπτώσεις δεν εξασφαλίζεται το απαραίτητο ελεύθερο πλάτος όδευσης του 1,5 μέτρου. Επικίνδυνες επίσης για την ασφαλή κυκλοφορία των πεζών είναι οι αυθαίρετες κατασκευές ραμπών πάνω στο οδόστρωμα ή στα πεζοδρόμια που υπάρχουν για την πρόσβαση σε ιδιωτικούς χώρους στάθμευσης. Οι αυθαίρετες αυτές κατασκευές επί του οδοστρώματος εξάλλου (σιδηροκατασκευές κλπ) καταλαμβάνουν το ρείθρο των οδών διακόπτοντας εκτός άλλων και τη ροή των ομβρίων και διοχετεύοντας τα όμβρια μέσα στο οδόστρωμα. Παράλληλα με τα πεζοδρόμια επισημαίνεται και η ανάγκη δημιουργίας χώρων στάθμευσης, με δεδομένο ότι η υψηλή συγκέντρωση κυκλοφοριακού φόρτου σε συνδυασμό με την νόμιμη ή παράνομη στάθμευση στους κύριους οδικούς άξονες δημιουργούν συνθήκες κορεσμού στο δίκτυο με σημαντική αύξηση των καθυστερήσεων τις ώρες αιχμής (χάρτης Γ.1.5.Α.1).



ΧΑΡΤΗΣ Γ.1.5.Λ 1: Γενικές Αστικές Υποδομές, Υποδομές ασφάλειας, προστασίας



ΧΑΡΤΗΣ Γ.1.5.Λ 2: Κυκλοφοριακή μελέτη



Πηγή : Κυκλοφοριακή Μελέτη Δήμου Λεβαδέων



ΧΑΡΤΗΣ Γ.1.5.Θ 1 : Γενικό Πολεοδομικό Σχέδιο ΔΕ Θηβαίων / Πολεοδομική οργάνωση



ΔΙΑΧΩΜΗ ΠΡΟΒΛΕΨΗ

ΥΠΟΜΝΗΜΑ

ΥΠΟΒΑΘΡΟ

ΓΕΩΔΑΙΤΙΚΟ ΣΥΣΤΗΜΑ ΑΝΑΦΟΡΑΣ: ΕΓΓΑ 02
 ΟΜΑΔΑ ΕΓΓΑ / 10000 / 102 Δ

ΓΕΩΓΡΑΦΙΚΑ ΣΤΟΙΧΕΙΑ

ΔΙΟΙΚΗΤΙΚΑ ΟΡΙΑ

ΠΕΡΙΕΧΟΜΕΝΟ

Π.3.1. ΠΟΛΕΟΔΟΜΙΚΗ ΟΡΓΑΝΩΣΗ

Π.3.3. ΓΕΝΙΚΕΣ ΑΣΤΙΚΕΣ ΥΠΟΔΟΜΕΣ

ΑΛΛΗ ΤΕΧΝΙΚΗ ΥΠΟΔΟΜΗ

ΕΛΛΗΝΙΚΗ ΔΗΜΟΚΡΑΤΙΑ
 ΠΕΡΙΦΕΡΕΙΑ ΣΤΕΡΕΑΣ ΕΛΛΑΔΑΣ
ΔΗΜΟΣ ΘΗΒΑΙΩΝ

**Γενικό Πολεοδομικό Σχέδιο
 Δημοτικής Ενότητας Θηβαίων**

Π.3/1α Πολεοδομική οργάνωση (1/2)

ΟΙΚΙΣΜΟΣ ΘΗΒΑ

ΚΑΙΜΑΚΑ 1/10.000 ΟΚΤΩΒΡΙΟΣ 2011

ΑΝΔΑΧΟΣΕΣ	ΟΜΑΔΑ ΜΕΛΕΤΗΣ
ΣΥΝΤΑΧΤΗΣ: ΕΡΓ.Σ.Α. Ουδύ Μπαλαφού - ΜΜ200	Μελέτη: Ουδύ Μπαλαφού - ΜΜ200 Αρχιτεκτονική: Αρτέμιος Μπαλαφού - ΜΜ200 Πολεοδομική: Ουδύ Μπαλαφού - ΜΜ200
ΝΟΜΙΜΟΣ ΕΚΠΡΟΣΩΠΟΣ	ΕΙΔΙΚΟΙ ΣΥΝΕΡΓΑΤΕΣ
Μελέτη: Ουδύ Μπαλαφού - ΜΜ200 Ουδύ Μπαλαφού - ΜΜ200 17131 Η.Ε.Θ.Α.Θ.	Ομοσπονδία: Ομοσπονδία Πολεοδομικών Μηδ. Σ.Ε. Επιστημονική: Επιστημονική Επιτροπή Πολεοδομικών Μηδ. Σ.Ε. Κατασκευαστική: Κατασκευαστική Επιτροπή Πολεοδομικών Μηδ. Σ.Ε.

ΣΥΝΤΑΧΤΗΣ
Π. Μενεξός
Πολιτικός Μηχανικός

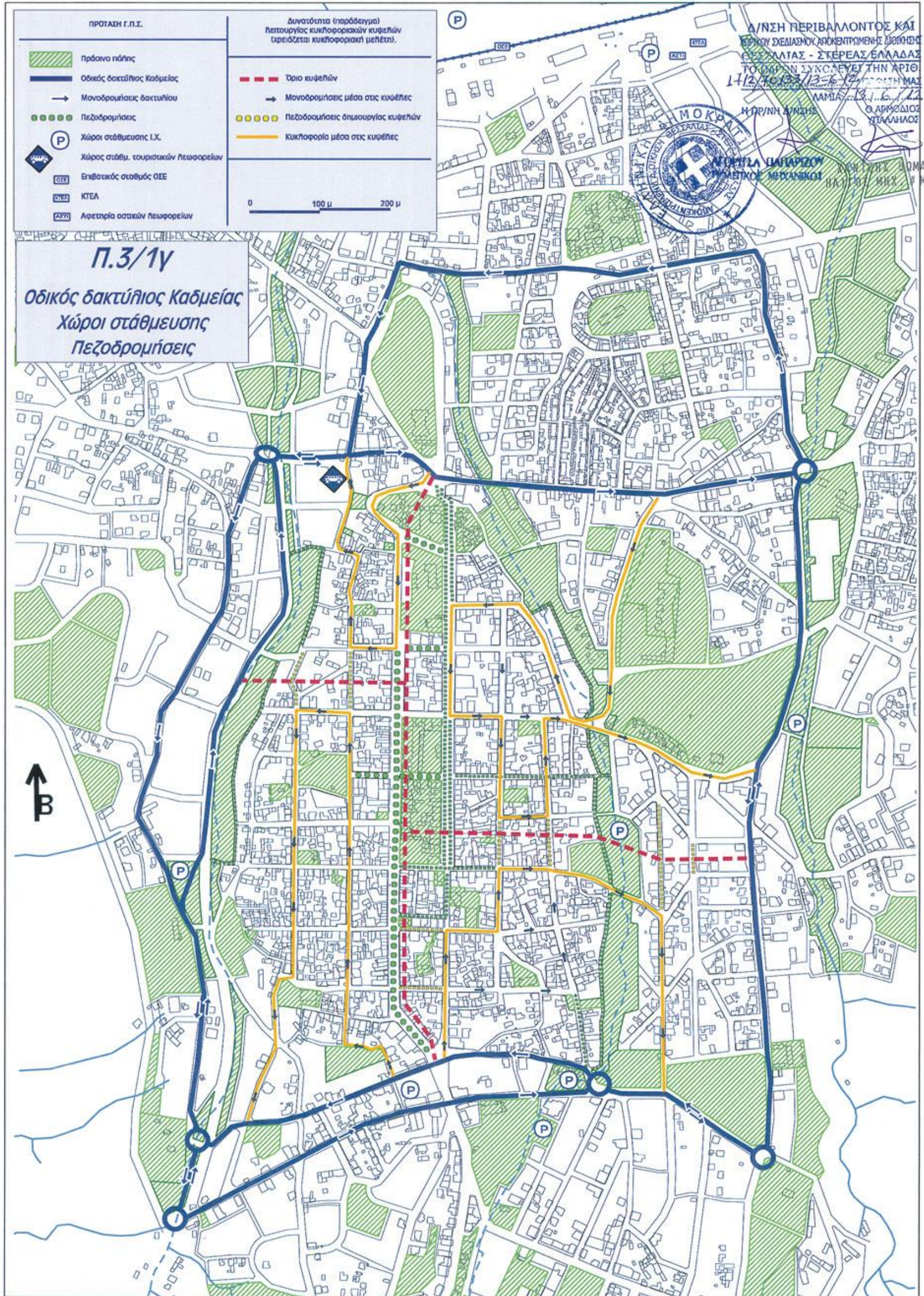
ΕΠΙΒΛΕΠΩΝ
Συμβούλος Πολεοδομικών Μηδ. Σ.Ε.

ΘΕΩΡΗΤΙΚΗ
Δ/ΝΣΗ ΠΕΡΙΒΑΛΛΟΝΤΟΣ ΚΑΙ ΚΛΙΜΑΤΟΣ
ΠΕΡΙΦΕΡΕΙΑΣ ΣΤΕΡΕΑΣ ΕΛΛΑΔΑΣ
ΤΟ ΠΑΡΩΝ ΣΧΕΔΙΟ ΣΥΜΜΟΡΦΩΝΕΙ ΤΗΝ ΑΡΧΗ Δ/ΝΣΗ ΠΕΡΙΒΑΛΛΟΝΤΟΣ ΚΑΙ ΚΛΙΜΑΤΟΣ ΠΕΡΙΦΕΡΕΙΑΣ ΣΤΕΡΕΑΣ ΕΛΛΑΔΑΣ
ΤΗΝ 22.07.2011
Ο ΑΡΧΙΤΕΚΤΟΝΙΚΟΣ ΥΠΟΛΟΓΙΣΤΗΣ
ΑΛΕΞΑΝΔΡΟΣ ΕΡΕΒΕΤΙΔΗΣ
ΑΝΤΙΣΤ. ΜΗΧ. Ε.Π.Σ.Σ.Ε.

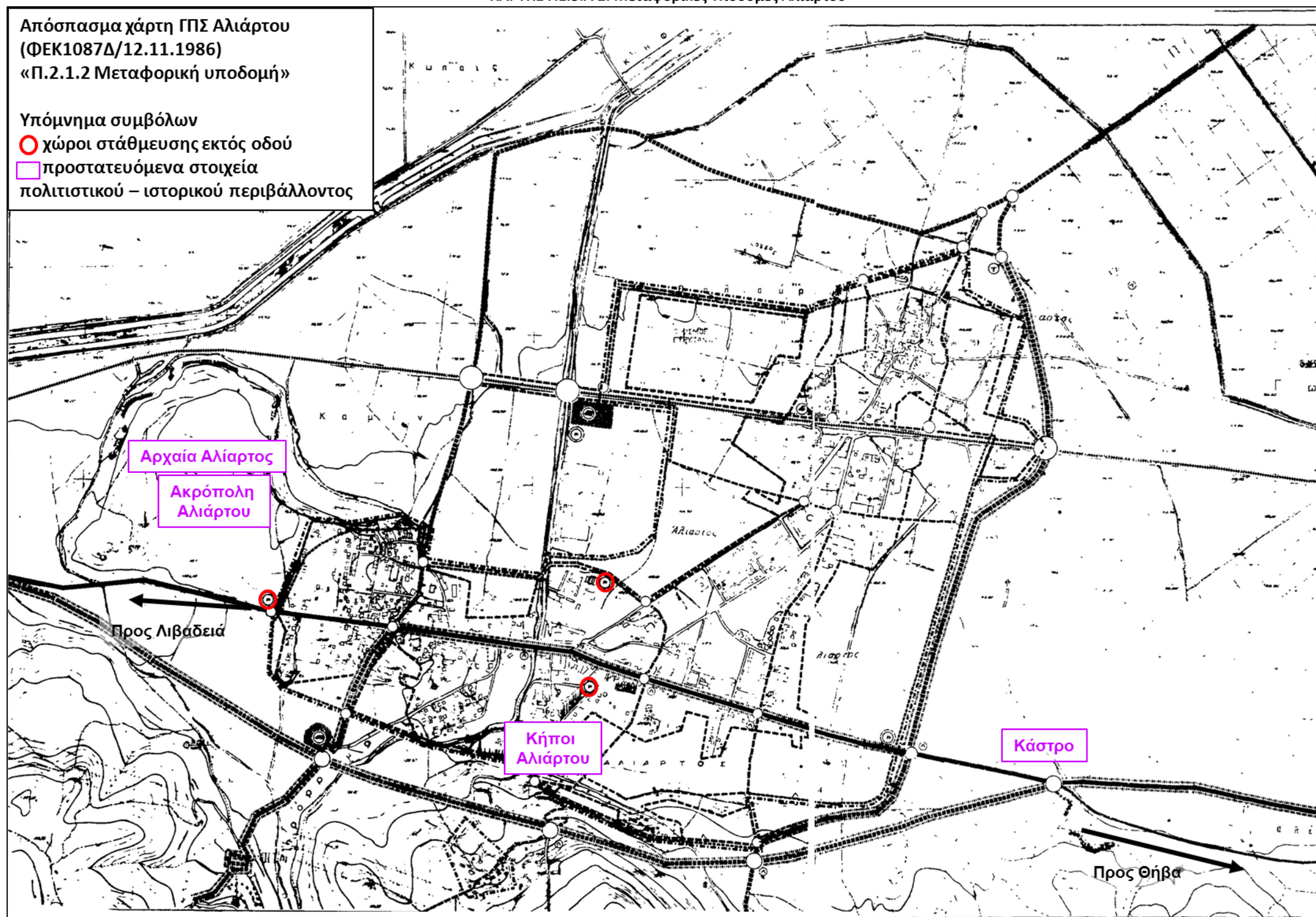
ΓΕΝΙΚΟ ΤΥΠΟΓΡΑΦΕΙΟ
 α τεχνικούς λόγους στο σχεδιάγραμμα,
 η νε σμικρονιστη, κατά ποσοστό 33%



ΧΑΡΤΗΣ Γ.1.5.Θ.2 : Γενικό Πολεοδομικό Σχέδιο ΔΕ Θηβαίων / οδικός δακτύλιος Καδμείας- χώροι στάθμευσης – πεζοδρομήσεις



ΧΑΡΤΗΣ Γ.1.5.Α 2: Μεταφορές Υποδομές Αλιάρτου



Πηγή : ΓΠΣ οικισμού Αλιάρτου



Γ.1.6. ΠΕΡΙΒΑΛΛΟΝ & ΥΠΗΡΕΣΙΕΣ ΠΕΡΙΒΑΛΛΟΝΤΟΣ

Ενδεικτικά: συνοπτική περιγραφή της πορείας εξέλιξης του περιβαλλοντικού και φυσικού αποθέματος, των οικοσυστημάτων σημαντικής αξίας, των προστατευόμενων περιοχών από την Εθνική και Ευρωπαϊκή Νομοθεσία και των Ορυκτών Πρώτων Υλών.

Εντοπισμός των κυριότερων σχετικών ιδιαιτεροτήτων ή προβλημάτων, προκλήσεων και δυνατοτήτων που εντοπίζονται στην Περιοχή Παρέμβασης

Αναφορικά με το περιβάλλον είναι σημαντικό να επισημανθεί ότι η Δια-δημοτική Αστική Λειτουργική Περιοχή (ΔΑΛΠ) των Αστικών Κέντρων των Δήμων Λεβαδέων, Θηβαίων και Αλιάρτου – Θεσπιέων εντάσσεται με βάση το αναθεωρούμενο Περιφερειακό Πλαίσιο Χωροταξικού Σχεδιασμού και Αειφόρου Ανάπτυξης (ΠΠΧΣΑΑ), σε δυο διαφοροποιημένες Τοπιακές Ενότητες. Ειδικότερα η Λιβαδειά και η Αλιάρτος εντάσσονται, στην Τοπιακή Ενότητα 6 «Πεδιάδα Κωπαΐδας – κάτω ρους Βοιωτικού Κηφισού», που χαρακτηρίζεται ως Ζώνη Τοπίου Περιφερειακής και Εθνικής Αξίας, ενώ η Θήβα στην Τοπιακή Ενότητα 3 «Θηβαϊκό Πεδίο- Λιμναίο σύμπλεγμα Υλίκης – Παραλίμνης», που χαρακτηρίζεται ως Ζώνη Τοπίου διεθνούς αξίας, ιδιαίτερα υποβαθμισμένη (χάρτης Γ.1.6.Λ.1.).

Με δεδομένη την ένταξη της Δια-δημοτικής Αστικής Λειτουργικής Περιοχής (ΔΑΛΠ) των Αστικών Κέντρων των Δήμων Λεβαδέων, Θηβαίων και Αλιάρτου – Θεσπιέων στις προαναφερόμενες Ζώνες Τοπίου, οι προκλήσεις και δυνατότητες σε ότι αφορά το περιβάλλον προσδιορίζονται και με βάση τις αντίστοιχες γενικές κατευθύνσεις του ΠΠΧΣΑΑ για την αποκατάσταση, διατήρηση, ιδιαίτερη προστασία και ανάδειξη του Τοπίου. Αναφέρονται ειδικότερα οι κατευθύνσεις ανάπτυξης δυνατοτήτων που αφορούν σε :

- Προώθηση έργων σηματοδότησης διαδρομών προστατευόμενων ως Τοπία
- Προώθηση μελετών σηματοδότησης τοποσήμων ιδιαίτερων στοιχείων και μελετών διερεύνησης αξιών – στοιχείων σε υποκείμενη κλίμακα για προσδιορισμό ειδικών κανόνων προστασίας

Σημαντική επίσης παράμετρος για τις ιδιαιτερότητες, προβλήματα, προκλήσεις και δυνατότητες της Δια-δημοτικής Αστικής Λειτουργικής Περιοχής (ΔΑΛΠ) των Αστικών Κέντρων των Δήμων Λεβαδέων, Θηβαίων και Αλιάρτου – Θεσπιέων, αναφορικά με το περιβάλλον, είναι τα χαρακτηριστικά του φυσικού περιβάλλοντος συνδυαστικά και με εκείνα του πολιτισμικού στην Άμεση Διαδημοτική Περιοχή Εφαρμογής του ΟΒΑΑ/ΟΧΕ, αλλά και στις δυο Διαδημοτικές – Λειτουργικές Περιοχές Επιρροής του ΟΒΑΑ/ΟΧΕ, την Άμεση και την Ευρύτερη.

Η περίπτωση της Λιβαδειάς : Στα δυτικά της πόλης της Λιβαδειάς, σε μικρή απόσταση εντοπίζεται Καταφύγιο Άγριας Ζωής (ΚΑΖ) στη θέση Λατσούδη σε άμεση γειτνίαση και με την ζώνη προστασίας του αρχαιολογικού χώρου της Ιεράς Μονής του Οσίου Λουκά. Καταφύγιο Άγριας Ζωής εντοπίζεται και στην περιοχή Γαρδαβίτσα, ακριβώς νότια από την Περιοχή Παρέμβασης, σε γειτνίαση με την Περιοχή Προστασίας του Φαραγγιού της Κρυάς και με την ζώνη προστασίας του αρχαιολογικού χώρου του Προφήτη Ηλία (χάρτες Γ.1.6.Λ.2 και Γ.1.6.Λ.1.3). Το ποτάμι της Έρκυνας, από τις πηγές της Κρυάς συνδέει τις προαναφερόμενες ζώνες προστασίας φυσικού και πολιτισμικού περιβάλλοντος, της Άμεσης



και Ευρύτερης Διαδημοτικής – Λειτουργικής Περιοχής Επιρροής του ΟΒΑΑ/ΟΧΕ με το αστικό περιβάλλον, στην Άμεση Διαδημοτική Περιοχή Εφαρμογής. Ειδικότερα κατά μήκος της παραποτάμιας ζώνης της Έρκυνας, συγκεντρώνεται η πλειονότητα των ελεύθερων κοινόχρηστων χώρων πρασίνου, ενώ σημαντική συγκέντρωση κοινόχρηστων χώρων, εντοπίζεται και σε τμήματα της παλιάς πόλης. Πρέπει επίσης να σημειωθεί ότι κατά μήκος της παραποτάμιας ζώνης της Έρκυνας μέσα στην παλιά πόλη, καταγράφεται και η σημαντικότερη συγκέντρωση πολιτιστικού αποθέματος (χάρτης Γ.1.6.Λ.4).

Η περίπτωση της Θήβας : Το φυσικό περιβάλλον του Δήμου Θηβαίων μπορεί να χαρακτηριστεί ως πλούσιο και ποικιλόμορφο. Στις παραγράφους που ακολουθούν παρουσιάζεται το φυσικό περιβάλλον που βρίσκεται εντός και στις παρυφές του Δήμου με έμφαση στην πόλη. Η κυριότερη πεδιάδα είναι η κλειστή πεδιάδα των Θηβών (Αόνιον πεδίο), που εκτείνεται μεταξύ της λίμνης Υλίκης και της πόλης των Θηβών (νοτίως της Υλίκης και βορείως της πόλης των Θηβών). Τα κυριότερα όρη είναι το Όρος Κτυπός στα ΒΑ της πόλης των Θηβών με υψηλότερη κορυφή τα Αμπέλια (836μ.) στο οποίο ανήκει και το Ύπατον όρος (746μ.). Στα Ανατολικά της πόλης εκτείνεται το όρος Τεύμησος με υψηλότερη κορυφή το Ψήλωμα (612 μ.) και ιδιαίτερο χαρακτηριστικό το τεχνητό δάσος του Μοσχοποδίου, πνεύμονα αναψυχής και πολιτιστικών εγκαταστάσεων (θέατρο, Ναός Ζωοδόχου Πηγής κλπ.) της πόλης της Θήβας. Στα Δυτικά της πόλης αναπτύσσονται επίσης χαμηλοί μαλακοί λόφοι.

Το σύνολο της πόλης και των ορεινών περιοχών ανατολικά και δυτικά της αποτελεί χωροφράγμα μεταξύ της μεγάλης πεδιάδας των Θηβών στα βόρεια της και της παρα-θηβαϊκής πεδιάδας (Βάγια κλπ.) στα νότια της.

Αυτό το ανάγλυφο του εδάφους δημιουργεί τρεις κύριες επί μέρους λεκάνες απορροής υδάτων με τα εξής συλλεκτήρια ρεύματα :

- Καλαμίτη (Ισμηνός Ποταμός) με τελικό αποδέκτη την Υλίκη
- Καναβάρι (Θεσπιεύς Ποταμός) με τελικό αποδέκτη την Υλίκη
- Ασωπό με τελικό αποδέκτη τον Ευβοϊκό κόλπο

Οι λίμνες Υλίκη και Παραλίμνη είναι οι κυρίαρχοι υδάτινοι όγκοι της περιοχής μελέτης, με εκτάσεις 2.400 Ha και 1.700 αντιστοίχως και απέχουν περίπου 10 χλμ. από την πόλη της Θήβας. Οι λίμνες αποτελούν ενδιάμεση περιοχή στο κλιμακωτό φυσικό σύστημα «Κωπαΐδα – Υλίκη – Ευβοϊκός Κόλπος (Βόρειος)».

Η περίπτωση της Αλιάρτου : Στην Άμεση και Ευρύτερη Διαδημοτική – Λειτουργική Περιοχή Επιρροής του ΟΒΑΑ/ΟΧΕ, στα δυτικά της πόλης της Αλιάρτου, νότια από το δρόμο που πάει προς Λιβαδειά, υπάρχει το χωριό Πέτρα με τον ομώνυμο καταρράκτη που είναι φυσικός, μεγαλύτερος από 20 μέτρα με τρία τμήματα, την έξοδο του νερού, ένα μεγάλο παταράκι που πέφτει το νερό και το τμήμα διαφυγής του νερού. Στην Άμεση Διαδημοτική Περιοχή Εφαρμογής, μέσα στην πόλη της Αλιάρτου σημαντικό στοιχείο του φυσικού περιβάλλοντος είναι οι Κήποι Αλιάρτου, που όπως παρουσιάζεται στην ενότητα Γ.1.7, χαρακτηρίζονται και ως ζώνη προστασίας αρχιτεκτονικών συνόλων. Ένα άλλο στοιχείο του περιβάλλοντος είναι ο ποταμός Λόφι που πηγάζει από τον Ελικώνα, διασχίζει του Κήπους Αλιάρτου, κινείται



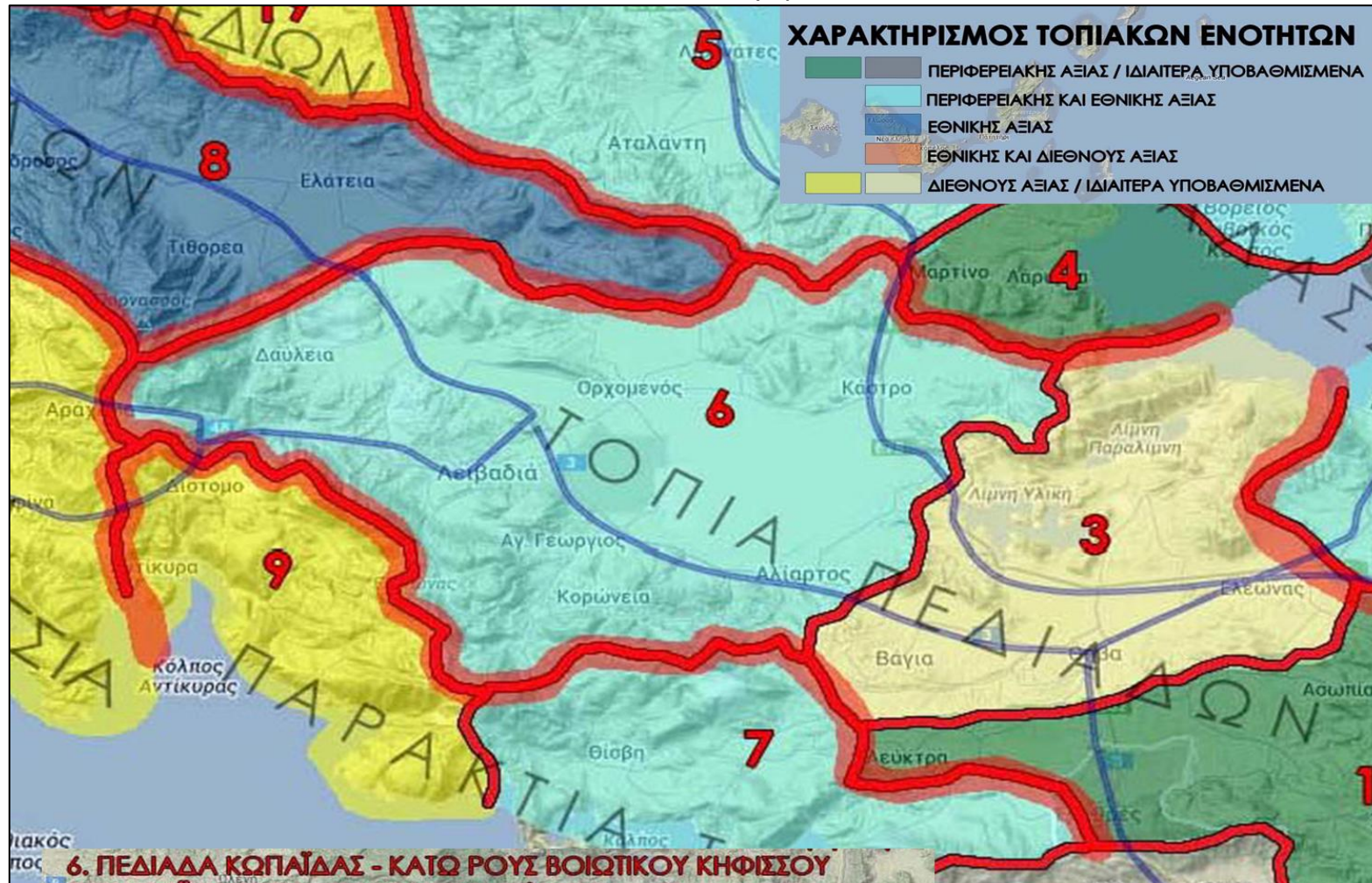
κάθετα του κεντρικού οδικού άξονα της παλιάς Εθνικής Οδού που συνδέει με Λιβαδειά και Θήβα και εκβάλλει στον Κηφισό ποταμό. Με βάση το Γενικό Πολεοδομικό Σχέδιο (ΓΠΣ) Αλιάρτου του 1987, οι Κήποι Αλιάρτου χαρακτηρίζονται ως ζώνη ειδικών κινήτρων και ζώνη προστασίας αρχιτεκτονικών συνόλων, ενώ σε άμεση χωρική συνέχεια προτείνεται ζώνη περιβαλλοντικής εξυγίανσης κατά μήκος και εκατέρωθεν της παλιάς Εθνικής Οδού. Ζώνη περιβαλλοντικής εξυγίανσης προβλέπεται κατά μήκος και εκατέρωθεν του ποταμού Λόφι αλλά και στην περιοχή της αρχαίας Αλιάρτου που είναι ταυτόχρονα και ζώνη προστασίας χώρων ιστορικού ενδιαφέροντος.

Με δεδομένη την προαναφερόμενη συνύπαρξη στοιχείων του πολιτισμικού και φυσικού περιβάλλοντος στην Δια-δημοτική Αστική Λειτουργική Περιοχή (ΔΑΛΠ) των Αστικών Κέντρων των Δήμων Λεβαδέων, Θηβαίων και Αλιάρτου – Θεσπιέων, ισχύουν, οι στρατηγικές κατευθύνσεις του αναθεωρούμενου Περιφερειακού Πλαισίου Χωροταξικού Σχεδιασμού και Αειφόρου Ανάπτυξης (ΠΠΧΣΑΑ) που είναι κοινές για την διαχείριση της πολιτιστικής κληρονομιάς και τοπίων. Ειδικότερα η πολιτιστική κληρονομιά και τα τοπία της Περιφέρειας Στερεάς Ελλάδας αντιμετωπίζονται ως πόρος ο οποίος:

- προστατεύεται και αναδεικνύεται σε συνδυασμό με την πλούσια φυσική κληρονομιά της Περιφέρειας κατά ενότητες / ζώνες τοπίου.
- συμβάλλει στην ενδογενή οικονομική ανάπτυξη της Περιφέρειας και αποτελεί πηγή άμεσων και έμμεσων θέσεων απασχόλησης.
- αξιοποιείται κατ' εξοχή για την ανάπτυξη του πολιτιστικού τουρισμού, που επιλέγεται να αποτελέσει κύρια μορφή τουρισμού, συμβάλλοντας στη δημιουργία της τουριστικής ταυτότητας της Περιφέρειας,
- συμβάλλει στην άνοδο του βιοτικού επιπέδου και της ποιότητας ζωής των κατοίκων (πολιτισμός, παιδεία κ.λπ.).



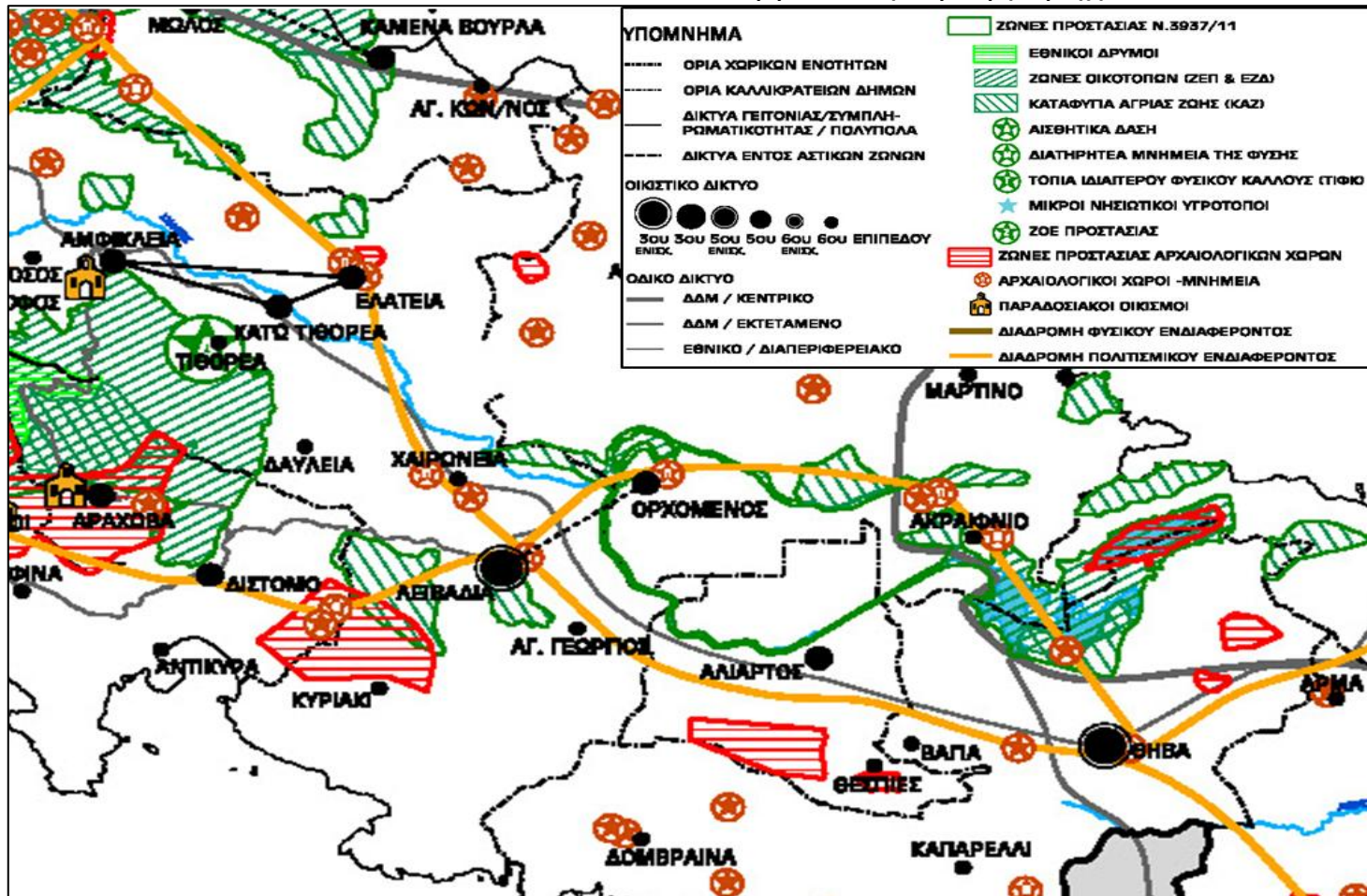
ΧΑΡΤΗΣ Γ.1.6.Α. 1: Ενότητες Τοπίου



Πηγή : ΠΠΧΣΑΑ Περιφέρειας Στερεάς Ελλάδας ΦΑΣΗ Β' - ΣΤΑΔΙΟ Β2



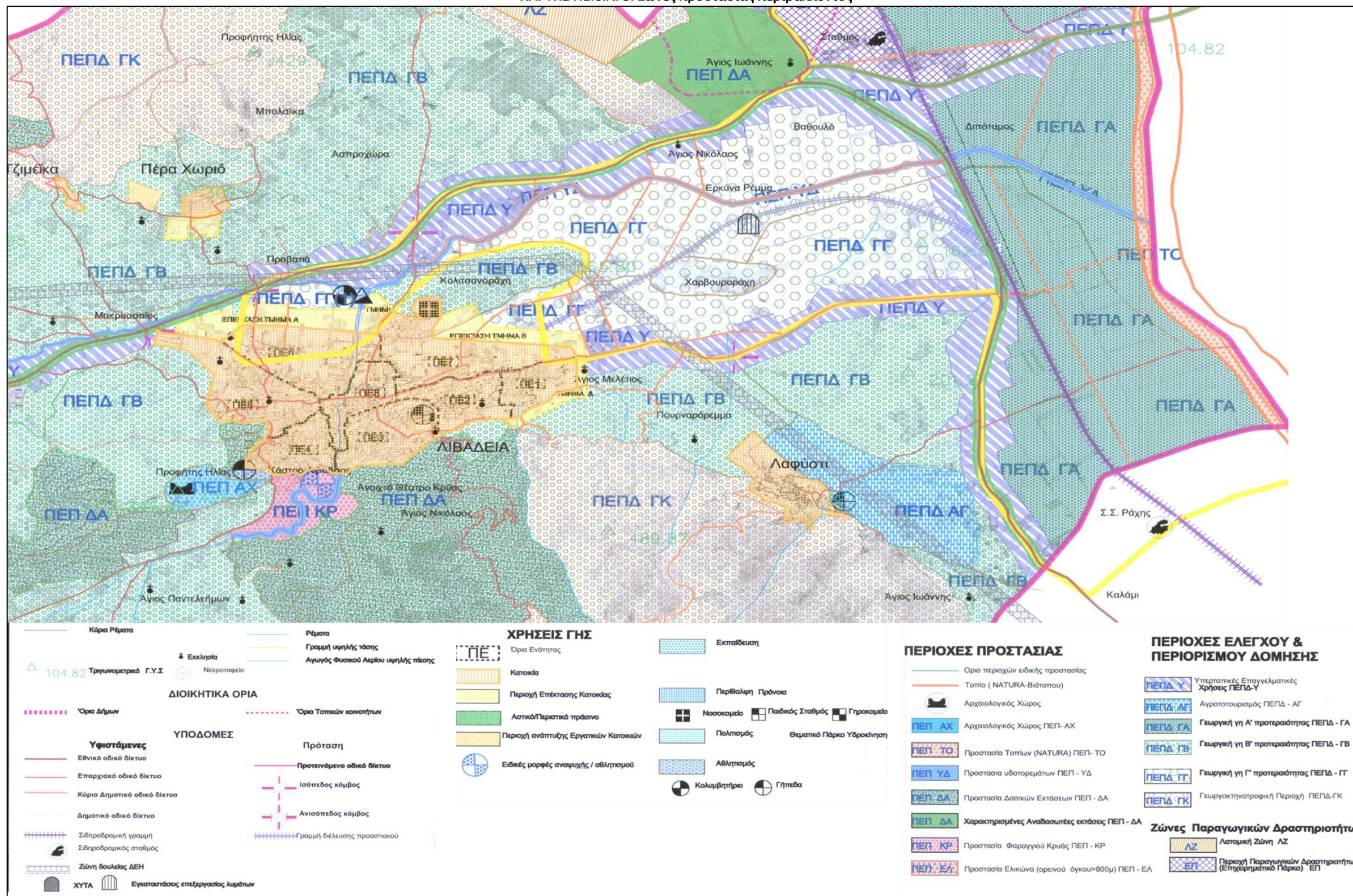
ΧΑΡΤΗΣ Γ.1.6.Λ. 2: Φυσικό και πολιτιστικό περιβάλλον στην ευρύτερη περιοχή



Πηγή : ΠΠΧΣΑΑ Περιφέρειας Στερεάς Ελλάδας ΦΑΣΗ Β' - ΣΤΑΔΙΟ Β2



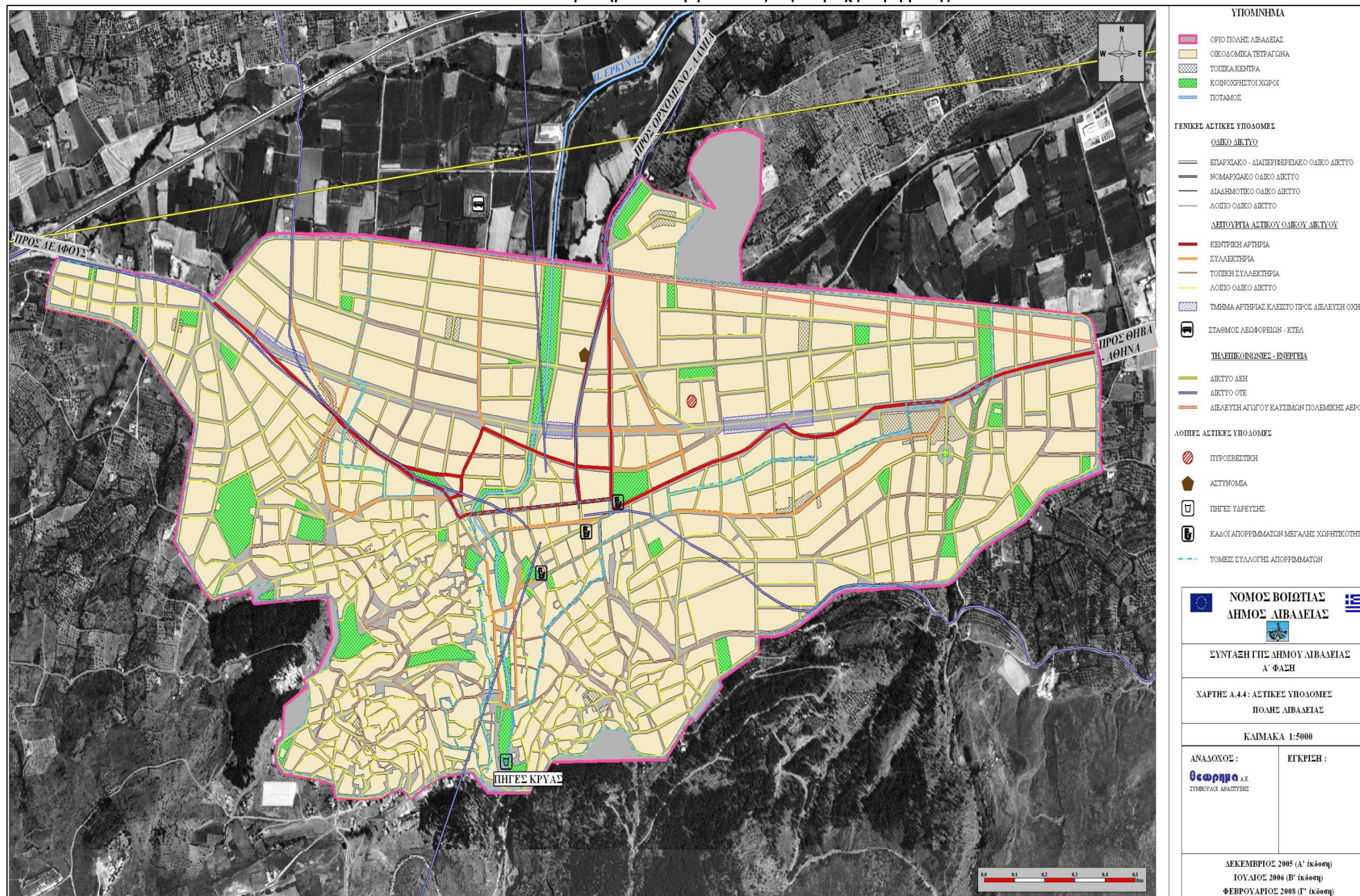
ΧΑΡΤΗΣ Γ.1.6.Λ. 3: Ζώνες προστασίας περιβάλλοντος



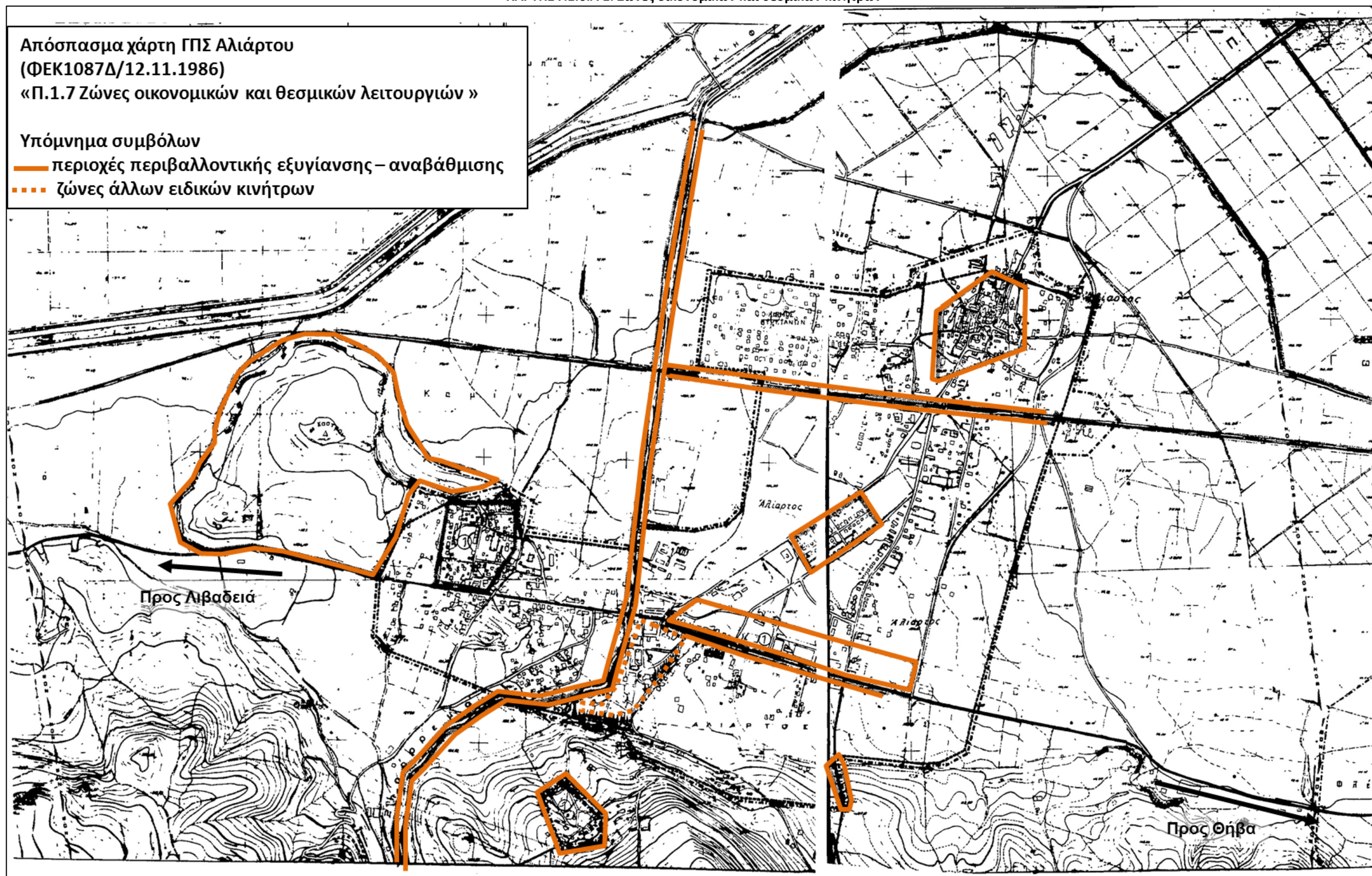
Πηγή : Α Φάση ΓΠΣ Δήμου Λεβαδεών, Γ' Έκδοση: Φεβρουάριος 2008, Θεώρημα Α.Ε



ΧΑΡΤΗΣ Γ.1.6.Λ. 4: Χαρακτηριστικά περιβάλλοντος στην Περιοχή Παρέμβασης



ΧΑΡΤΗΣ Γ.1.6.Α 1: Ζώνες οικονομικών και θεσμικών κινήτρων



Πηγή : ΓΠΣ οικισμού Αλιάρτου



Γ.1.7. ΠΟΛΙΤΙΣΤΙΚΗ ΤΑΥΤΟΤΗΤΑ ΚΑΙ ΔΥΝΑΜΙΚΗ

Εντοπισμός των κυριότερων σχετικών ιδιαιτεροτήτων ή προβλημάτων, προκλήσεων και δυνατοτήτων που εντοπίζονται στην Περιοχή Παρέμβασης

Τα προβλήματα, οι προκλήσεις και οι δυνατότητες σε ότι αφορά την πολιτιστική ταυτότητα και την δυναμική, προσδιορίζονται συνεκτιμώντας τα ιδιαίτερα χαρακτηριστικά της Διαδημοτικής Αστικής Λειτουργικής Περιοχής (ΔΑΛΠ) των Αστικών Κέντρων των Δήμων Λεβαδέων, Θηβαίων και Αλιάρτου – Θεσπιέων αλλά και τις κατευθύνσεις για την διαχείριση της πολιτιστικής κληρονομιάς από στρατηγικά και χωρικά πλαίσια. Σημειώνεται ότι σημαντικά στοιχεία του ιστορικού και πολιτισμικού περιβάλλοντος καταγράφονται τόσο στην Άμεση Διαδημοτική Περιοχή Εφαρμογής του ΟΒΑΑ/ΟΧΕ, αλλά και στις δυο Διαδημοτικές – Λειτουργικές Περιοχές Επιρροής του ΟΒΑΑ/ΟΧΕ, την Άμεση και την Ευρύτερη.

Η περίπτωση της Λιβαδειάς : Ιδιαίτερο χαρακτηριστικό είναι η σημαντική συγκέντρωση ιστορικών και πολιτισμικών πόρων. Στο εγκεκριμένο από το 2013, Γενικό Πολεοδομικό Σχέδιο της Δημοτικής Ενότητας Λεβαδέων θεσμοθετείται Περιοχή Ειδικής Προστασίας του περιβάλλοντος που περιλαμβάνει 18 αρχαιολογικούς χώρους και μνημεία, ενώ στο ίδιο πλαίσιο κωδικοποιούνται και 43 χαρακτηρισμένα διατηρητέα κτίρια και μνημεία. Από τους προαναφερόμενους προστατευόμενους χώρους, μνημεία και διατηρητέα κτίρια, σημειώνεται ότι εντός της Άμεσης Διαδημοτικής Περιοχής Εφαρμογής εντοπίζονται 13 μνημεία και χώροι και 39 διατηρητέα κτίρια (χάρτης Γ.1.7.Λ.1 και πίνακες Γ.1.7.Λ.1. και Γ.1.7.Λ.2.).

Η περίπτωση της Θήβας : Η ιστορία της Θήβας ανάγεται στην αρχαιότητα και ήταν πολύ σημαντική. Συνέπεια αυτού είναι και η ύπαρξη μεγάλης σημασίας αρχαιολογικών χώρων (που δυνητικά αποτελούν και τουριστικούς πόρους, που δεν έχουν ωστόσο αξιοποιηθεί ακόμα επαρκώς). Ενδεικτικός κατάλογος σημαντικών αρχαιολογικών χώρων στο Δήμο (ο κατάλογος δεν περιορίζεται στην πόλη της Θήβας, αν και το ΣΟΑΠ αφορά την τελευταία, επειδή υπάρχουν δυνατότητες συνέργειας, τόσο στο πολιτιστικό όσο και στο τουριστικό πεδίο, μεταξύ της ίδιας της πόλης και πολιτιστικών στοιχείων στην ευρύτερη περιοχή της):

- Καδμείον (Θήβα) (Μυκηναϊκό Ανάκτορο) (38°19'14.08"N 23°19'03.72"E)
- Αρχαιολογικός Χώρος Ηλεκτρών Πυλών (Θήβα) (38°19'03.04"N 23°19'11.96"E)
- Ναός Ισμηνίου Απόλλωνος (Θήβα) (38°18'59.10"N 23°19'20.91"E)
- Φράγκικος Πύργος (Θήβα) (38°19'25.17"N 23°19'03.75"E)
- Το Σπίτι του Ηρακλή (Θήβα) (38°19'00.97"N 23°19'12.09"E)
- Τάφοι Ετεοκλή και Πολυνείκη (Θήβα) (38°19'17.59"N 23°19'20.45"E)
- Μυκηναϊκοί Θαλαμοειδείς Τάφοι (Θήβα) (38°19'17.13"N 23°19'17.23"E)
- Κρήνη της Δίρκης (Θήβα) (38°19'05.46"N 23°18'51.30"E)



- Αρχαίο Νεκροταφείο (Θήβα) (γέφυρα ΟΣΕ)
- Αρχαιολογικός Χώρος Πλαταιών
- Αρχαιολογικός Χώρος Λεύκτρων
- Αρχαιολογικός Χώρος Εύτρησης
- Αρχαιολογικός Χώρος Λιβαδόστρας
- Πολιτιστικές υποδομές και δραστηριότητες

Κύριοι φορείς προώθησης και διαχείρισης των πολιτιστικών υποδομών και εκδηλώσεων από την πλευρά του Δήμου είναι τα δυο δημοτικά νομικά πρόσωπα, ο Δημοτικός Οργανισμός Θήβας (Δ.Ο.Θ) και η Δημοτική Κοινωφελής Επιχείρηση Δήμου Θηβαίων (ΔΗΚΕΘ). Βασικές υποδομές είναι οι εξής:

Δημοτικό Ωδείο Θήβας. Αντικείμενο της Επιχείρησης είναι η λειτουργία του Δημοτικού Ωδείου Θήβας που λειτουργεί υπό τη διεύθυνσή της, παρέχοντας υπηρεσίες σε περίπου 170 παιδιά. Διδάσκονται πιάνο, κιθάρα, θεωρητικά, κρουστά, κλαρίνο, βιολί ενώ ταυτόχρονα λειτουργεί και τμήμα μπαλέτου.

Δημοτικό Συνεδριακό Κέντρο Θήβας. Στις δραστηριότητες της Επιχείρησης περιλαμβάνεται η λειτουργία του χειμερινού κινηματογράφου, στο Δημοτικό Συνεδριακό Κέντρο Θήβας, στο οποίο λαμβάνουν χώρα και οι περισσότερες εκδηλώσεις που πραγματοποιούνται στην πόλη από διάφορους φορείς. Οι αίθουσες παραχωρούνται δωρεάν σε συλλόγους και πολιτιστικούς φορείς της πόλης για την πραγματοποίηση των εκδηλώσεών της.

Λειτουργία Θερινού Κινηματογράφου «Σόνια». Ο κινηματογράφος «Σόνια», ο οποίος αποτελεί ιδιοκτησία του Δήμου Θηβαίων και παραχωρείται η χρήση του στην Επιχείρηση με σχετική απόφαση του Δημοτικού Συμβουλίου, σύμφωνα με τις διατάξεις του άρθρου 259 παρ. 6 του ν. 3463/2006 (Κώδικας Δήμων & Κοινοτήτων).

Η ΔΗΚΕΘ στεγάζεται στο Δημοτικό Συνεδριακό Κέντρο Θήβας το οποίο ανήκει στην ιδιοκτησία της. Οργανώνει και έχει την ευθύνη των περισσότερων πολιτιστικών «δρώμενων» στην Θήβα..

Οι χώροι των πολιτιστικών εκδηλώσεων είναι κτίρια στο κέντρο της πόλης ή σε της περιοχές κοντά στο κέντρο, ή εξοπλισμένοι ανοικτοί υπαίθριοι χώροι και καλύπτουν εκτός από τον τομέα «μόρφωση» και τον τομέα «αναψυχή – ελεύθερος χρόνος».

Οι κυριότεροι χώροι των εκδηλώσεων συγκεντρώνονται στην Καδμεία με την ενότητα Μουσείο – Ωδείο / Αμφείο – Συνεδριακό Κέντρο.

Στους νέους και υπό επισκευή / ολοκλήρωση ή απόκτηση χώρους για πολιτιστικές δραστηριότητες συμπεριλαμβάνονται:

- το πνευματικό κέντρο στο κτίριο του παλιού νοσοκομείου
- η αίθουσα πολλαπλών χρήσεων στο παλιό κτίριο της ΔΕΗ
- το λαογραφικό μουσείο πίσω από την Οιδιπόδεια Κρήνη



Όσον αφορά τους ανοικτούς-υπαίθριους χώρους, σημαντικοί είναι:

- α) το ανοικτό θέατρο 2.000 θέσεων στο Μοσχοπόδι όπου γίνονται κυρίως θεατρικές παραστάσεις,
- β) ο υπαίθριος χώρος στην Αγ. Τριάδα για τον Βλάχικο Γάμο,
- γ) ο υπαίθριος χώρος του Αγ. Λουκά (στο παλιό νεκροταφείο) για θρησκευτικές εκδηλώσεις για τον Ευαγγελιστή Λουκά,
- δ) ο χώρος της εμποροπανήγυρης στην περιοχή της Μητρόπολης της Θήβας για «τα εννιάμερα της Παναγίας».

Υπάρχουν επίσης, στην πόλη της Θήβας, δύο μουσεία εκ των οποίων το πρώτο έχει μείζονα σημασία αλλά και το δεύτερο συμβάλλει στο συνολικό πολιτιστικό περιβάλλον:

- Αρχαιολογικό Μουσείο Θηβών
- Λαογραφικό Μουσείο Θηβών

Η περίπτωση της Αλιάρτου : Ιδιαίτερο χαρακτηριστικό είναι η ύπαρξη στοιχείων του ιστορικού – πολιτισμικού περιβάλλοντος κατά μήκος της παλιάς Εθνικής Οδού. Η εξέλιξη του οικισμού της Αλιάρτου είναι άμεσα συνδεδεμένη με το γεγονός ότι το 19ο αιώνα, είχε τα γραφεία και τις εγκαταστάσεις της, η Αγγλική Εταιρεία “Lake Corais Co Ltd” που αποξήρανε τη λίμνη της Κωπαΐδας. Τα γραφεία, όπως και οι κατοικίες του προσωπικού βρίσκονται μέσα σ' ένα μεγάλο ανθοστόλιστο πάρκο, γνωστό ως «Κήποι Αλιάρτου» στο κέντρο του οικισμού νότια της παλιάς Εθνικής Οδού. Οι «Κήποι Αλιάρτου» αποτελούν μοναδικό στη χώρα μας δείγμα Αγγλικής αρχιτεκτονικής κήπων, ενώ στον ίδιο χώρο σώζονται αγροτό-βιομηχανικές εγκαταστάσεις, κατοικίες και διοικητικά κτίρια του 19ου αιώνα της Αγγλικής εταιρείας «Lake Corais Co Ltd», η οποία το 1890 αποξήρανε με επιτυχία τη Λίμνη Κωπαΐδα και εκμεταλλεύτηκε την πεδιάδα μέχρι το 1953 όταν το Ελληνικό Δημόσιο εξαγόρασε το κτήμα. Η έκταση των «Κήπων» όσο και τα κτίρια της Αγγλικής Εταιρείας έχουν κηρυχθεί, από το Υπουργείο Πολιτισμού και Τουρισμού, ιστορικά διατηρητέα μνημεία. Με βάση το εγκεκριμένο Γενικό Πολεοδομικό Σχέδιο (ΓΠΣ) Αλιάρτου του 1986, οι Κήποι Αλιάρτου ορίζονται ως ζώνη προστασίας αρχιτεκτονικών συνόλων ιστορικής και παραδοσιακής κληρονομιάς. Επίσης προσδιορίζονται και δυο ζώνες προστασίας ιστορικών χώρων, κοντά στην παλιά Εθνική Οδό, η πρώτη στο Κάστρο στα ανατολικά της Αλιάρτου και η δεύτερη στην αρχαία Αλιάρτο και στην Ακρόπολη της Αλιάρτου στα δυτικά (χάρτης Γ.1.7.Α.1).

Με δεδομένη την συγκέντρωση πολιτιστικών πόρων, για την Δια-δημοτική Αστική Λειτουργική Περιοχή (ΔΑΛΠ) των Αστικών Κέντρων των Δήμων Λεβαδέων, Θηβαίων και Αλιάρτου – Θεσπιέων, ισχύουν οι κατευθύνσεις του ΠΠΧΣΑΑ για σχεδιασμό, ανάδειξη και προστασία των πολιτιστικών μνημείων και χώρων εντός αστικών κέντρων :

- Αναβάθμιση παλαιών/ιστορικών κέντρων πόλεων (κατά προτεραιότητα των έως και 6ου επιπέδου οικισμών), καθώς και ανάδειξη μνημείων και πολιτιστικών χώρων, με την υλοποίηση προγραμμάτων αστικών αναπλάσεων.



- Υλοποίηση έργων ενοποίησης χώρων πολιτισμού εντός αστικών κέντρων.
- Προώθηση πολιτιστικών εκδηλώσεων, ανάδειξη άυλης πολιτιστικής κληρονομιάς, καθώς και στήριξη των νέων για την υλοποίηση πολιτιστικών δράσεων.
- Ενίσχυση υποδομών / χώρων πολιτισμού (ιδίως θέατρα, αίθουσες τέχνης, βιβλιοθήκες), καθώς και πολιτιστικών θεσμών.

Μία επίσης σημαντική παράμετρος που πρέπει να εκτιμηθεί για τον εντοπισμό προκλήσεων και δυνατοτήτων, σε ότι αφορά την πολιτιστική ταυτότητα και δυναμική είναι η πρόβλεψη του ΠΕΠ Στερεάς Ελλάδας 2014 – 2020, για τον σχεδιασμό και υλοποίηση μιας Ολοκληρωμένης Χωρικής Επένδυσης (ΟΧΕ) που συνδέεται με τον τουρισμό – πολιτισμό. Ειδικότερα η ΟΧΕ αφορά σε όλη την έκταση της περιφέρειας για την δημιουργία και διαχείριση διαδρομής που θα αποτελέσει επώνυμο τουριστικό προϊόν και που θα συνδέει τα αρχαιολογικά μνημεία και τα αξιοθέατα της Περιφέρειας σε ένα ενιαίο δίκτυο πολιτιστικού τουρισμού. Στόχος της ΟΧΕ είναι να υποστηρίξει ενεργά, να αναβαθμίσει και να συνδέσει:

- Αξιοθέατα και συναφείς υποδομές : μνημεία, μουσεία, χώροι περιήγησης και υποδομές υποστήριξης αυτών προσπελάσιμες και συντηρημένες,
- Υποδομές σύνδεσης επί μέρους σημείων & περιήγησης: οδικό δίκτυο, μονοπάτια πεζοπορίας, ποδηλατόδρομοι, συγκοινωνίες , πεζόδρομοι, διαδρομές μέσα στους οικισμούς, προσπελάσιμες και συντηρημένες,
- Επιχειρήσεις που προσφέρουν ποιοτικές υπηρεσίες, εμπλουτίζονται με καινοτόμες υπηρεσίες, και συμμετέχουν σε δίκτυο για την διαχείριση της διαδρομής.

Όπως προαναφέρθηκε στην ενότητα Γ.1.1, η Δια-δημοτική Αστική Λειτουργική Περιοχή (ΔΑΛΠ) των Αστικών Κέντρων των Δήμων Λεβαδέων, Θηβαίων και Αλιάρτου – Θεσπιέων, εντάσσονται στις διαδρομές σύνδεσης της Μονής Οσίου Λουκά και των Δελφών, με τον οδικό άξονα Α1 ΠΑΘΕ από τρεις εισόδους, ενώ παράλληλα προβλέπεται για την Λιβαδειά συνδυαστικά με την πόλη της Θήβας διαπεριφερειακή διασύνδεση μέσω και των παράκτιων χώρων τους με τα κέντρα και τους πόλους της έναντι αυτών ακτής της Πελοποννήσου.

Σε αυτή την υπερτοπική λειτουργία σημαντικό ρόλο διαδραματίζουν αναγνωρισμένοι προορισμοί, όπως είναι οι αρχαιολογικοί χώροι και τα μουσεία. Μια πρώτη προσέγγιση για την ελκυστικότητα των επιμέρους προορισμών αποτυπώνεται μέσα από την διαχρονική εξέλιξη επισκεπτών στον αρχαιολογικό χώρο και το μουσείο των Δελφών, στην Ιερά Μονή του Οσίου Λουκά, στον αρχαιολογικό χώρο στον Ορχομενό και στο μουσείο των Θηβών (χάρτης και διάγραμμα Γ.1.7.Λ.2).

Από τα στοιχεία επισκεψιμότητας προκύπτει η υπεροχή της περιοχής των Δελφών, συγκριτικά με τους άλλους προορισμούς. Η διαπίστωση αυτή αναδεικνύει αφενός την αναγκαιότητα σχεδιασμού και ανάδειξης ενιαίου δικτύου ιστορικών – πολιτιστικών διαδρομών και αφετέρου τις δυνατότητες συγκράτησης και προσέλκυσης μέρους των επισκεπτών σε υφιστάμενους ή νέους κόμβους έλξης.



ΠΙΝΑΚΑΣ Γ.1.7.Λ 1: Κηρυγμένοι αρχαιολογικοί χώροι με θεσμοθετημένη ή χωρίς ζώνη προστασίας στο Δήμο Λεβαδέων

A/A	ΜΝΗΜΕΙΟ ΚΑΙ ΘΕΣΗ	ΠΕΡΙΓΡΑΦΗ ΜΝΗΜΕΙΟΥ	ΥΠΕΥΘΥΝΟΣ ΦΟΡΕΑΣ ΚΑΙ ΚΑΘΕΣΤΩΣ ΠΡΟΣΤΑΣΙΑΣ
1.	Αρχαιολογικός χώρος λόφου του Προφήτη Ηλία στη Λιβαδειά	Ημιτελής, περίπτερος ναός του Διός Βασιλέως, δωρικού ρυθμού. Χρονολογείται στο τέλος του 3ου αιώνα π.Χ.	ΥΠΠΟ - Θ' ΕΠΚΑ (Θήβα) ΦΕΚ 984/Β'/9-8-2000
2.	Ναός Κοιμήσεως Θεοτόκου στο Λαφύστι	Βυζαντινός ναός	ΥΠΠΟ -1η ΕΒΑ ΦΕΚ 4/Β'/11-1-1978
3.	Ναός Αγίου Γεωργίου στο Λαφύστι	Βυζαντινός ναός	ΥΠΠΟ -1η ΕΒΑ ΦΕΚ 4/Β'/11-1-1978
4.	Ναός Αγίας Βαρβάρας στο Λαφύστι	Βυζαντινός ναός	ΥΠΠΟ -1η ΕΒΑ ΦΕΚ 4/Β'/11-1-1978
5.	Ταφικό Μνημείο οικογένειας Ι. Στιβακά στο νεκροταφείο Αγίας Παρασκευής Λιβαδειάς	Αποτελεί αξιόλογο γλυπτικό έργο. Δείγμα ταφικής αρχιτεκτονικής στην περιοχή.	ΥΠΠΟ - 1η ΕΝΜ ΦΕΚ 1035/Β'/23-8-2000
6.	Ταφικό Μνημείο Ιωάννου Δημητρίου στο νεκροταφείο Αγίας Παρασκευής Λιβαδειάς	Αποτελεί αξιόλογο γλυπτικό έργο. Δείγμα ταφικής αρχιτεκτονικής στην περιοχή.	ΥΠΠΟ - 1η ΕΝΜ ΦΕΚ 1035/Β'/23-8-2000
7.	Ταφικό Μνημείο Γεωργίου Κορόζου στο νεκροταφείο Αγίας Παρασκευής Λιβαδειάς	Αποτελεί αξιόλογο γλυπτικό έργο. Δείγμα ταφικής αρχιτεκτονικής στην περιοχή.	ΥΠΠΟ - 1η ΕΝΜ ΦΕΚ 1035/Β'/23-8-2000
8.	Ταφικό Μνημείο οικογένειας Η. Παράσχου στο νεκροταφείο Αγίας Παρασκευής Λιβαδειάς	Αποτελεί αξιόλογο γλυπτικό έργο. Δείγμα ταφικής αρχιτεκτονικής στην περιοχή.	ΥΠΠΟ -1η ΕΝΜ ΦΕΚ 1035/Β'/23-8-2000
9.	Ταφικό Μνημείο αγνώστου στο νεκροταφείο Αγίας Παρασκευής Λιβαδειάς	Αποτελεί αξιόλογο γλυπτικό έργο. Δείγμα ταφικής αρχιτεκτονικής στην περιοχή.	ΥΠΠΟ - 1η ΕΝΜ ΦΕΚ 1035/Β'/23-8-2000
10.	Κτίριο στην οδό Τροφωνίου στη Λιβαδειά, ιδ. Πλουτάρχου Ακριδόπουλου	Δείγμα λαϊκής αρχιτεκτονικής, χτισμένο κατά την τελευταία δεκαετία του 19ου αιώνα.	ΥΠΠΟ - 1η ΕΝΜ ΦΕΚ 323/Β'/22-5-1984
11.	Τζαμί του Γαζή Ομέρ στην οδό Στρατηγού Ιωάννου και Αθ. Τσό- γκα στη Λιβαδειά	Χρονολογείται από την εποχή της τουρκοκρατίας	ΥΠΠΟ -1η ΕΒΑ ΦΕΚ 261/Β'/18-3-1998
12.	Λιβαδειά, ιδ. Πλουτάρχου Ακριδόπουλου. Κτίριο στην παλιά Εθνική Οδό Λιβαδειάς- Λαμίας.	Δείγμα βιομηχανικής αρχιτεκτονικής στην περιοχή.	ΥΠΠΟ - 1η ΕΝΜ ΦΕΚ 187/Β'/27-3-1984
13.	Τοξωτό γεφύρι Τουρκοκρατίας στη θέση «Πηγές» Λιβαδειάς	Χρονολογείται από την εποχή της τουρκοκρατούμενης Λιβαδειάς	ΥΠΠΟ -1η ΕΒΑ ΦΕΚ 731/Β'/31-7-1980
14.	Ι. Ναός Αγίας Παρασκευής στη Λιβαδειά	Σημαντικός μεσαιωνικός ναός. Ιστορικό, Διατηρητέο μνημείο το οποίο συνδέεται με τον μεγάλο αγώνα του Έθνους, καθώς την 1η Απριλίου 1821 πραγματοποιήθηκε στο ναό πανηγυρική δοξολογία από τους επισκόπους Σαλώνων, Ταλαντίου και Αθηνών, οι οποίοι ευλόγησαν την επαναστατική σημαία του Αθ. Διάκου.	ΥΠΠΟ -1η ΕΒΑ ΦΕΚ 748/Β'/29-9-1993
15.	Κάστρο Λιβαδειάς	Σημαντικό βυζαντινό μνημείο	ΥΠΠΟ -1η ΕΒΑ ΦΕΚ 28/Α'/26-2-1922
16.	Δύο δημόσια ακίνητα στη Λιβαδειά	Βρίσκονται πλησίον της πλατείας Διάκου	Εθνικός Οργανισμός Τουρισμού ΦΕΚ 14/Α'/6.2.1967
17.	Μερίδια 378 / 512 Λιβαδειάς	Δημόσιο κτήριο 2260m ² περίπου, στη θέση του Μαντείου του Τροφωνίου.	Εθνικός Οργανισμός Τουρισμού ΦΕΚ 11/Α'/22-1-1965
18.	Ι.Ναός Αγίας Άννης	Έτος κατασκευής 1784.	

Πηγή : Εγκεκριμένο ΓΠΣ Δήμου Λεβαδέων (ΦΕΚ 366ΑΑΠ/18.10.13)



ΠΙΝΑΚΑΣ Γ.1.7.Λ 2: Διατηρητέα μνημεία του Δήμου Λεβαδέων

A/A	ΠΕΡΙΓΡΑΦΗ ΜΝΗΜΕΙΟΥ	ΥΠΕΥΘΥΝΟΣ ΦΟΡΕΑΣ ΚΑΙ ΚΑΘΕΣΤΩΣ ΠΡΟΣΤΑΣΙΑΣ
1	Κτίριο νερόμυλου Δραμά στη Λιβαδειά, φερόμενο ως ιδιοκτησία Παπαϊωάννου και Ι.Ναού Αγίου Γεωργίου	ΥΠΕΧΩΔΕ ΦΕΚ 1024/Δ'/16-10-1987
2	Κτίριο στην οδό Αγίου Γεωργίου 26 στη Λιβαδειά, φερόμενο ως ιδιοκτησία Χρυσάνθης Κουρεμένου Αθανασούλα	ΥΠΕΧΩΔΕ ΦΕΚ 38/Δ'/21-1-1988
3	Κτίριο στην οδό Αθηνών 14 στη Λιβαδειά, φερόμενο ως ιδιοκτησία Πλούταρχου Ακριδόπουλου και Ν. Ταμπάκη	ΥΠΕΧΩΔΕ ΦΕΚ 1023/Δ'/16-10-1987
4	Κτίριο στην οδό Αθηνών 16-18 στη Λιβαδειά, φερόμενο ως ιδιοκτησία Χρυσούλας Κυριακάκη και Μαρίας-Βασιλειάνας Λιανού	ΥΠΕΧΩΔΕ ΦΕΚ 1023/Δ'/16-10-1987
5	Κτίριο στην οδό Ι.Γρυπνησιώτη 3 στη Λιβαδειά, φερόμενο ως ιδιοκτησία Ευαγγέλου Ρούπη	ΥΠΕΧΩΔΕ ΦΕΚ 38/Δ'/21-1-1988
6	Κτίριο στην οδό Εθνικής Αντιστάσεως (Ξενοδοχείο «Ελικών») στη Λιβαδειά, φερόμενο ως ιδιοκτησία Καλλιρρόης Σπυριδωνος, Καίτης Τομαρά, Χαρίκλειας Πολίτη και Αργυρίου	ΥΠΕΧΩΔΕ ΦΕΚ 1023/Δ'/16-10-1987
7	Κτίριο 2ου Δημοτικού Σχολείου στην οδό Ελευθερίου Βενιζέλου στη Λιβαδειά, φερόμενο ως ιδιοκτησία Ελληνικού Δημοσίου	ΥΠΕΧΩΔΕ ΦΕΚ 752/Δ'/13-8-1987
8	Κτίριο στην οδό Ελευθερίου Βενιζέλου και Μουσών στη Λιβαδειά, φερόμενο ως ιδιοκτησία Μορφωτικού Συλλόγου Λιβαδειάς	ΥΠΕΧΩΔΕ ΦΕΚ 654/Δ'/13-7-1987
9	Κτίριο στην οδό Ελευθερίου Βενιζέλου και Μουσών στη Λιβαδειά, φερόμενο ως ιδιοκτησία Δημητρίου Τσολάκου	ΥΠΕΧΩΔΕ ΦΕΚ 654/Δ'/13-7-1987
10	Κτίριο στην οδό Ελευθερίου Βενιζέλου 10 και Ι. Λάππα στη Λιβαδειά, φερόμενο ως ιδιοκτησία Ηλία Σίμου και Πόπης Κόλλια	ΥΠΕΧΩΔΕ ΦΕΚ 750/Δ'/13-8-1987
11	Κτίριο στην οδό Ελευθερίου Βενιζέλου 20 στη Λιβαδειά, φερόμενο ως ιδιοκτησία Σπυριδωνος Δημητρακόπουλου	ΥΠΕΧΩΔΕ ΦΕΚ 752/Δ'/13-8-1987
12	Κτίριο στην οδό Ελευθερίου Βενιζέλου 21 στη Λιβαδειά, φερόμενο ως ιδιοκτησία Νικολάου Σπυρόπουλου	ΥΠΕΧΩΔΕ ΦΕΚ 633/Δ73-7-1987
13	Κτίριο στην οδό Ελευθερίου Βενιζέλου 25 στη Λιβαδειά, φερόμενο ως ιδιοκτησία Νικολάου Ξηρογιάννη, Ευφροσύνης Ξηρογιάννη και κληρονόμων Γ. Παπανικολάου	ΥΠΕΧΩΔΕ ΦΕΚ 752/Δ713-8-1987
14	Κτίριο στην οδό Ελευθερίου Βενιζέλου 27 στη Λιβαδειά, φερόμενο ως ιδιοκτησία Π.Κόκκινου, Α.Μπολοβίνη, Φ.Μπούρα και Η.Γέρου	ΥΠΕΧΩΔΕ ΦΕΚ 752/Δ713-8-1987
15	Κτίριο στην οδό Ελευθερίου Βενιζέλου 29 και Αθ. Τσόγκα στη Λιβαδειά, φερόμενο ως ιδιοκτησία Παναγιώτη Λιάκου	ΥΠΕΧΩΔΕ ΦΕΚ 752/Δ713-8-1987
16	Κτίριο στην οδό Ελευθερίου Βενιζέλου 32 στη Λιβαδειά, φερόμενο ως ιδιοκτησία Ομοσπονδίας Επαγγελματιών και Βιοτεχνών Λιβαδειάς	ΥΠΕΧΩΔΕ ΦΕΚ 750/Δ713-8-1987
17	Κτίριο στην οδό Ελευθερίου Βενιζέλου 42 στη Λιβαδειά, φερόμενο ως ιδιοκτησία Μαρίας Κοντογιάννη	ΥΠΕΧΩΔΕ ΦΕΚ 750/Δ713-8-1987
18	Κτίριο στην οδό Κουτσοπετάλου 8, φερόμενο ως ιδιοκτησία Κων/νου Χριστοδούλου	ΥΠΕΧΩΔΕ ΦΕΚ 750/Δ713-8-1987
19	Κτίριο στην οδό Κουτσοπετάλου 9 στη Λιβαδειά, φερόμενο ως ιδιοκτησία Κλέαρχου Ψαρόμαυλου και Β. Τριμπούκη	ΥΠΕΧΩΔΕ ΦΕΚ 750/Δ713-8-1987
20	Κτίριο στην οδό Μπουφίδου και Χριστοδούλου στη Λιβαδειά, φερόμενο ως ιδιοκτησία Β. Παπαρούντα, Ε. Παπαρούντα και Δ. Σταθοπούλου	ΥΠΕΧΩΔΕ ΦΕΚ 1023/Δ716-10-1987
21	Κτίριο στην οδό Μπουφίδου 5 στη Λιβαδειά, φερόμενο ως ιδιοκτησία Γ. Παπαγεωργίου	ΥΠΕΧΩΔΕ ΦΕΚ 1023/Δ716-10-1987
22	Κτίριο στην οδό Μπουφίδου 22 στη Λιβαδειά, φερόμενο ως ιδιοκτησία Σ. Εξαρχάκου και λοιπών κληρονόμων Σ. Τσάκου	ΥΠΕΧΩΔΕ ΦΕΚ 1023/Δ716-10-1987

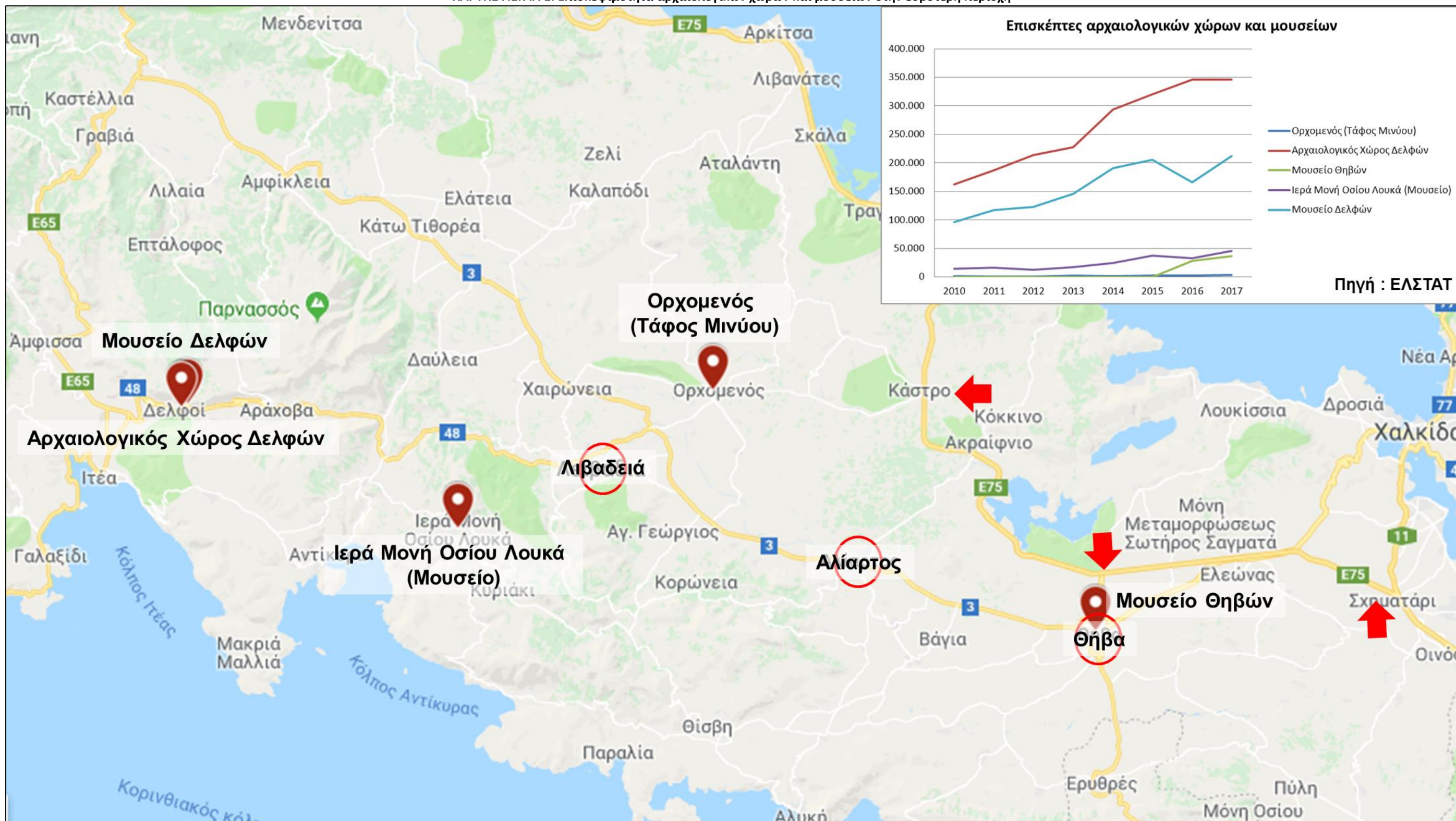


A/A	ΠΕΡΙΓΡΑΦΗ ΜΝΗΜΕΙΟΥ	ΥΠΕΥΘΥΝΟΣ ΦΟΡΕΑΣ ΚΑΙ ΚΑΘΕΣΤΩΣ ΠΡΟΣΤΑΣΙΑΣ
23	Κτίριο στην οδό Μπουφίδου 25 στη Λιβαδειά, φερόμενο ως ιδιοκτησία Α. Θεοδωρόπουλου	ΥΠΕΧΩΔΕ ΦΕΚ 1023/Δ716-10-1987
24	Κτίριο στην οδό Οδυσσέα Ανδρούτσου 17 (Στρατηγού Ιωάννου) στη Λιβαδειά, φερόμενο ως ιδιοκτησία Λ. Παπαγγελή και Μπονιάκου	ΥΠΕΧΩΔΕ ΦΕΚ 38/Δ721-1-1988
25	Κτίριο στην οδό Οδυσσέα Ανδρούτσου 19 (Στρατηγού Ιωάννου), στη Λιβαδειά, φερόμενο ως ιδιοκτησία Λ. Παπαγγελή και Μπονιάκου	ΥΠΕΧΩΔΕ ΦΕΚ 38/Δ721-1-1988
26	Κτίριο στην οδό Στρατηγού Ιωάννου 18 στη Λιβαδειά, φερόμενο ως ιδιοκτησία Παναγιωτοπούλου	ΥΠΕΧΩΔΕ ΦΕΚ 38/Δ721-1-1988
27	Κτίριο στην οδό Στρατηγού Ιωάννου 48 στη Λιβαδειά, φερόμενο ως ιδιοκτησία Σ. Παπανικολάου	ΥΠΕΧΩΔΕ ΦΕΚ 1024/Δ716-10-1987
28	Κτίριο στην οδό Στρατηγού Ιωάννου 49 στη Λιβαδειά, φερόμενο ως ιδιοκτησία κληρονόμων αδελφών Σουλτάνη	ΥΠΕΧΩΔΕ ΦΕΚ 1024/Δ716-10-1987
29	Κτίριο στην οδό Στρατηγού Ιωάννου 50-52 στη Λιβαδειά, φερόμενο ως ιδιοκτησία Γ. Βασιλιά	ΥΠΕΧΩΔΕ ΦΕΚ 1024/Δ716-10-1987
30	Κτίριο στην οδό Στρατηγού Ιωάννου 51 στη Λιβαδειά, φερόμενο ως ιδιοκτησία Ε. Σακελλάριου	ΥΠΕΧΩΔΕ ΦΕΚ 1024/Δ716-10-1987
31	Κτίριο στην οδό Στρατηγού Ιωάννου 61 στη Λιβαδειά, φερόμενο ως ιδιοκτησία Π. Ρούσσου	ΥΠΕΧΩΔΕ ΦΕΚ 1024/Δ716-10-1987
32	Κτίριο στην οδό Στρατηγού Ιωάννου 63 στη Λιβαδειά, φερόμενο ως ιδιοκτησία Μαρίας, Λουκά, Γεωργίου & Μ. Μακρή	ΥΠΕΧΩΔΕ ΦΕΚ 1024/Δ716-10-1987
33	Κτίριο στην οδό Στρατηγού Ιωάννου 66 στη Λιβαδειά, φερόμενο ως ιδιοκτησία κληρονόμων Λ. Καρατζά	ΥΠΕΧΩΔΕ ΦΕΚ 1024/Δ716-10-1987
34	Κτίριο στην οδό Στρατηγού Ιωάννου 81 στη Λιβαδειά, φερόμενο ως ιδιοκτησία Α. Μερτζάνη	ΥΠΕΧΩΔΕ ΦΕΚ 1024/Δ716-10-1987
35	Κτίριο στην οδό Στρατηγού Ιωάννου 83 στη Λιβαδειά, φερόμενο ως ιδιοκτησία Λ.- Αικ.- Ασημ. Καρούζου	ΥΠΕΧΩΔΕ ΦΕΚ 1024/Δ716-10-1987
36	Κτίριο στην οδό Στρατηγού Ιωάννου 98-100 στη Λιβαδειά, φερόμενο ως ιδιοκτησία Ι. Καράμπελα	ΥΠΕΧΩΔΕ ΦΕΚ 419/Δ716-10-1987
37	Κτίριο στην οδό Τροφωνίου στη Λιβαδειά, φερόμενο ως ιδιοκτησία Ελληνικού Οργανισμού Τουρισμού	ΥΠΕΧΩΔΕ ΦΕΚ 419/Δ716-10-1987
38	Κτίριο στην οδό Τροφωνίου και Αγίου Δημητρίου στη Λιβαδειά, φερόμενο ως ιδιοκτησία Δήμου Τριάντη	ΥΠΕΧΩΔΕ ΦΕΚ 419/Δ716-10-1987
39	Μερίδια 378/512 στη θέση «Μαντείο Τροφωνίου» Λιβαδειάς. Τουριστικό δημόσιο κτήμα	ΥΠΕΧΩΔΕ ΦΕΚ 11/Α716-10-1965
40	Δύο δημόσια ακίνητα κοντά στην πλατεία Διάκου στη Λιβαδειά. Τουριστικά δημόσια κτήματα	ΥΠΕΧΩΔΕ ΦΕΚ 14/Α76-2-1967
41	Κληροδότημα Λάππα ιδ. Υπ. Οικονομικών επί των οδών Δελφών, Γιαννούτσου και Ορχομενού	ΦΕΚ 1417Β716-10-2002
42	Το Γεφύρι του Τούρκου και το παρακείμενο γεφύρι της Νεοκλασικής Περιόδου (Βοιωτικός Κηφισός)	ΦΕΚ 702Β716-10-1997
43	Ταφικά Μνημεία στο Νεκροταφείο Αγίας Παρασκευής	ΦΕΚ 611/Β716-10-2001 ΦΕΚ 1035/Β716-10-2000

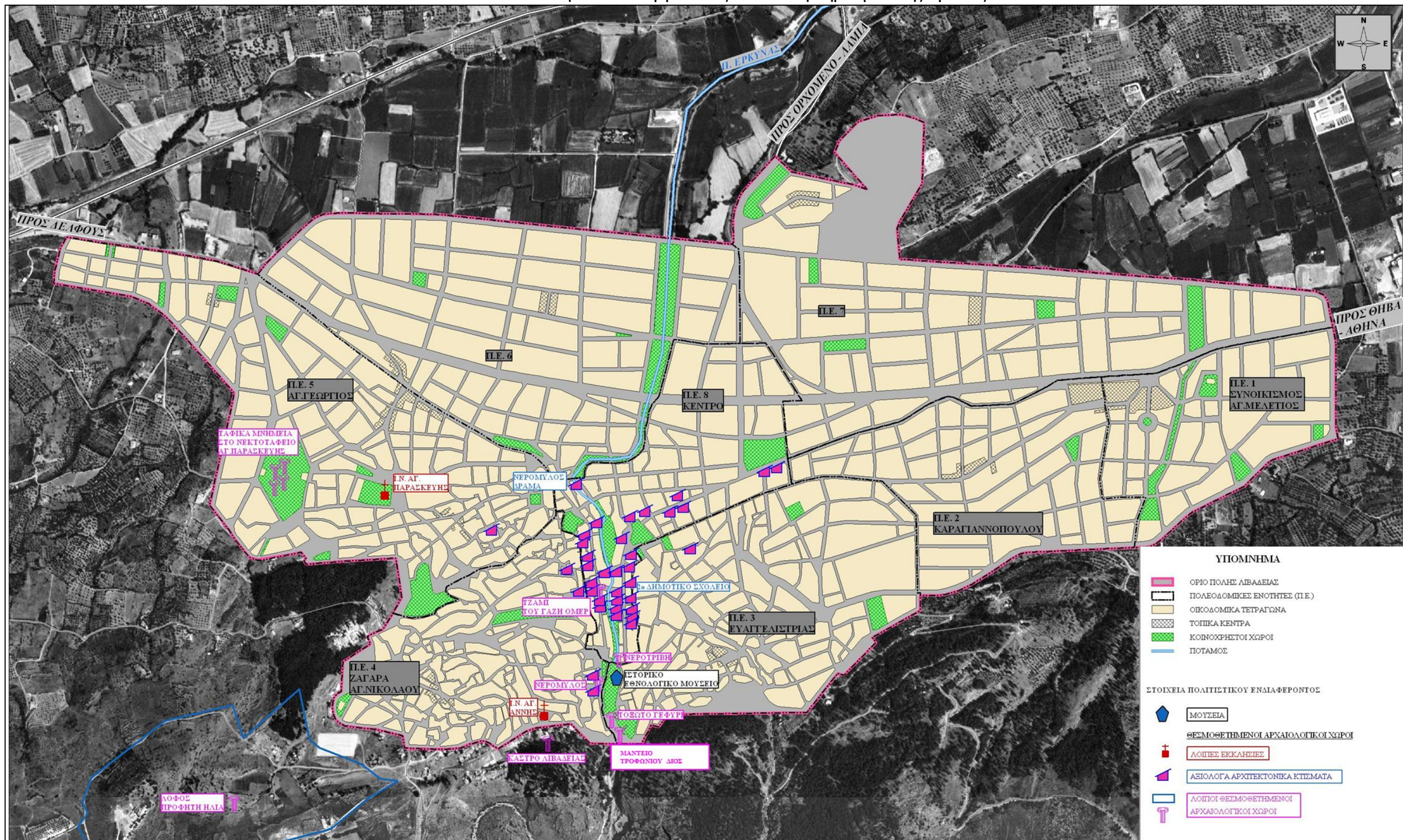
Πηγή : Εγκεκριμένο ΓΠΣ Δήμου Λεβαδέων (ΦΕΚ 366ΑΑΠ/18.10.13)



ΧΑΡΤΗΣ Γ.1.7.Λ 1: Επισκεψιμότητα αρχαιολογικών χώρων και μουσείων στην ευρύτερη περιοχή



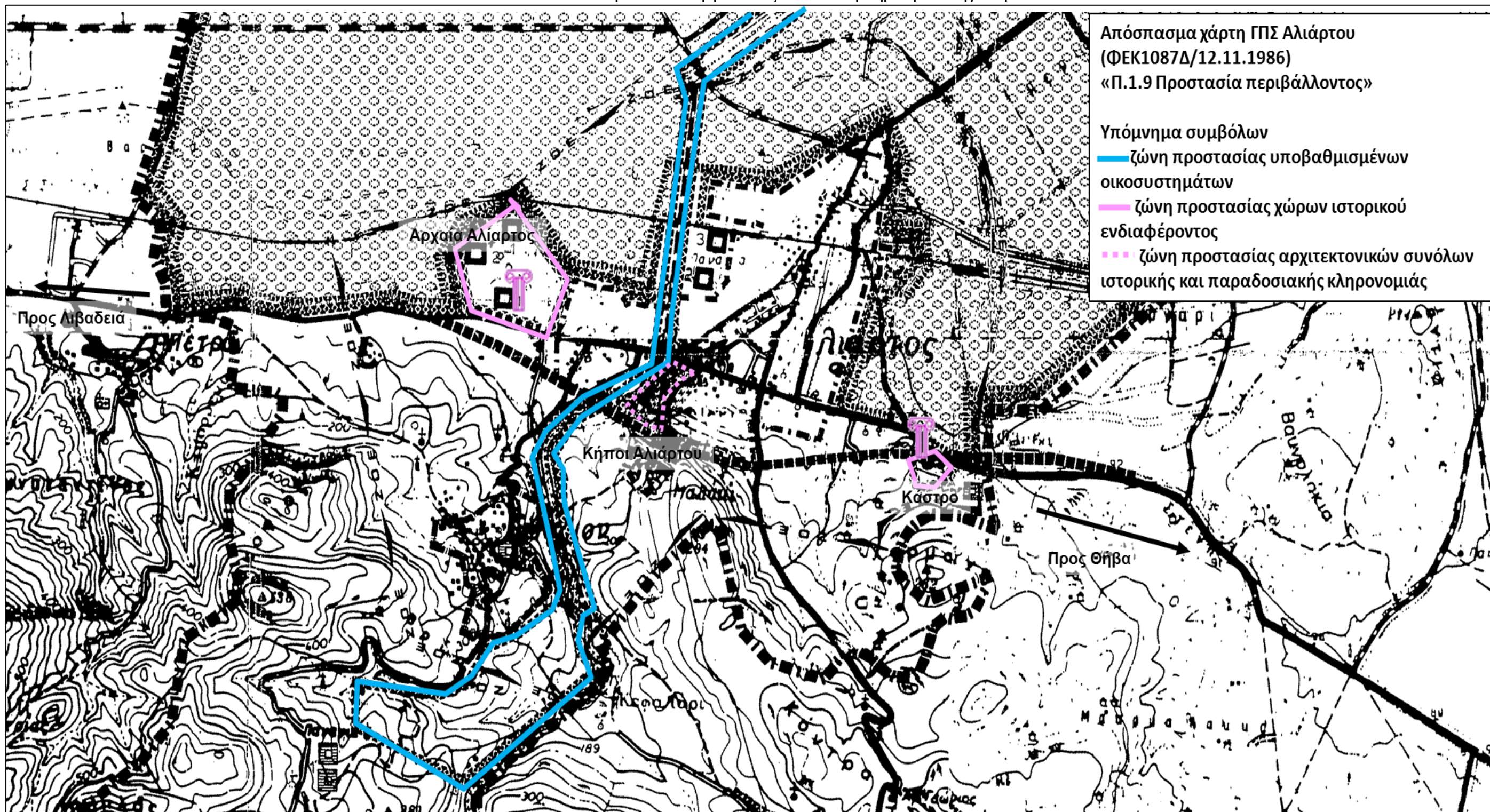
ΧΑΡΤΗΣ Γ.1.7.Λ 2: Ποιότητα αστικού περιβάλλοντος – πολιτιστική κληρονομιά πόλης Λιβαδειάς



Πηγή : Α Φάση ΓΠΣ Δήμου Λιβαδίων, Γ΄ Έκδοση: Φεβρουάριος 2008, Θεώρημα Α.Ε



ΧΑΡΤΗΣ Γ.1.7.Α. 1: Ποιότητα αστικού περιβάλλοντος – πολιτιστική κληρονομιά πόλης Αλιάρτου



Πηγή : ΓΠΣ οικισμού Αλιάρτου

Γ.1.8. ΠΟΛΕΟΔΟΜΙΚΗ ΕΞΕΛΙΞΗ – ΑΣΤΙΚΗ & ΠΕΡΙΑΣΤΙΚΗ ΑΝΑΠΤΥΞΗ

Εντοπισμός των κυριότερων σχετικών ιδιαιτεροτήτων ή προβλημάτων, προκλήσεων και δυνατοτήτων που εντοπίζονται στην Περιοχή Παρέμβασης

Η Πολεοδομική εξέλιξη και η αναπτυξιακή δυναμική της Δια-δημοτικής Αστικής Λειτουργικής Περιοχής (ΔΑΛΠ) των Αστικών Κέντρων των Δήμων Λεβαδέων, Θηβαίων και Αλιάρτου – Θεσπιέων αποτυπώνονται διαχρονικά, μέσα από εγκεκριμένα χωρικά πλαίσια, πλαίσια αναπτυξιακού προγραμματισμού και άλλα ειδικά πλαίσια καθώς και σημαντικές παρεμβάσεις που υλοποιήθηκαν στην Άμεση Διαδημοτική Περιοχή Εφαρμογής του ΟΒΑΑ/ΟΧΕ και επηρεάζουν την δυναμική ανάπτυξης στα τρία αστικά κέντρα.

Η περίπτωση της Λιβαδειάς : Από την δεκαετία του 1980, αποτυπώνεται μια δυναμική ανάπτυξης δραστηριοτήτων τουρισμού – αναψυχής που συνδέεται με την προστασία και ανάδειξη του τοπικού πολιτιστικού αποθέματος. Ειδικότερα από το εγκεκριμένο Γενικό Πολεοδομικό Σχέδιο (ΓΠΣ) οικισμού Λιβαδειάς (ΦΕΚ 1184Δ/08.12.1986) δίνεται η κατεύθυνση ανάπτυξης τουρισμού και αναψυχής στην περιοχή των πηγών της Έρκυνας, του Μαντείου Τροφωνίου Διός και του Καταλανικού κάστρου καθώς και η οργάνωση συστήματος πεζοδρόμων στην περιοχή της Έρκυνας και της παλιάς πόλης, με παράλληλη λήψη μέτρων για την προστασία του περιβάλλοντος.

Οι προαναφερόμενες περιοχές, όπως αναλύθηκε στην ενότητα Γ.1.7, παρουσιάζουν έντονη συγκέντρωση στοιχείων τοπικού πολιτιστικού αποθέματος και καταλαμβάνουν το νότιο και νοτιοδυτικό τμήμα της αστικής περιοχής. Βόρεια της παλιάς πόλης η αστική περιοχή διασχίζεται από τον κεντρικό οδικό άξονα προς Δελφούς (δυτικά) και Θήβα – Αθήνα (ανατολικά). Ο κεντρικός αυτός άξονας δημιουργεί ένα οδικό τρίγωνο, του οποίου η νότια κορυφή καταλήγει στις πηγές της Κρύας και το τρίγωνο του ιστορικού πολεοδομικού κέντρου, εγγράφεται στο οδικό τρίγωνο (χάρτης Γ.1.8.Λ.1.α).

Η ζώνη του ποταμού της Έρκυνας διατρέχει εγκάρσια (με κατεύθυνση βορά – νότου) τις περιοχές πολιτιστικού – ιστορικού ενδιαφέροντος, το ιστορικό πολεοδομικό κέντρο και το προαναφερόμενο οδικό τρίγωνο. Το ιστορικό – πολεοδομικό κέντρο, χαρακτηρίζεται από την μεγάλη συγκέντρωση εμπορικών χρήσεων καθώς και χρήσεων τουρισμού – αναψυχής, που όμως παρουσιάζουν τάσεις διάχυσης τόσο βόρεια όσο και κατά μήκος του κεντρικού οδικού άξονα, προς τα ανατολικά (χάρτης Γ.1.8.Λ.1.β). Οι μεταποιητικές χρήσεις εμφανίζουν επίσης σημαντική συγκέντρωση στις προαναφερόμενες περιοχές, όπου καταγράφονται οι τάσεις διάχυσης των εμπορικών χρήσεων (χάρτης Γ.1.8.Λ.1.γ), ενώ ιδιαίτερο γνώρισμα της παλιάς πόλης είναι η συγκέντρωση αποθηκών και βοηθητικών χώρων στις παραδοσιακές γειτονιές της παλιάς πόλης (χάρτης Γ.1.8.Λ.1.δ)

Η συνύπαρξη σημαντικού αριθμού στοιχείων ιστορικού – πολιτιστικού ενδιαφέροντος με Κεντρικές Λειτουργίες Πόλης, διοικητικές και οικονομικές σε συνδυασμό με την οργάνωση του οδικού δικτύου, καθορίζουν τον ιδιαίτερο ρόλο της περιοχής και διαμορφώνουν τις προκλήσεις για προστασία και ανάδειξη των στοιχείων του πολιτισμικού αλλά και του αστικού, φυσικού περιβάλλοντος.



Με βάση τα ιδιαίτερα χαρακτηριστικά της περιοχής και σε εφαρμογή των κατευθύνσεων του ΓΠΣ, στην δεκαετία του 1990, χρηματοδοτούνται ολοκληρωμένες παρεμβάσεις από το Β ΚΠΣ (1994 – 1999) και το Ταμείο Συνοχής που αφορούν στην ανάπλαση τουριστικής περιοχής Έρκυνας και διαμόρφωση παρόχθιων εκτάσεων με παράλληλη προστασία πηγών και διαμόρφωση περιβάλλοντα χώρου καθώς και αναστήλωση Καταλανικού κάστρου και αναπαλαίωση διατηρητέων .

Στη δεκαετία του 2000, στο πλαίσιο του Γ ΚΠΣ (2000 – 2006) συνεχίζεται η προσπάθεια για την διαμόρφωση παρόχθιων εκτάσεων ποταμού Έρκυνας και παράλληλα ξεκινάει η ανάδειξη του δικτύου κοινόχρηστων χώρων στην κεντρική περιοχή που εκτείνεται ανάμεσα από τις περιοχές πολιτιστικού – ιστορικού ενδιαφέροντος και του οδικού άξονα προς Δελφούς και Θήβα. Το 2006 η πόλη της Λιβαδειάς, μετέχει στην Αστική μη Κερδοσκοπική Εταιρεία «Ελληνικό Δίκτυο Πόλεων με Ποτάμια» που σκοπός του είναι η συνεργασία των πόλεων με ποτάμια προκειμένου να αντιμετωπισθούν από κοινού τα περιβαλλοντικά προβλήματα και να επιτευχθεί η οικονομική ανάπτυξη των δήμων – μελών, με τον σχεδιασμό και την εφαρμογή κοινών δράσεων και στρατηγικών. Μεταξύ των ιδιαίτερων στόχων αναφέρεται η συνεργασία «για την αντιμετώπιση περιβαλλοντικών προβλημάτων που αφορούν τη μόλυνση των υδάτων, την ποιότητα των υδάτων, την επάρκεια υδάτων, τη χλωρίδα και την πανίδα των υδάτων καθώς και την οικονομική ανάπτυξη των μελών του μέσα από την τουριστική, πολιτιστική και ενεργειακή αξιοποίηση των ποταμών τους».

Την δεκαετία του 2010, στο πλαίσιο του ΕΣΠΑ 2007 – 2013, συνεχίζονται οι παρεμβάσεις στο δίκτυο κοινοχρήστων χώρων της κεντρικής περιοχής κοντά στις παρόχθιες ζώνες της Έρκυνας. Αξιοποιώντας πόρους του Πράσινου Ταμείου καθώς και Εθνικούς πόρους από την Περιφέρεια Στερεάς Ελλάδας, αποκτώνται από τον Δήμο και αναδεικνύονται σημαντικά διατηρητέα κτίρια και μνημεία στην περιοχή της Έρκυνας (χάρτης Γ.1.8.Λ.2).

Πέραν όμως των προκλήσεων για την προστασία και ανάδειξη του ιστορικού και πολιτισμικού περιβάλλοντος, σημαντικές είναι και οι προκλήσεις που σχετίζονται με τα χαρακτηριστικά του αστικού περιβάλλοντος σε συνδυασμό και με τις επιπτώσεις από την κλιματική αλλαγή.

Όπως αναφέρεται στην ενότητα Γ.2, τον Ιούλιο του 2013, ο Δήμος Λεβαδέων υπογράφει το «Σύμφωνο των Δημάρχων» και το 2017 εγκρίνεται ολοκληρωμένο Σχέδιο Δράσης Αειφόρου Ενέργειας (ΣΔΑΕ) με έτος αναφοράς το 2011 και στόχο μείωση των εκπομπών CO₂ κατά 20%. Στο εγκεκριμένο ΣΔΑΕ, αναδεικνύεται ότι η μεγαλύτερη ευθύνη για τις εκπομπές CO₂ αποδίδεται στον οικιακό και τριτογενή τομέα (64% των εκπομπών CO₂ έναντι του 40% του μέσου όρου για τις πόλεις της ΕΕ). Η διαπίστωση αυτή του ΣΔΑΕ, είναι ιδιαίτερα κρίσιμη για την Άμεση Διαδημοτική Περιοχή Εφαρμογής με δεδομένο ότι εμφανίζει αφενός μεγάλη συγκέντρωση δραστηριοτήτων του τριτογενή τομέα (χάρτης Γ.1.8.Λ.1.β) και αφετέρου το μεγαλύτερο αριθμό κτιρίων μεγάλης ηλικίας με υψηλά ποσοστά κτιρίων που δεν διαθέτουν κανένα σύστημα θέρμανσης ή και μόνωσης.

Όπως αναλυτικά τεκμηριώνεται στην ενότητα Γ.2, η αναλογία νοικοκυριών χωρίς θέρμανση επί του συνόλου των νοικοκυριών είναι 2,07% για την Άμεση Διαδημοτική Περιοχή Εφαρμογής συγκριτικά με 0,82% για την λοιπή αστική περιοχή της πόλης της Λιβαδειάς και



1,70% για τον Δήμο Λεβαδέων. Αντίστοιχα η αναλογία νοικοκυριών χωρίς μόνωση επί του συνόλου των νοικοκυριών είναι 44,69% για την Άμεση Διαδημοτική Περιοχή Εφαρμογής συγκριτικά με 36,96% για την λοιπή αστική περιοχή της πόλης της Λιβαδειάς και 41,06% για τον Δήμο Λεβαδέων. Τα ιδιαίτερα αυτά χαρακτηριστικά των κτιρίων, συναρτώνται με την διαχρονική πολεοδομική εξέλιξη και ειδικότερα το έτος ένταξης στο Σχέδιο Πόλης, με την Άμεση Διαδημοτική Περιοχή Εφαρμογής να εντάσσεται στο σύνολό της σχεδόν πριν το 1954 (χάρτης Γ.1.8.Λ.3.α).

Σύμφωνα με το εγκεκριμένο ΣΔΑΕ για τον οικιακό, τριτογενή τομέα αλλά και τα ιδιωτικά οχήματα, ο Δήμος αναλαμβάνει συμβουλευτικό ρόλο, καθοδηγώντας προς διάφορες δράσεις για εξοικονόμηση ενέργειας και χρήση Ανανεώσιμων Πηγών Ενέργειας. Κύριο πεδίο παρέμβασης των δράσεων του ΣΔΑΕ, είναι η μείωση εκπομπών CO₂, κυρίως στον δημόσιο αδόμητο χώρο και στα δημοτικά κτίρια, με παράλληλη ενίσχυση της βιώσιμης αστικής κινητικότητας. Και αυτή η κατεύθυνση του ΣΔΑΕ είναι σημαντική για την Περιοχή Παρέμβασης με βάση τα ιδιαίτερα χαρακτηριστικά του δημόσιου χώρου κυρίως σε ότι αφορά τους κοινόχρηστους χώρους και χώρους πρασίνου αλλά και την ρυμοτομία.

Οι κοινόχρηστοι χώροι και οι χώροι πρασίνου εντοπίζονται κατά κύριο λόγο στις όχθες κατά μήκος της Έρκυνας ή και γύρω από εκκλησίες, συχνά όμως αποκόπτονται από περιμετρικούς οδικούς άξονες (χάρτης Γ.1.8.Λ.3.β). Επίσης η υψηλή πυκνότητα κατοίκησης σε συνδυασμό με τον ακανόνιστο ιστό, αλλά και κενά κτίσματα που δημιουργούν τυφλά μέτωπα στον ιστό, αναδεικνύουν την πρόκληση για την δημιουργία ενός βιοκλιματικού δικτύου διαδρομών πεζών και ποδηλάτων, που συνδέουν κοινόχρηστους χώρους, χώρους πρασίνου αλλά και στοιχεία ιστορικού – πολιτιστικού ενδιαφέροντος (χάρτες Γ.1.8.Λ.3.γ και Γ.1.8.Λ.3.δ).

Τον Οκτώβριο του 2013, εγκρίνεται το Γενικό Πολεοδομικό Σχέδιο της Δημοτικής Ενότητας Λεβαδέων. Οι κατευθύνσεις σχεδιασμού για την αστική περιοχή της Λιβαδειάς είναι να αναπτυχθεί «ως κύριο αγροτοβιομηχανικό κέντρο που θα κατευθύνει στην χωρική ενότητα της την διατήρηση δυναμικής αγροτικής παραγωγής συνδεδεμένης με την αγροτοβιομηχανία. Συνδεδεμένος με τον παραπάνω ρόλο είναι ο ρόλος Περιφερειακού Κέντρου Διαχείρισης Υδάτινων Πόρων Στερεάς Ελλάδας. Ενισχύεται με υποδομές αναψυχής. Η Λιβαδειά είναι Νομαρχιακό Διοικητικό Κέντρο και Κέντρο εξυπηρέτησεων του χώρου της ενότητάς της καθώς και Κέντρο Εξυπηρέτησεων (Εμπορίου, Αναψυχής, Αστικού Τουρισμού και Κοινωνικών Υπηρεσιών και Πολιτιστικών Υποδομών) ανάλογων των διοικητικών της ρόλων και της πληθυσμιακής δυναμικότητάς τους. Είναι επίσης Κέντρο Εκπαίδευσης, Έρευνας και Τεχνολογίας».

Μια δεύτερη κατεύθυνση αφορά στην βελτίωση της σύνδεσης «Λιβαδειά – Θήβα», τόσο σε ότι αφορά το οδικό δίκτυο, όσο και το σιδηροδρομικό δίκτυο αλλά και την επέκταση του προαστιακού σιδηροδρόμου, μέχρι την Θήβα και την Χαλκίδα. Ως τεκμηρίωση για την ανάγκη βελτίωσης της σύνδεσης των 2 πόλεων αναφέρεται «Τονίζεται ότι η πόλη της Λιβαδειάς αποτελεί σταυροδρόμι σύνδεσης της Αθήνας με μεγάλα τουριστικά κέντρα, όπως είναι οι Δελφοί, η Αράχωβα, το χιονοδρομικό κέντρο του Παρνασσού και ο Όσιος Λουκάς. Συνεπώς, σημαντικός αριθμός τουριστών διέρχονται, καθ' όλη την διάρκεια του έτους, από την πόλη της Λιβαδειάς, (με αφετηρία την Αθήνα) και κατεύθυνση τα παραπάνω τουριστικά



κέντρα». Στο ΓΠΣ του 2013, επιβεβαιώνεται και εξειδικεύεται η κατεύθυνση για ανάπτυξη – ανάδειξη της ζώνης της Έρκυνας, της παλιάς πόλης και του Καταλανικού κάστρου σε συνδυασμό με διευρυμένο δίκτυο πορείας πεζών (χάρτης Γ.1.8.Λ.4). Ειδικότερα για την περιοχή της Έρκυνας προβλέπεται ανάπτυξη της παραποτάμιας ενότητας, με ζώνη ανάπτυξης όψεων και ζώνη ειδικών ρυθμίσεων, ενώ σημαντική επίσης πρόβλεψη είναι εκείνη που αφορά στο Θεματικό Πάρκο Υδροκίνησης στην ευρύτερη ζώνη της Έρκυνας. Επίσης στο ΓΠΣ του 2013 θεσμοθετείται Περιοχή Ειδικής Προστασίας του περιβάλλοντος που περιλαμβάνει 18 αρχαιολογικούς χώρους και μνημεία, ενώ στο ίδιο πλαίσιο κωδικοποιούνται και 43 χαρακτηρισμένα διατηρητέα κτίρια και μνημεία καθώς και ζώνες προστασίας κατά μήκος του ποταμού της Έρκυνας και του Φαραγγιού Κρύας σε μια συνδυασμένη διατήρηση και ανάδειξη φυσικού και πολιτιστικού αποθέματος (αναλυτική παρουσίαση την ενότητα Γ.1.7). Για την συνδυασμένη αυτή ανάδειξη φυσικού και πολιτιστικού αποθέματος, συντελεί και το διευρυμένο δίκτυο πορείας πεζών με εξειδίκευση των προτεινόμενων πεζοδρόμων, συνδυαστικά με κυκλοφοριακές παρεμβάσεις, μέσα από την κυκλοφοριακή μελέτη του 2011 όπως παρουσιάστηκε στην ενότητα Γ.1.5.

Το Σεπτέμβριο του 2015 εγκρίνεται ο Στρατηγικός Σχεδιασμός του Δήμου Λεβαδέων στο πλαίσιο του Επιχειρησιακού Προγράμματος. Στο Όραμα – Στόχο επιδιώκεται η οικοδόμηση ταυτότητας του Δήμου και της αστικής περιοχής *«μέσα από την ιστορία του, την πολιτιστική του ταυτότητα και την φυσική του ομορφιά. Η οικοδόμηση νέας ταυτότητας για την πόλη και την περιοχή είναι διαδικασία γνώσης, διαλόγου, και ενεργοποίησης ιδεών»*. Στους Στόχους / Μέτρα περιλαμβάνονται δράσεις για συντήρηση, ανάδειξη και αξιοποίηση των ιστορικών, χώρων μνημείων και κτιρίων, ανάδειξη στοιχείων φυσικού περιβάλλοντος, κατασκευή νέων και αναβάθμιση υφιστάμενων πολιτιστικών υποδομών καθώς και αναπλάσεις των περιοχών ένταξής τους.

Περιλαμβάνονται επίσης δράσεις για ενίσχυση της επισκεψιμότητας του Δήμου και τουριστική ανάπτυξη μέσα από βελτίωση των οδικών συνδέσεων με χώρους πολιτιστικού – τουριστικού ενδιαφέροντος αλλά και εφαρμογές ΤΠΕ για ηλεκτρονικό πολιτισμό – τουρισμό. Μια άλλη ομάδα δράσεων, σε εφαρμογή του ΣΔΑΕ, αφορά στην βελτίωση της αστικής κινητικότητας (υπό εξέλιξη βρίσκεται και Σχέδιο Βιώσιμης Αστικής Κινητικότητας) αλλά και στην βελτίωση ενεργειακής απόδοσης σε δημοτικά κτίρια και στον ελεύθερο δημόσιο χώρο. Για την στήριξη των παραγωγικών δραστηριοτήτων της τοπικής οικονομίας προβλέπονται δράσεις συνεργασίας με συλλογικούς φορείς της επιχειρηματικής κοινότητας, αξιοποίηση χρηματοδοτικών μηχανισμών, δράσεις για αύξηση της απασχόλησης - ανάπτυξη ανθρώπινου δυναμικού καθώς και δράσεις ενίσχυσης της απασχόλησης των ευαίσθητων κοινωνικά ομάδων πληθυσμού με αξιοποίηση του πλαισίου για την κοινωνική οικονομία.

Η περίπτωση της Θήβας : Η διάρθρωση των δομικών συστημάτων του χώρου και η χρήση της γης στο Δήμο Θηβαίων ακολουθεί γενικά τα παραδοσιακά πρότυπα του ελληνικού και γενικότερα του Μεσογειακού ευρωπαϊκού νότου με παρεκκλίσεις που ανταποκρίνονται στις τάσεις εξέλιξης αυτών των προτύπων κάτω από τις πιέσεις των σύγχρονων μεταβολών της παραγωγής και της αστικοποίησης. Έτσι σε γενικές γραμμές η διάρθρωση του χώρου και η χρήση της γης ανταποκρίνεται στο συμπαγές πρότυπο ανάπτυξης της κατοίκησης και των



οικισμών με βάση τους συνεκτικούς πυρήνες των «ιστορικών» οικισμών της περιοχής (Θήβα και οικισμοί πριν το 1923) και τα δίκτυα επικοινωνίας τους μεταξύ και με τον «έξω» απ' αυτούς ευρύτερο χώρο (Αθήνα – Χαλκίδα – Λιβαδειά – Λαμία κλπ.).

Στο πρότυπο αυτό, γύρω από τους οικισμούς επικρατεί η γεωργική δραστηριότητα και οι φυσικές, ορεινές «δασικού τύπου» ή υδάτινες, περιοχές. Η σημαντικότερη παρέκκλιση στο γενικό αυτό κανόνα αφορά τις εκτεταμένες γραμμικές αναπτύξεις βιομηχανικών παραγωγικών εγκαταστάσεων κατά μήκος των «εθνικών οδικών αξόνων» που συνδέουν την περιοχή με την Αθήνα και αποτελούν τους εύκολους διαδρόμους «διάχυσης» της Μητροπολιτικής Αθήνας και ιδιαίτερα των αξόνων που συγκλίνουν στην πόλη της Θήβας.

Το οικιστικό σύστημα του Δήμου λειτουργεί με αστικό κέντρο την πόλη της Θήβας και περιφερειακούς όλους τους λοιπούς οικισμούς. Η λειτουργία των οικισμών σε σχέση με την πόλη της Θήβας εμφανίζει μικρές διαφοροποιήσεις και τείνει να εξελίσσεται σε προαστιακού τύπου λειτουργία.

Οι κυριότεροι άξονες ανταλλαγών οικονομικών ή κοινωνικών ή «τόπου κατοικίας – τόπου εργασίας», είναι:

- ο παραδοσιακός άξονας Θήβα – Λιβαδειά που αφορά τη γεωργική δραστηριότητα και τη διαχείριση του συστήματος «Πεδιάδα Κωπαΐδας – Πεδιάδα Θηβών» και τους σημαντικούς πόρους γεωργικής γης και υδάτινου δυναμικού (Βοιωτικός Κηφισσός – Υλίκη και Παραλίμνη) και του άξονα Θήβα – Θίσβη που αφορά τη βιομηχανική δραστηριότητα στην περιοχή της Θήβας.
- ο αναδυόμενος άξονας Θήβα – Χαλκίδα με κέντρο τη διαχείριση της εντεινόμενης εξάπλωσης της μεγάλης βιομηχανικής συγκέντρωσης στα «Οινόφυτα – Σχηματάρι» και προς τις περιοχές «Ριτσώνας – Υπάτου και Θήβας», ως και τις πολλαπλές νέες σχέσεις «τόπου κατοικίας – τόπου εργασίας» που τείνουν να αναπτυχθούν.
- ο παραδοσιακός αναπτυξιακός άξονας «Θήβα – Ελευσίνα», που αν και εξασθένησε την προηγούμενη δεκαετία λόγω της «αποβιομηχάνισης» που τον χαρακτήρισε, σήμερα εξελίσσεται ταχύτατα και συγκεντρώνει σημαντικές «μοντέρνες» βιομηχανικές εγκαταστάσεις ενώ ταυτόχρονα λειτουργεί ως άξονας επικοινωνίας πόλεων και περιφερειών αλλά και βιομηχανικών περιοχών (Ελευσίνα – Θίσβη – Θήβα – Χαλκίδα) με παράκαμψη της κεντρικής Αθήνας από τα δυτικά.

Η κυρίαρχη χρήση γης στο Δήμο είναι η γεωργική χρήση και μάλιστα οι ετήσιες καλλιέργειες που καταλαμβάνουν το σύνολο των πεδινών εκτάσεων και τους μαλακούς λόφους του Δήμου ιδιαίτερα στο Θηβαϊκό Πεδίο και επεκτείνονται σταδιακά στις χαμηλές υπώρειες του όρους Ύπατο και το Μοσχοπόδι. (Χάρτης 1.8.Θ.1)

Η αύξηση της οικιστικής χρήσης είναι αισθητή και αφορά κυρίως τις βιομηχανικές εγκαταστάσεις και μεγάλες αποθήκες ή logistics και γίνεται εις βάρος της πεδινής γεωργικής γης «υψηλής παραγωγικότητας». (Επιχειρησιακό Πρόγραμμα ΔΘ: 37). Στο εσωτερικό του οικισμού της Θήβας, η κατανομή των κτηρίων ανά χρήση, επιμερισμένη σε Αποκλειστική και Μικτή Κύρια, είναι διαθέσιμη για το 2011, και παρουσιάζεται στον επόμενο πίνακα.



	Σύνολο κτηρίων	Κτήρια αποκλειστικής χρήσης	Κτήρια Μικτής χρήσης: κύρια χρήση
Σύνολο κτηρίων	6167	5253	914
Κατοικίες	4903	4162	741
Εκκλησίες-Μοναστ.	45	45	0
Ξενοδοχεία	4	4	0
Εργοστ.-Εργαστήρια	133	127	6
Σχολικά κτήρια	35	28	7
Καταστήμ.-Γραφεία	613	471	142
Σταθμοί Αυτοκινήτων	17	16	1
Νοσοκομ/, Κλινικές κά	3	3	0
Άλλες χρήσεις	414	397	17

Η έλλειψη στον πολεοδομικό ιστό της πόλης ενός μεγάλου κεντρικού ελεύθερου χώρου είναι έντονα αισθητή. Αναπληρώνεται εν μέρει από τον πεζόδρομο της οδού Επαμεινώνδα και εν δυνάμει αναμένεται η εκτόνωση του προβλήματος με την αναμενόμενη ανάπτυξη που θα προκύψει από την υλοποίηση των προγραμματισμένων παρεμβάσεων μερικής ανάδειξης του αρχαιολογικού ιστορικού κέντρου της Καδμείας (οικοδομικά τετράγωνα από την οδό Οιδίποδος μέχρι το Αμφείο μεταξύ των οδών Επαμεινώνδα και Πινδάρου) και διασύνδεσής του με τους μείζονες απαλλοτριωμένους ή προς απαλλοτρίωση χώρους του συνόλου της περιοχής της Καδμείας.

Γενική δομή και εσωτερική διάρθρωση του οικιστικού χώρου

Η γενική δομή του οικιστικού χώρου στη Θήβα αντανακλά δύο βασικές παραμέτρους: την οργανική (δηλ. μη συστηματικά σχεδιασμένη εκ των προτέρων) ανάπτυξη, και τη λοφώδη γεωμορφολογία. Ως εκ τούτου η ρυμοτομία της δεν ακολουθεί παρά μόνο σε μικροενότητες κάποιο είδος Ιπποδάμειου συστήματος, και η συνολική δομή αντανακλά τη σταδιακή ένταξη ημι-αυτοτελών οικιστικών πυρήνων σε ένα ενιαίο αστικό μόρφωμα.

Η έλλειψη στον πολεοδομικό ιστό της πόλης ενός μεγάλου κεντρικού ελεύθερου χώρου είναι έντονα αισθητή. Αναπληρώνεται εν μέρει από τον πεζόδρομο της οδού Επαμεινώνδα και εν δυνάμει μπορεί να υπάρξει εκτόνωση του προβλήματος με την προώθηση ανάπτυξης σε συνδυασμό με παρεμβάσεις μερικής ανάδειξης του αρχαιολογικού ιστορικού κέντρου της Καδμείας (οικοδομικά τετράγωνα από την οδό Οιδίποδος μέχρι το Αμφείο μεταξύ των οδών Επαμεινώνδα και Πινδάρου) και διασύνδεσής του με τους μείζονες απαλλοτριωμένους ή προς απαλλοτρίωση χώρους του συνόλου της περιοχής της Καδμείας.

Στο εσωτερικό του οικιστικού χώρου μπορούν να εντοπιστούν οι εξής συνοικίες/γειτονιές:

- Κατά την έλευση από Αθήνα (μέσω της νέας Εθνικής οδού) ή από Χαλκίδα στη Θήβα, συναντάται πρώτα η συνοικία των Αγίων Θεοδώρων. Στους Άγ. Θεόδωρους, είχαν εγκατασταθεί πληθυσμοί από το λιμάνι της Ανθηδόνας για προστασία τους από τις επιδρομές που δέχονταν, ενώ στους νεότερους χρόνους είχε και αλβανόφωνους κατοίκους που είχαν αναλάβει την καλλιέργεια των Τουρκικών κτημάτων. Στη συνοικία δεσπόζει κοντά στην κεντρική πλατεία ο ομώνυμος ναός βυζαντινού ρυθμού. Ο ναός κτίστηκε πρόσφατα και αντικατέστησε παλαιότατο του 1842. Στο κάτω μέρος του ναού υπάρχει κατακόμβη πρωτοχριστιανικών χρόνων που μετασκευάστηκε στους



βυζαντινούς χρόνους σε ναό. Αριστερά του δρόμου βρίσκεται η Οιδιπόδεια κρήνη, στην πλατεία της συνοικίας. Σήμερα υπάρχει η νεότερη κρηνική κατασκευή που έγινε στα 1902. Το νερό έφτανε στην κρήνη από την πηγή μέσω υπόγειας γαλαρίας. Ήταν άφθονο, όχι μόνο κατά την αρχαιότητα, αλλά και στα μεσαιωνικά και νεώτερα χρόνια. Τα τελευταία χρόνια κινούσε τον τροχό νερόμυλου, ερείπια του οποίου υπάρχουν μέχρι τις μέρες μας. Σήμερα το νερό χρησιμοποιείται για την ύδρευση και η κρήνη είναι χωρίς νερό

- Ανατολικά της συνοικίας των Αγίων Θεοδώρων εφάπτεται η νέα συνοικία του "Κοντίτο". Έχει νέα κτίσματα, που κατασκευάστηκαν τα τελευταία χρόνια για να φιλοξενήσουν επιπλέον πρόσφυγες της Μικράς Ασίας. Στο κέντρο της συνοικίας δεσπόζει ο ναός που είναι αφιερωμένος στους Αποστόλους Πέτρο και Παύλο. Τα τελευταία χρόνια ολοένα και περισσότεροι κάτοικοι της Θήβας αποφασίζουν να κατοικήσουν στην συγκεκριμένη συνοικία αφού είναι μια από τις πιο ήσυχες και όμορφες συνοικίες της πόλης των Θηβών.
- Τα Βλάχικα Κονάκια, όπου στα τέλη του 19ου αιώνα και στην Ανατολική πλευρά της πόλης έφτιαξαν τα κονάκια τους και εγκαταστάθηκαν οι Σαρακατσάνοι με τα κοπάδια τους. Στη δεκαετία του 1830στη Δυτική πλευρά της πόλης εγκαταστάθηκαν οι Βλάχοι οι οποίοι δημιούργησαν τον Βλαχομαχαλά.
- Ανατολικά του λόφου του Αμφείου απλώνεται η συνοικία του Παλαιού και Νέου Συνοικισμού. Ο παλιός Συνοικισμός με 300 περίπου κατοικίες των δύο δωματίων, στριμωγμένες σε ελάχιστο χώρο, στέγασε τους διωχθέντες Μικρασιάτες το 1922, και δημιουργήθηκε με την εγκατάσταση των προσφύγων σε δημόσια έκταση «γεωργικής αποκατάστασης» με Κρατικό Πρόγραμμα του Υπουργείου Κοινωνικής Πρόνοιας. Σήμερα το προσφυγικό στοιχείο έχει μειωθεί πολύ. Προς το Σιδηροδρομικό Σταθμό και την Αγία Παρασκευή υπάρχουν τα νεώτερα σπίτια όσων ορθοπόδησαν, αποκτώντας ξανά περιουσίες. Στο κέντρο του συνοικισμού και πάνω από την κεντρική πλατεία βρίσκεται ο ναός, που είναι αφιερωμένος στους ισαποστόλους αγίους Κωνσταντίνο και Ελένη. Η εκκλησία είναι βασιλικού ρυθμού, με καμπαναριό και άλλους βοηθητικούς χώρους. Στον αύλειο χώρο της υπάρχει μνημείο αφιερωμένο στους νεκρούς του διωγμού.
- Κοντά στο Σιδηροδρομικό Σταθμό βρίσκεται η μικρή εκκλησία της Αγίας Παρασκευής, που ήταν παλιό νεκροταφείο. Σήμερα είναι αναπαλαιωμένη και διαμορφωμένος ο αύλειος χώρος της. Στη συμβολή του Παλαιού και Νέου Συνοικισμού της πόλης, κοντά στο σιδηροδρομικό σταθμό, βρέθηκε τμήμα του θεάτρου του Σύλλα, το οποίο λέγεται ότι ανήγειρε ο ίδιος, από το υλικό του θεάτρου του Διονύσου που ο ίδιος προηγουμένως είχε καταστρέψει. Τα ειδώλια του θεάτρου είχαν προ πολλού κλαπεί καθώς στη Θήβα υπήρχε έλλειψη πέτρας. Ο Κεραμόπουλος βρήκε ένα μόνο από τα ειδώλια του θεάτρου που σώθηκε καθώς είχε μεταφερθεί αλλού. Κινητά ευρήματα δεν ανακαλύφθηκαν. Το τμήμα του περιβόλου που βρέθηκε, αποτελείται από τέσσερις σειρές πύρινων δομών καλής επεξεργασίας και εσωτερικώς φέρει πυκνή σειρά αντηρίδων.



- Ακολουθώντας την οδό Λοξής Φάλαγγος, συναντά κανείς τον ανισόπεδο κόμβο του Εθνικού Γυμναστηρίου. Από εκεί ξεκινά η συνοικία του Ταχίου, (Προάστιου των Ποτιών), όπου υπάρχουν αρχαιολογικά ευρήματα ναών και μυκηναϊκών ιερών. Στους νεότερους χρόνους ο οικισμός υποδέχθηκε τη δημιουργία τριών οικιστικών συγκροτημάτων του Α.Ο.Ε.Κ. στα εκτός σχεδίου τότε τμήματα του. Είναι μια αναπτυσσόμενη περιοχή που, πέραν των εργατικών κατοικιών, περιλαμβάνει και πολλές άλλες νέες οικοδομές. Στο κέντρο της συνοικίας επί του κεντρικού δρόμου (Σεφέρη) που την διασχίζει, βρίσκεται ο ενοριακός ναός που είναι αφιερωμένος στην μνήμη του Αγίου Νικολάου του νέου, όπου φυλάσσεται τμήμα από το λείψανο του θαυματουργού Οσιομάρτυρα, που εορτάζεται στις 9 Μαΐου. Η εκκλησία είναι τρίκλιτη Βασιλική, με ενσωματωμένα τα παρεκκλήσια των Βοιωτών αγίων (Μεγάλη Τεσσαρακοστή) και του Αγίου Εφραίμ (3 Ιανουαρίου), ενώ στο προαύλιο του Ναού υπάρχει το "προσκύνημα του Γολγοθά", όπου ο Εσταυρωμένος δίνει τα μηνύματα της Θυσίας Του. Η Ενορία έχει έντονη λειτουργική ζωή με πλούσιο Ιεραποστολικό και φιλανθρωπικό έργο.
- Το Πυρί, παλιό ελληνόφωνο χωριό με έθιμα των αρχαίων Βοιωτών, εκτείνονταν γύρω από την πλατεία και τη βρύση. Μετά το Μουσείο βρίσκεται το πνευματικό κέντρο του Δήμου, πίσω από το οποίο βρίσκεται ο λόφος του Αμφείου, με τους τάφους του Ζήθου και του Αμφίωνος. Από αυτό το σημείο αρχίζει η συνοικία του Πυρίου. Ο κεντρικός δρόμος της συνοικίας οδός Αγίου Αθανασίου αποτελεί την έξοδο της πόλης προς τη Λιβαδειά, την Αλιάρτο, Ορχομενό, Χαιρώνεια, Δελφούς κλπ. Επί της Αγίου Αθανασίου βρίσκεται ο διώροφος ναός των Αγίων Πάντων (άνω όροφος) και Αγίου Αθανασίου (κάτω όροφος) που εξυπηρετεί τις ανάγκες των πιστών του παλαιού και νέου ημερολογίου αντίστοιχα. Μετά την κεντρική πλατεία της συνοικίας συναντάμε τη μεγαλόπρεπη εκκλησία του Αγίου Αθανασίου, βυζαντινού ρυθμού, που κτίστηκε το 1950. Ακολουθούν τα κτίρια που εξυπηρετούν όλες τις εκπαιδευτικές ανάγκες της συνοικίας, το 4ο Δημοτικό Σχολείο και 3ο Λύκειο, και στη συνέχεια το νεόδμητο Γηροκομείο που ανοικοδομήθηκε από την ενορία του Αγίου Αθανασίου.
- Το Κολωνάκι και η συνοικία Πινδάρου είναι νεότερες περιοχές που δημιουργήθηκαν λόγω της ανάπτυξης της πόλης που προκλήθηκε από τη βελτίωση – εξέλιξη της διασύνδεσης της πόλης, με Αθήνα – Λαμία και Λιβαδειά (Εθνικοί οδικοί άξονες Θήβας – Αθηνών – Λαμίας και Θήβας – Λιβαδειάς).

Καθοριστικής σημασίας γεγονότα στην ιστορική εξέλιξη της σύγχρονης Θήβας είναι, εξάλλου, τα εξής:

- Η αποξήρανση της Κωπαΐδας επί διακυβέρνησης Χαριλάου Τρικούπη (1888) που αλλάζει ριζικά τη ζωή της πόλης.
- Η εγκατάσταση προσφύγων λόγω της Μικρασιατικής καταστροφής. Η προσφυγική ομάδα διαδραματίζει σπουδαίο ρόλο στην θηβαϊκή οικονομία.

Η περίπτωση της Αλιάρτου : Από την δεκαετία του 1980, αποτυπώνεται μια δυναμική ανάπτυξης δραστηριοτήτων τουρισμού – αναψυχής που συνδέεται με την προστασία και ανάδειξη του τοπικού πολιτιστικού αποθέματος. Ειδικότερα από το εγκεκριμένο Γενικό



Πολυενοδομικό Σχέδιο (ΓΠΣ) οικισμού Αλιάρτου (ΦΕΚ 1087Δ/12.11.1986) δίνεται η κατεύθυνση ανάπτυξης τουρισμού και αναψυχής ανατολικά και δυτικά της πόλης της Αλιάρτου, στην άμεσα γειτονική περιοχή των 2 ζωνών προστασίας χώρων ιστορικού ενδιαφέροντος (Κάστρο στα ανατολικά του οικισμού και αρχαία Αλιάρτος / Ακρόπολη Αλιάρτου στα δυτικά).

Επίσης από το εγκεκριμένο ΓΠΣ Αλιάρτου, αναδεικνύεται ως σημαντικός πόλος έλξης για δραστηριότητες αναψυχής, τουρισμού και πολιτισμού, η περιοχή των Κήπων Αλιάρτου, που όπως αναφέρθηκε στην ενότητα Γ.1.7 αποτελεί και ζώνη προστασίας αρχιτεκτονικών συνόλων. Οι Κήποι Αλιάρτου, χωροθετούνται στον κεντρικό πυρήνα του οικισμού, νότια της παλιάς Εθνικής Οδού προς Λιβαδειά και Θήβα, σε άμεση γειτνίαση με την ζώνη Κεντρικών Λειτουργιών. Με βάση τις κατευθύνσεις του εγκεκριμένου ΓΠΣ, η ζώνη Κεντρικών Λειτουργιών, διατηρείται ένθεν και ένθεν κατά μήκος της παλιάς Εθνικής Οδού, με επεκτάσεις προς τα βόρεια συνδυαστικά και με μεγάλους χώρους αστικού πρασίνου. Κατά μήκος της παλιάς Εθνικής Οδού, προβλέπεται ζώνη περιβαλλοντικής εξυγίανσης, η οποία επεκτείνεται και στα παρόχθια μέτωπα του ποταμού Λόφι. Ο ποταμός Λόφι πηγάζει από τον Ελικώνα, διασχίζει τον κήπους Αλιάρτου, κινείται κάθετα του κεντρικού οδικού άξονα της παλιάς Εθνικής Οδού που συνδέει με Λιβαδειά και Θήβα και εκβάλλει στον Κηφισό ποταμό (χάρτης Γ.1.8.Α.1)

Η συνύπαρξη σημαντικού αριθμού στοιχείων ιστορικού – πολιτιστικού ενδιαφέροντος με Κεντρικές Λειτουργίες Πόλης, διοικητικές και οικονομικές σε συνδυασμό με την οργάνωση του οδικού δικτύου, καθορίζουν τον ιδιαίτερο ρόλο της Άμεσης Διαδημοτικής Περιοχής Εφαρμογής και διαμορφώνουν τις προκλήσεις για προστασία και ανάδειξη των στοιχείων του πολιτισμικού αλλά και του αστικού, φυσικού περιβάλλοντος.

Σε εφαρμογή των κατευθύνσεων του εγκεκριμένου ΓΠΣ, ο Δήμος Αλιάρτου – Θεσπιέων υλοποιεί παρεμβάσεις ανάπλασης στους Κήπους Αλιάρτου με χρηματοδότηση από το Ε.Π.ΠΕΡ.Α.Α. Παράλληλα με την ανάπλαση των Κήπων Αλιάρτου, ο Δήμος υλοποιεί σημαντικές παρεμβάσεις και στην περιοχή που εκτείνεται βόρεια της παλιάς Εθνικής Οδού, στο ύψος των Κήπων Αλιάρτου.

Ειδικότερα οι παρεμβάσεις αφορούν ανάπλαση του δημόσιου χώρου αλλά και ανάδειξη / επανάχρηση αξιόλογων κτιρίων όπως των παλαιών αποθηκών Οργανισμού Κωπαΐδας Αλιάρτου και των κτιρίων παλιάς Αστυνομίας. Στην ίδια περιοχή δημιουργείται και ο Ψηφιακός Εκθεσιακός Χώρος Χριστιανικής Βοιωτίας-Ψηφιακό Μουσείο. Μια σημαντική επίσης συγκέντρωση παρεμβάσεων του Δήμου αφορά στην δημιουργία του αθλητικού κέντρου που χωροθετείται στο βόρεια και ανατολικά της παλιάς Εθνικής Οδού, συνδυαστικά με μεγάλους χώρους αστικού πρασίνου (χάρτης Γ.1.8.Α.2).

Τον Σεπτέμβριο του 2014, ο Δήμος Αλιάρτου – Θεσπιέων υπογράφει το «Σύμφωνο των Δημάρχων» και εγκρίνεται ολοκληρωμένο Σχέδιο Δράσης Αειφόρου Ενέργειας (ΣΔΑΕ) με έτος αναφοράς το 2012 και στόχο μείωση των εκπομπών CO₂ κατά 21%. Στο εγκεκριμένο ΣΔΑΕ, αναδεικνύεται ότι η μεγαλύτερη ευθύνη για τις εκπομπές CO₂ αποδίδεται στις ιδιωτικές μεταφορές, στον οικιακό και τριτογενή τομέα. Η διαπίστωση αυτή του ΣΔΑΕ, είναι ιδιαίτερα κρίσιμη για την Άμεση Διαδημοτική Περιοχή Εφαρμογής με δεδομένο ότι διασχίζεται από τον βασικό οδικό άξονα κατά μήκος του οποίου συγκεντρώνεται και η



πλειοψηφία των δραστηριοτήτων του τριτογενή τομέα (χάρτης Γ.1.8.Α.1). Επίσης σε θύλακα που εκτείνεται ανατολικά των Κήπων Αλιάρτου, βόρεια και νότια της παλιάς Εθνικής Οδού, καταγράφονται υψηλά ποσοστά κτιρίων που δεν διαθέτουν κανένα σύστημα θέρμανσης ή και μόνωσης. Όπως αναλυτικά τεκμηριώνεται στην ενότητα Γ.2, στον προαναφερόμενο θύλακα η αναλογία κατοικιών χωρίς θέρμανση επί του συνόλου των κατοικιών είναι 8,84% συγκριτικά με 5,72% για την αστική περιοχή της πόλης της Αλιάρτου και 5,16% για τον Δήμο Αλιάρτου – Θεσπιέων. Αντίστοιχα η αναλογία κατοικιών χωρίς μόνωση επί του συνόλου των κατοικιών είναι 49,10% για τον θύλακα συγκριτικά με 43,24% για την αστική περιοχή της πόλης της Αλιάρτου και 48,29% για τον Δήμο Αλιάρτου – Θεσπιέων.

Σύμφωνα με το εγκεκριμένο ΣΔΑΕ για τον οικιακό, τριτογενή τομέα αλλά και τα ιδιωτικά οχήματα, ο Δήμος αναλαμβάνει συμβουλευτικό ρόλο, καθοδηγώντας προς διάφορες δράσεις για εξοικονόμηση ενέργειας και χρήση Ανανεώσιμων Πηγών Ενέργειας. Κύριο πεδίο παρέμβασης των δράσεων του ΣΔΑΕ, είναι η μείωση εκπομπών CO₂, κυρίως στον δημόσιο αδόμητο χώρο (Δημοτικός φωτισμός) και στα δημοτικά κτίρια, με παράλληλη ενίσχυση της βιώσιμης αστικής κινητικότητας.

Η συγκεκριμένη κατεύθυνση του ΣΔΑΕ είναι επίσης σημαντική για την «Άμεση Διαδημοτική Περιοχή Εφαρμογής» της ΒΑΑ/ΟΧΕ με βάση τα ιδιαίτερα χαρακτηριστικά του δημόσιου χώρου κυρίως σε ότι αφορά τους μεγάλους χώρους πρασίνου (Κήποι Αλιάρτου και μεγάλοι χώροι αστικού πρασίνου βόρεια της παλιάς Εθνικής Οδού) αλλά και το γεγονός ότι η περιοχή διασχίζεται από τον βασικό οδικό άξονα (χάρτης Γ.1.8.Α.1).

Το Μάρτιο του 2015 εγκρίνεται ο Στρατηγικός Σχεδιασμός του Δήμου Αλιάρτου – Θεσπιέων στο πλαίσιο του Επιχειρησιακού Προγράμματος. Στο Όραμα – Στόχο επιδιώκεται «Η εξέλιξη του Δήμου Αλιάρτου – Θεσπιέων σε ένα σύγχρονο και λειτουργικό Δήμο με ανθρώπινο πρόσωπο, κοινωνική ευημερία, ποιοτικό περιβάλλον, διαρκή οικονομική ανάπτυξη και υψηλά επίπεδα παιδείας, πολιτισμού, ασφάλειας και κοινωνικής μέριμνας, ικανός να ανταποκριθεί στις σύγχρονες απαιτήσεις».

Στα Μέτρα Παρεμβάσεων και στις προβλεπόμενες δράσεις προβλέπεται η δημιουργία ταυτότητας της περιοχής (citybranding) με παράλληλη δημιουργία ψηφιακού πολιτιστικού αποθέματος. Για την ενίσχυση του τουριστικού προϊόντος, προβλέπονται δράσεις ανάδειξης μνημείων και αρχαιολογικών χώρων, αξιοποίηση διατηρητέων κτιρίων, σε συνδυασμό με την δημιουργία δικτύων πολιτιστικών, ιστορικών και φυσιολατρικών διαδρομών ξενάγησης, που θα επιτρέψουν την ανάπτυξη ειδικών μορφών τουρισμού. για την ενίσχυση της προσβασιμότητας, προβλέπονται κυκλοφοριακές ρυθμίσεις και δημιουργία χώρων στάθμευσης, σε συνδυασμό με παρεμβάσεις που ενισχύουν την ασφάλεια κίνησης των πεζών σε επιλεγμένες διαδρομές.

Μια άλλη ομάδα δράσεων, σε εφαρμογή του ΣΔΑΕ, αφορά στην βελτίωση ενεργειακής απόδοσης σε δημοτικά κτίρια και στον ελεύθερο δημόσιο χώρο, με αλλαγή του δημοτικού φωτισμού στους κοινόχρηστους χώρους και μείωση της κατανάλωσης ενέργειας.

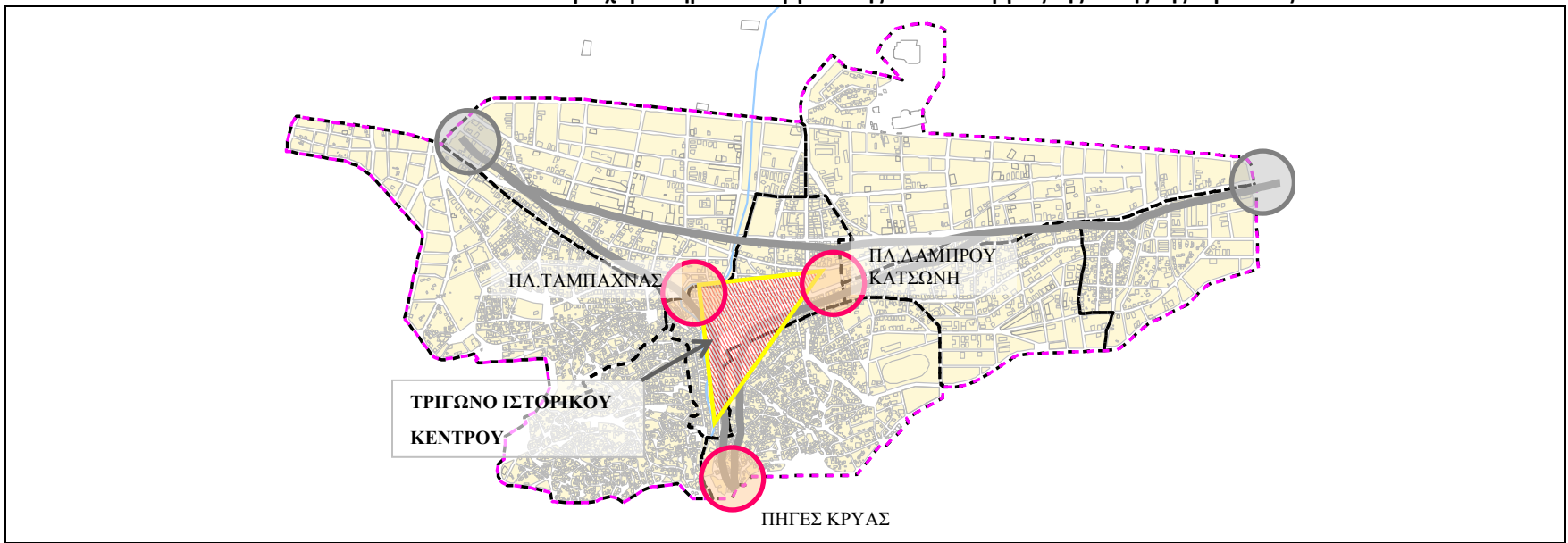
Για την στήριξη των παραγωγικών δραστηριοτήτων της τοπικής οικονομίας προβλέπονται δράσεις που αφορούν στην λειτουργία κέντρου και λειτουργία ηλεκτρονικής πλατφόρμας υποστήριξης και πληροφόρησης ανέργων, εργαζομένων και επιχειρήσεων. Στην ίδια



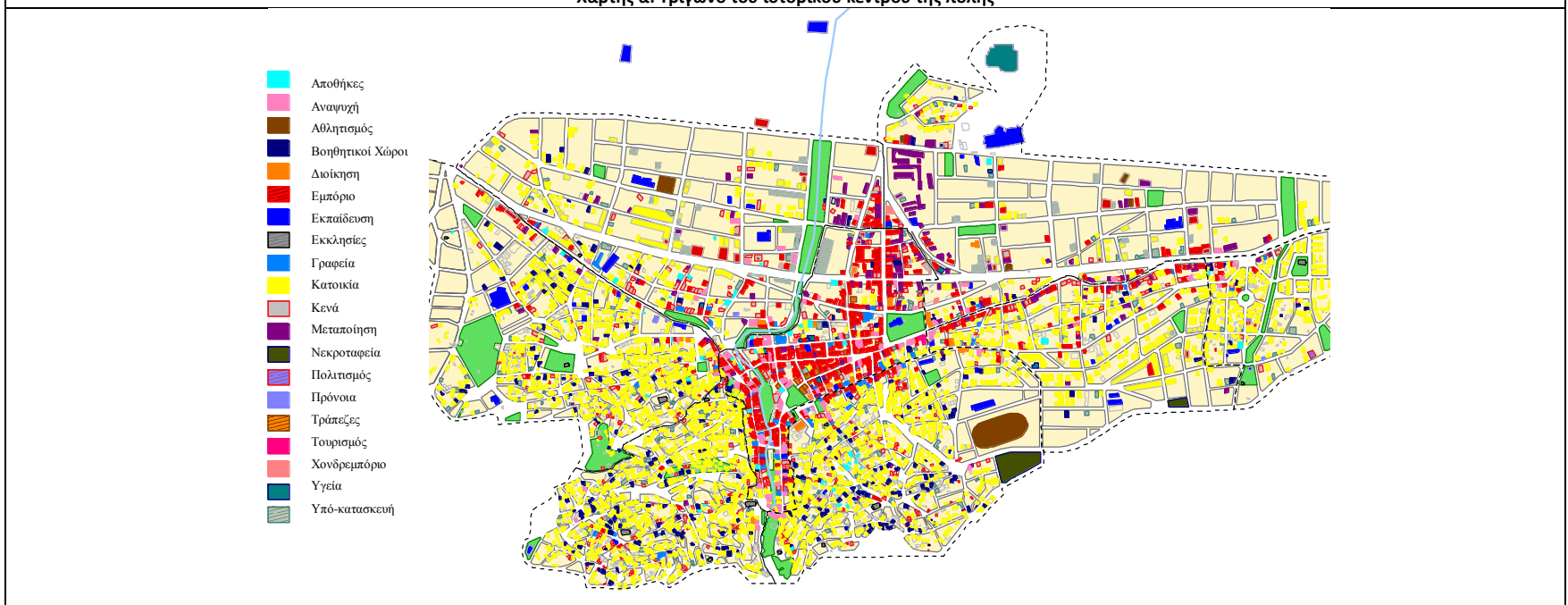
κατεύθυνση προβλέπονται και Τοπικά Σχέδια Δράσης για την απασχόληση, εφαρμογή πολιτικών και δράσεων για την προσέλκυση νέων επενδυτών καθώς και η προώθηση δράσεων κοινωνικής οικονομίας.



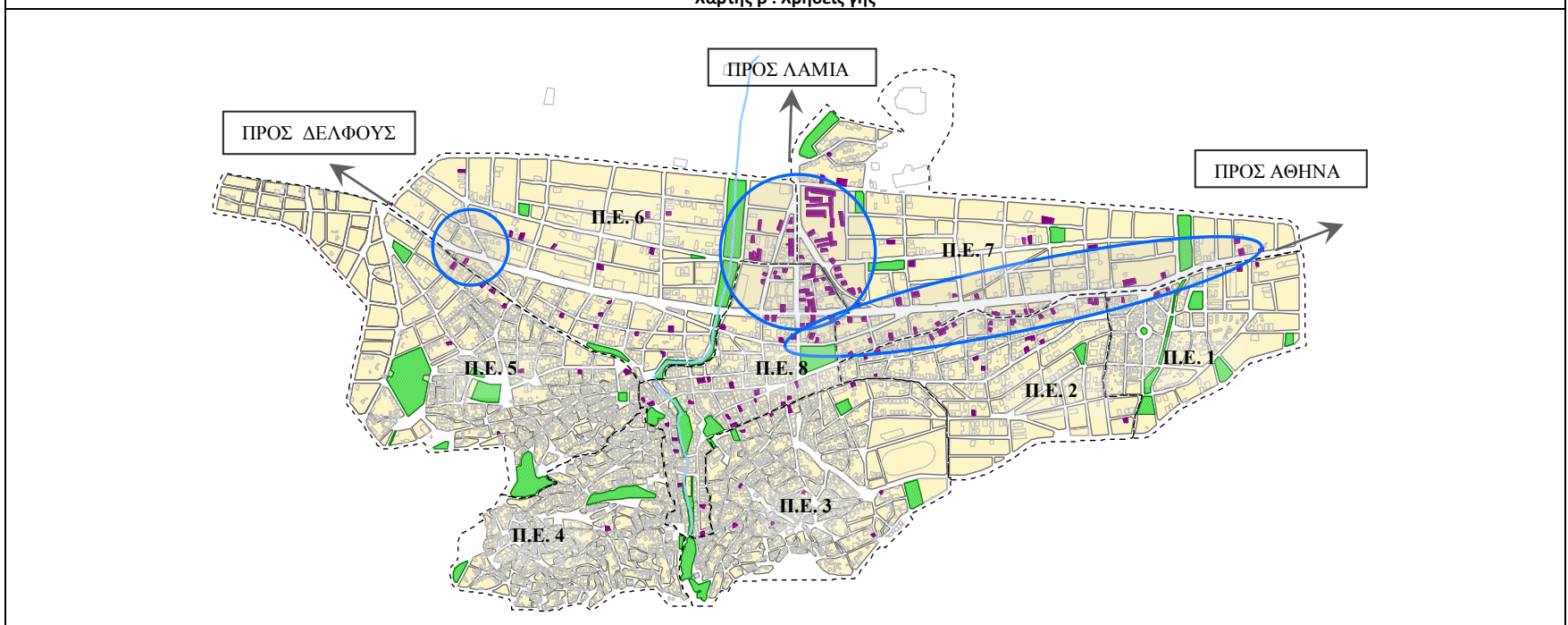
ΧΑΡΤΗΣ Γ.1.8.Λ. 1: Ιδιαίτερα χαρακτηριστικά οργάνωσης και λειτουργίας της πόλης της Λιβαδειάς



Χάρτης α: Τρίγωνο του ιστορικού κέντρου της πόλης



Χάρτης β : Χρήσεις γης



Χάρτης γ : Συγκέντρωση μεταποιητικών χρήσεων στις εισόδους της πόλης

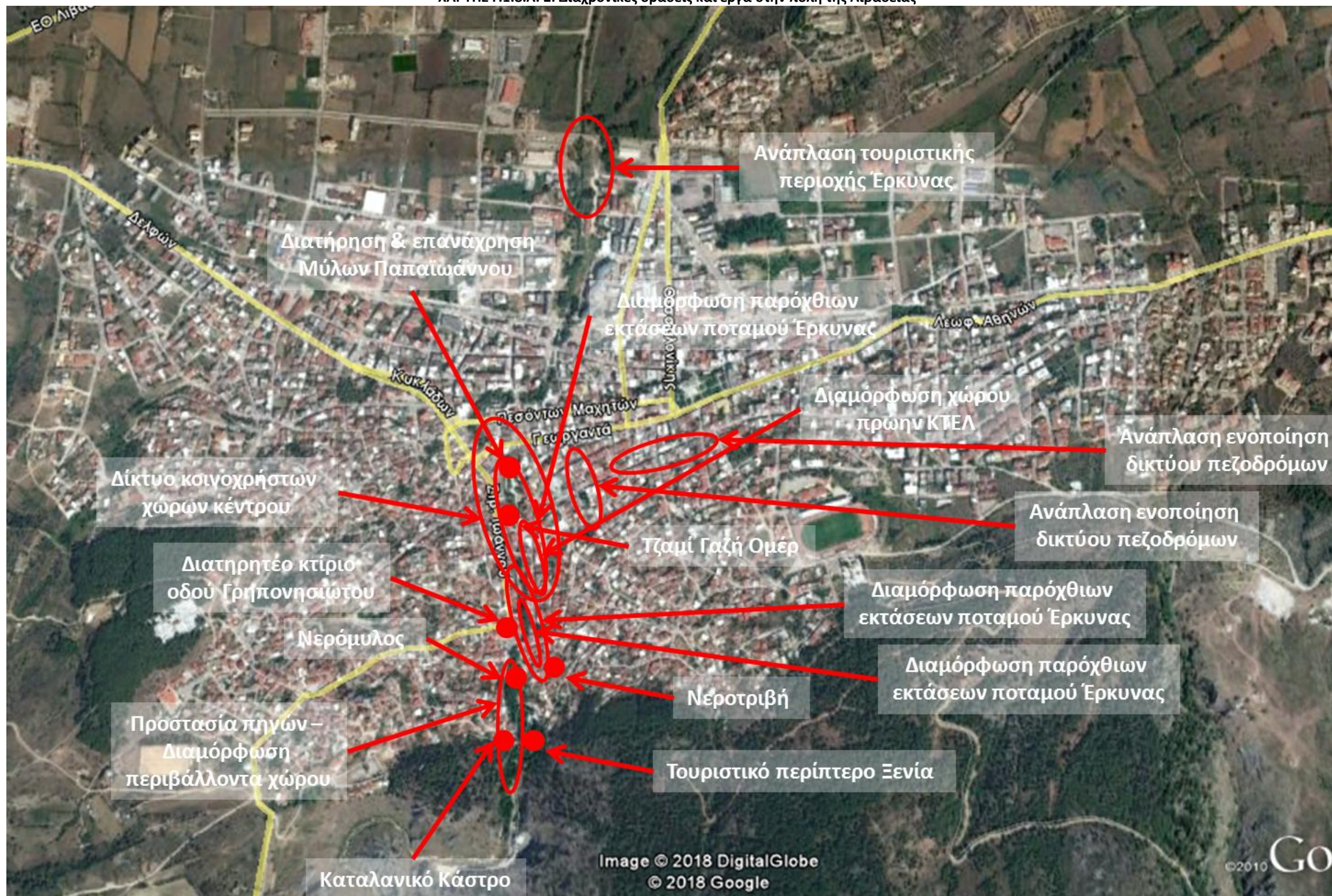


Χάρτης δ : Συγκέντρωση αποθηκών και βοηθητικών χώρων στις παραδοσιακές γειτονίες

Πηγή : Α Φάση ΓΠΣ Δήμου Λεβαδέων, Γ' Έκδοση: Φεβρουάριος 2008, Θεώρημα Α.Ε



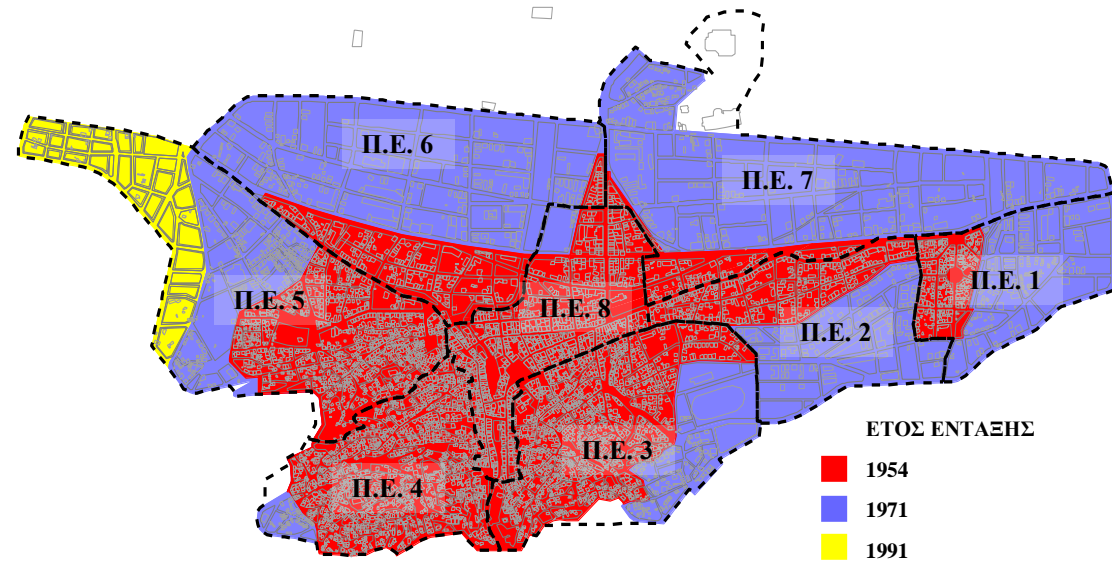
ΧΑΡΤΗΣ Γ.1.8.Λ. 2: Διαχρονικές δράσεις και έργα στην πόλη της Λιβαδειάς



ΧΑΡΤΗΣ Γ.1.8.Λ. 3: Ιδιαίτερα χαρακτηριστικά αστικού περιβάλλοντος στην πόλη της Λιβαδειάς

Περιοχή Αναφοράς	% νοικοκυριών σε κατοικίες χωρίς θέρμανση επί του συνόλου των νοικοκυριών	% νοικοκυριών σε κατοικίες χωρίς μόνωση επί του συνόλου των νοικοκυριών
Περιοχή Παρέμβασης	1,80	46,32
Λοιπή Αστική Περιοχή της Πόλης της Λιβαδειάς	0,67	31,36
Δήμος Λεβαδέων	1.70	41.05

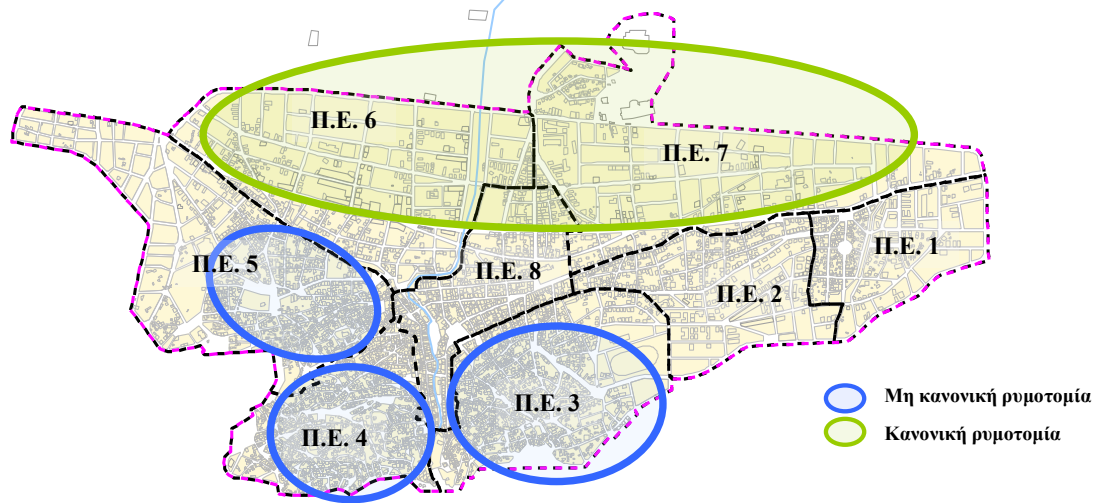
Πηγή : ΕΛΣΤΑΤ - Απογραφή πληθυσμού-κατοικιών 2011



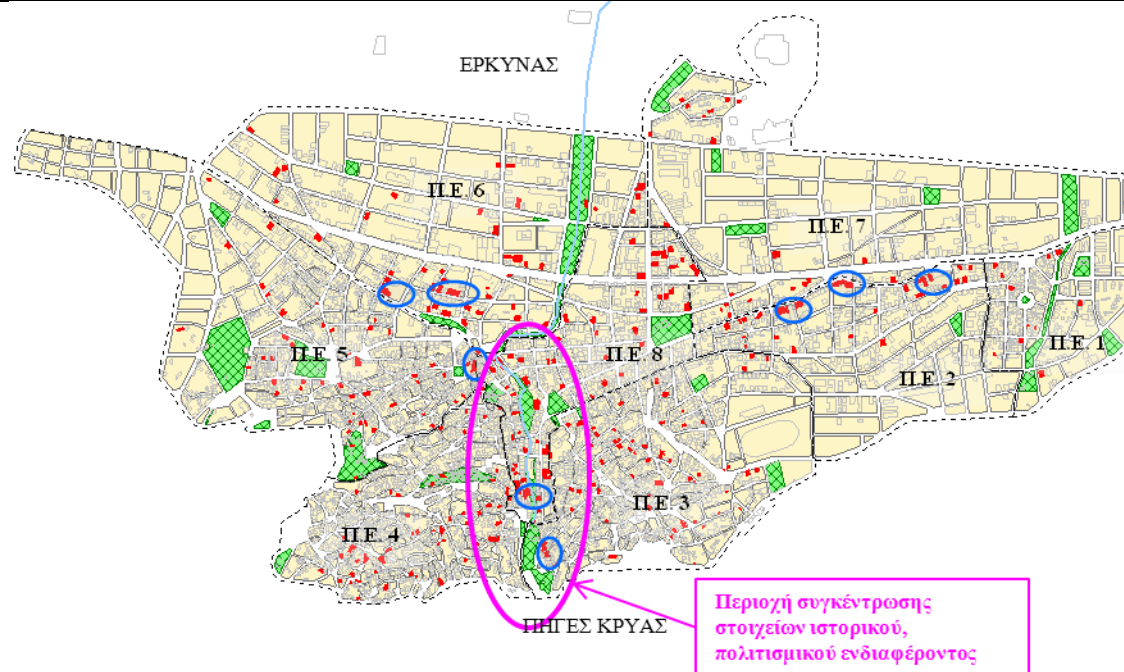
Χάρτης α : Έτος Ένταξης στο σχέδιο πόλης για τις 8 Πολεοδομικές Ενότητες



Χάρτης β : Κοινόχρηστοι χώροι στην πόλη της Λιβαδειάς



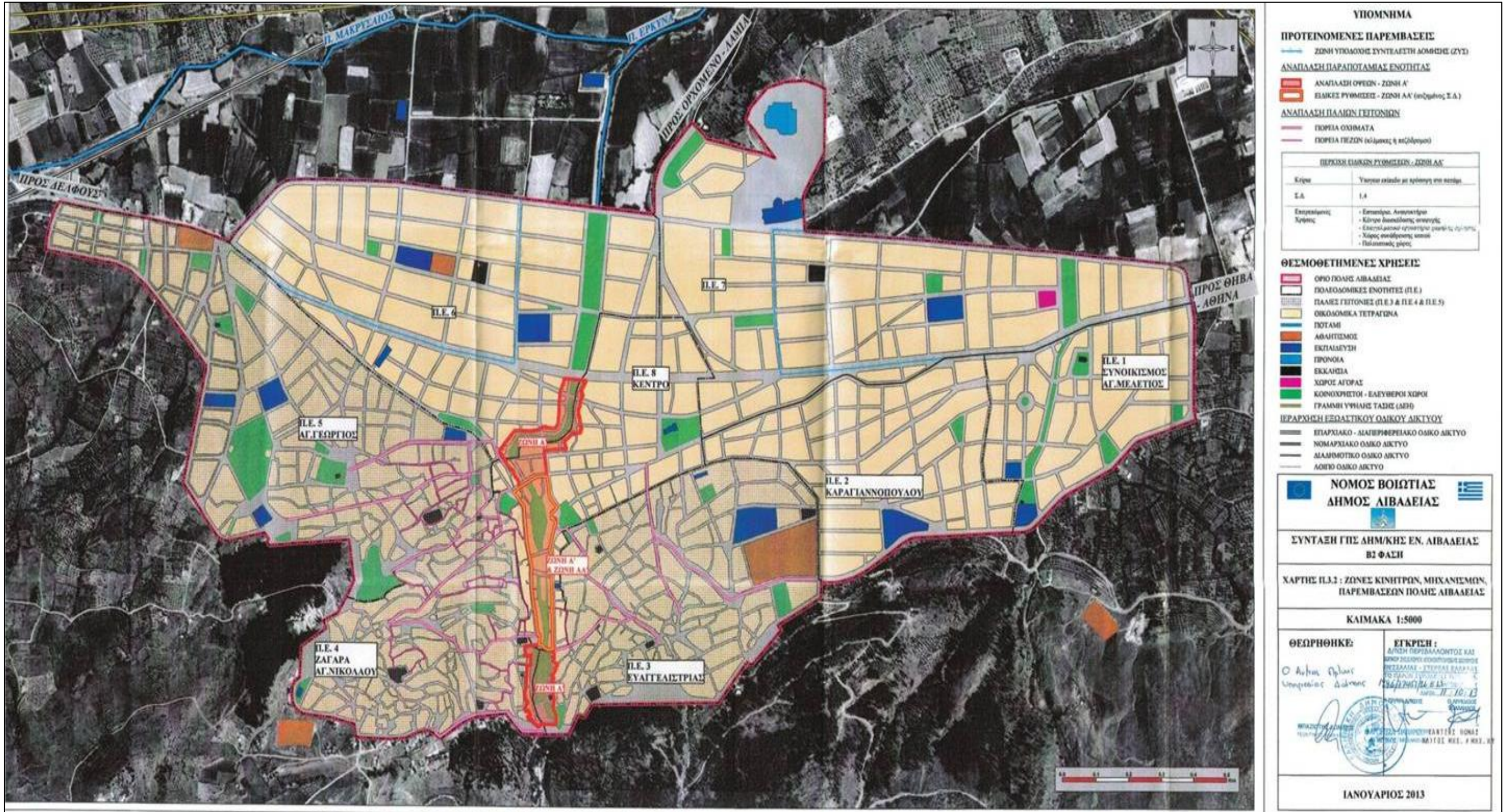
Χάρτης γ : Πολεοδομικές ενότητες και ρυμοτομία



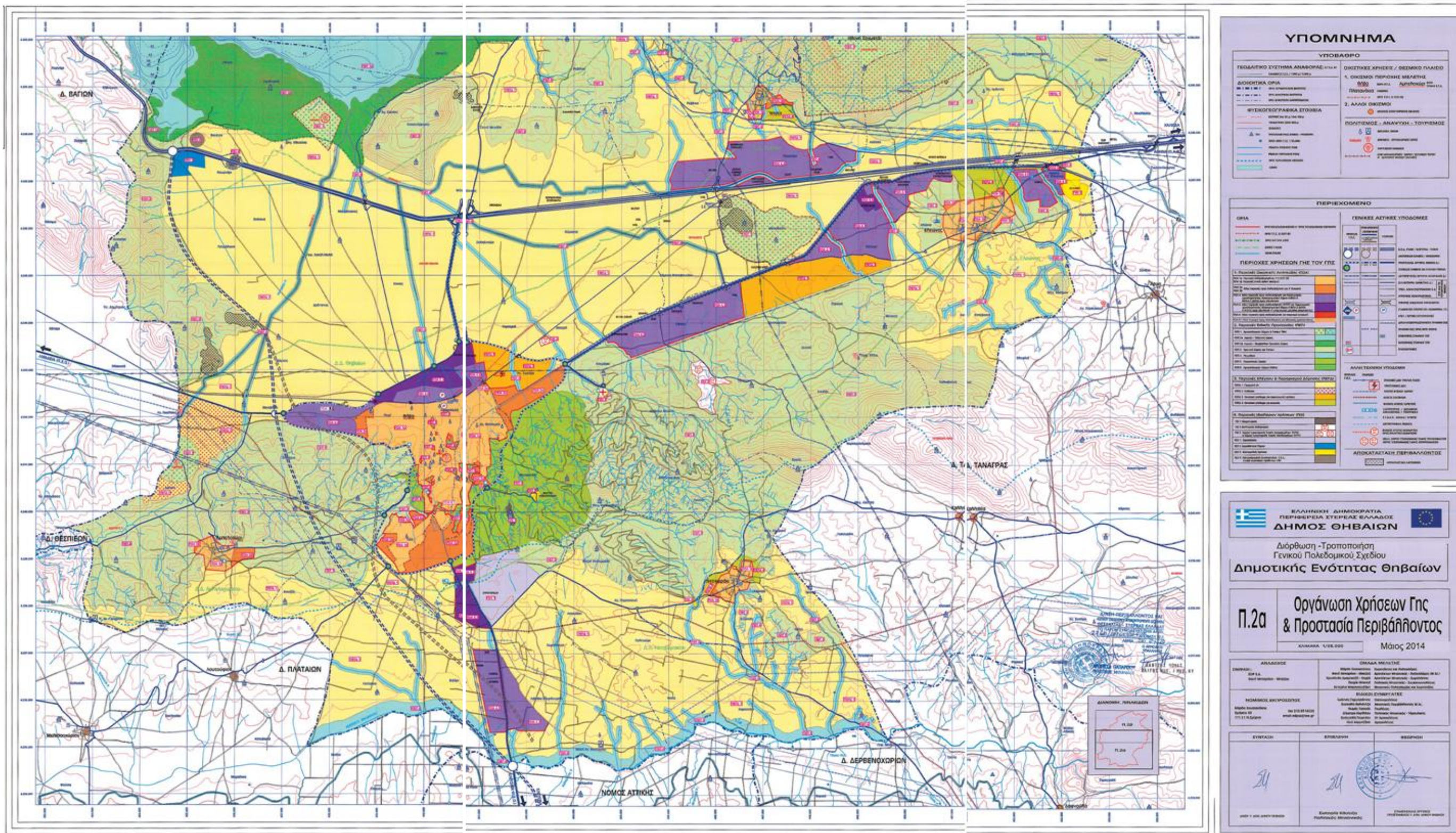
Χάρτης δ : Συγκέντρωση κενών κτισμάτων δημιουργούν τυφλά μέττωπα στον πολεοδομικό ιστό

Πηγή : Α Φάση ΓΠΣ Δήμου Λεβαδέων, Γ Έκδοση: Φεβρουάριος 2008, Θεώρημα Α.Ε

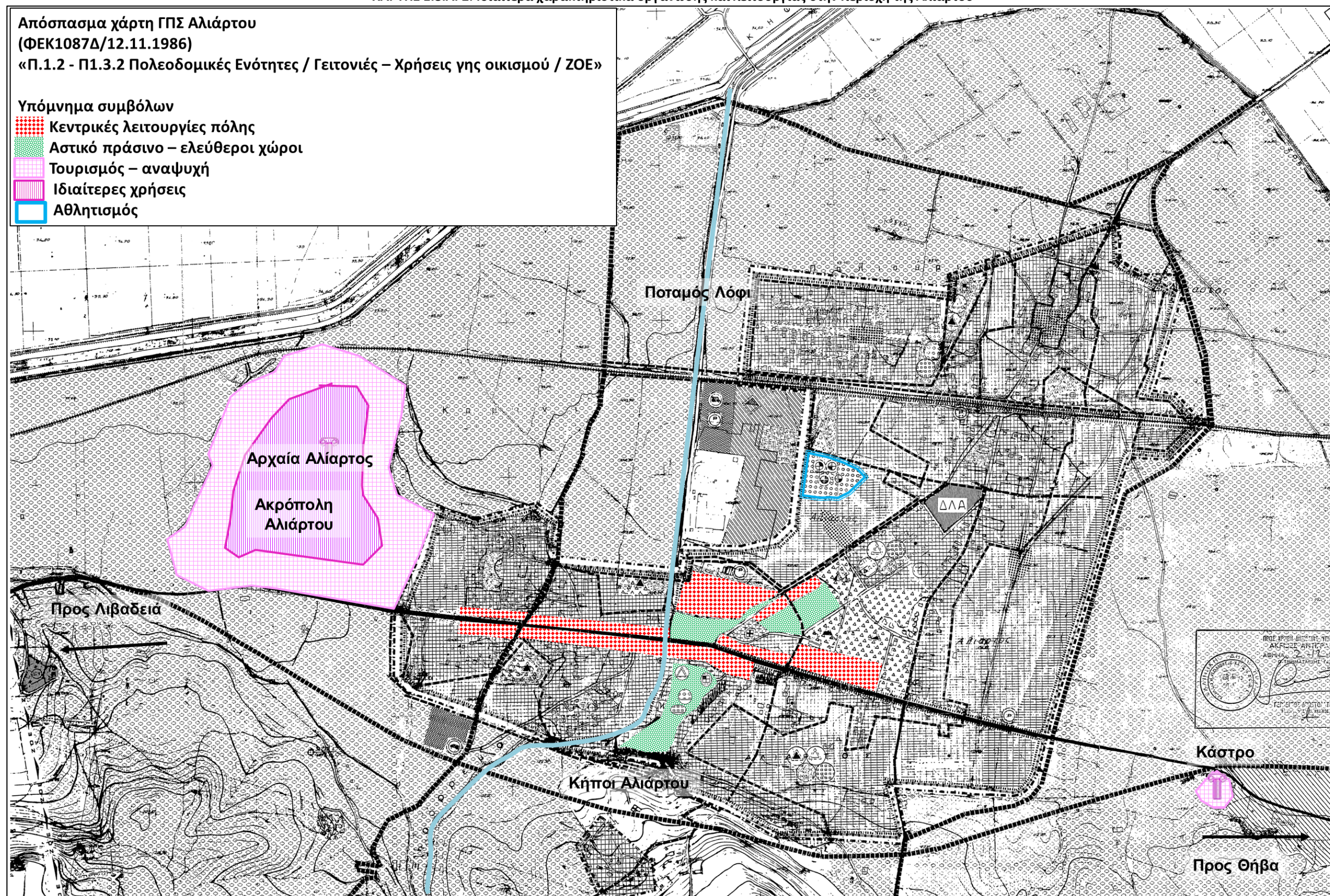
ΧΑΡΤΗΣ Γ.1.8.Λ. 4: Περιοχές ανάπτυξης και πορείες πεζών



ΧΑΡΤΗΣ 1.8.Θ.1: Γενικό Πολεοδομικό Σχέδιο ΔΕ Θηβαίων – Χρήσεις γης και προστασίας περιβάλλοντος



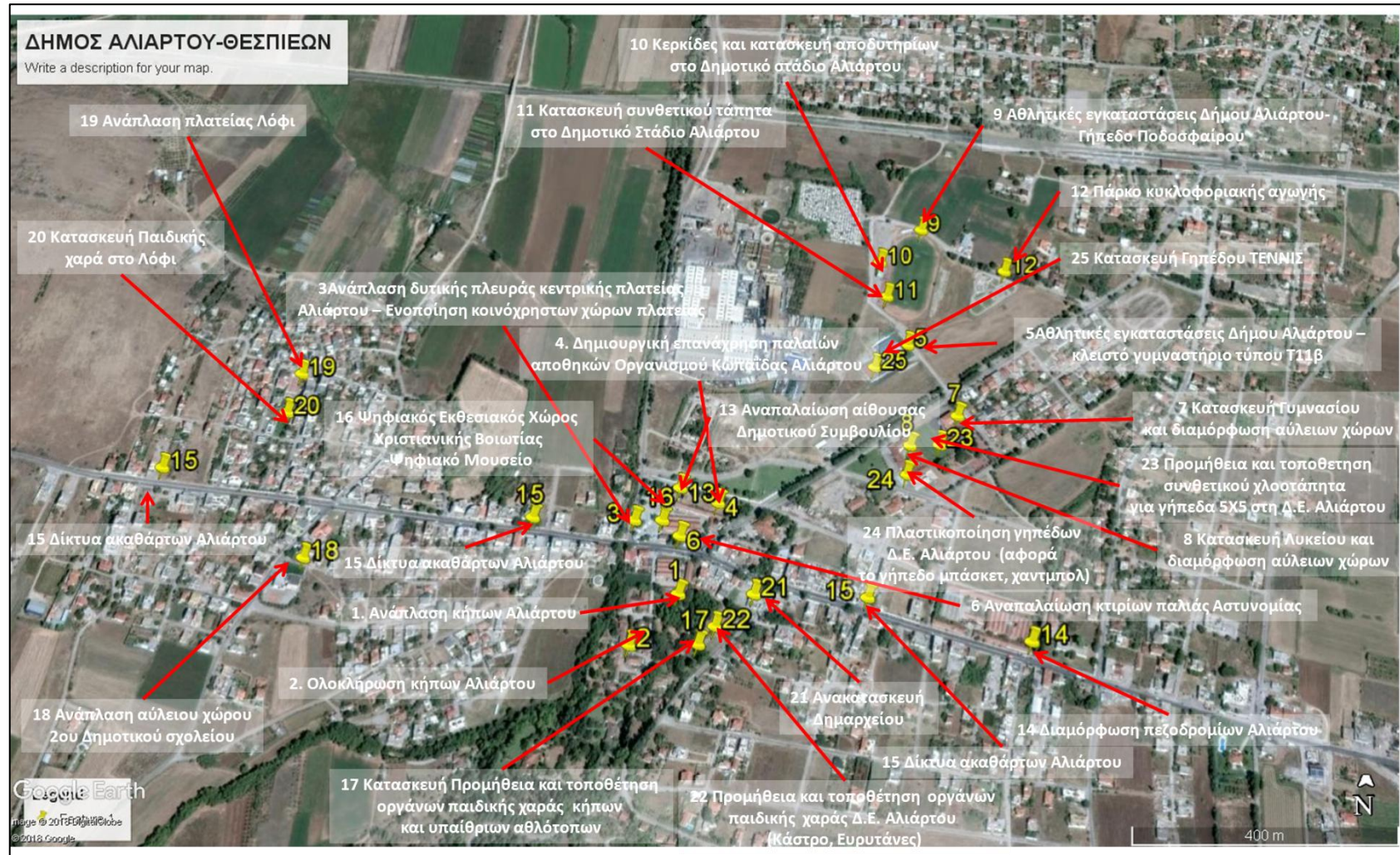
ΧΑΡΤΗΣ 1.8.Α. 2: Ιδιαίτερα χαρακτηριστικά οργάνωσης και λειτουργίας στην περιοχή της Αλιάρτου



Πηγή : ΓΠΣ οικισμού Αλιάρτου



ΧΑΡΤΗΣ 1.8.Α. 3: Διαχρονικές δράσεις και έργα - Αλιάρτος



Γ.2. ΕΙΔΙΚΑ ΧΑΡΑΚΤΗΡΙΣΤΙΚΑ της ΠΕΡΙΟΧΗΣ ΠΑΡΕΜΒΑΣΗΣ

Εντοπισμός των κυριότερων σχετικών ιδιαιτεροτήτων ή προβλημάτων, προκλήσεων και δυνατοτήτων που εντοπίζονται στην Περιοχή Παρέμβασης και τα οποία δεν αντιμετωπίζονται στις προηγούμενες Ενότητες

Κάποια ιδιαίτερα προβλήματα, προκλήσεις και δυνατότητες που εντοπίζονται στην Διαδημοτική Αστική Λειτουργική Περιοχή (ΔΑΛΠ) των Αστικών Κέντρων των Δήμων Λεβαδέων, Θηβαίων και Αλιάρτου – Θεσπιέων συνδέονται με τις εκπομπές διοξειδίου του άνθρακα (CO₂). Ειδικότερα για τους Δήμους Λεβαδέων και Αλιάρτου – Θεσπιέων, υπάρχουν οι προκλήσεις που προκύπτουν από τις κατευθύνσεις του εγκεκριμένου Σχεδίου Δράσης και Αειφόρου Ενέργειας (ΣΔΑΕ).

Η περίπτωση της Λιβαδειάς : Ο Δήμος Λεβαδέων, υπέγραψε το Σύμφωνο των Δημάρχων στις 19/07/2013 και ξεκίνησε να υλοποιεί τις δεσμεύσεις που απορρέουν από αυτό. Από την Απογραφή Εκπομπών Αναφοράς και για τους τομείς που συμπεριλήφθησαν στο Σχέδιο Δράσης για την Αειφόρο Ενέργεια, οι εκπομπές διοξειδίου του άνθρακα εντός του Δήμου Λεβαδέων υπολογίζονται σε 208106 tncO₂ (τόνους Διοξειδίου του Άνθρακα) ετησίως, με έτος αναφοράς το 2011. Όσον αφορά τη συνολική κατανάλωση ενέργειας εντός των ορίων του Καλλικρατικού Δήμου η μεγαλύτερη ευθύνη για τις εκπομπές Διοξειδίου του Άνθρακα αποδίδεται στους τομείς: Οικιακός, Τριτογενής τομέας και Ιδιωτικά Οχήματα. Η διαπίστωση αυτή του ΣΔΑΕ δημιουργεί ιδιαίτερες προκλήσεις για την Άμεση Διαδημοτική Περιοχή Εφαρμογής του ΟΒΑΑ/ΟΧΕ. Όπως φαίνεται στον πίνακα Γ.2.Λ.1, στην Άμεση Διαδημοτική Περιοχή Εφαρμογής του ΟΒΑΑ/ΟΧΕ καταγράφονται ιδιαίτερα υψηλές συγκεντρώσεις νοικοκυριών σε κατοικίες χωρίς θέρμανση και μόνωση.

Η αναλογία νοικοκυριών χωρίς θέρμανση επί του συνόλου των νοικοκυριών είναι 2,07% για την Άμεση Διαδημοτική Περιοχή Εφαρμογής του ΟΒΑΑ/ΟΧΕ, συγκριτικά με 0,82% για την λοιπή αστική περιοχή της πόλης της Λιβαδειάς και 1,70% για τον Δήμο Λεβαδέων. Αντίστοιχα η αναλογία νοικοκυριών χωρίς μόνωση επί του συνόλου των νοικοκυριών είναι 44,69% για την Άμεση Διαδημοτική Περιοχή Εφαρμογής του ΟΒΑΑ/ΟΧΕ, συγκριτικά με 36,96% για την λοιπή αστική περιοχή της πόλης της Λιβαδειάς και 41,06% για τον Δήμο Λεβαδέων. Επίσης στην Άμεση Διαδημοτική Περιοχή Εφαρμογής του ΟΒΑΑ/ΟΧΕ καταγράφεται και η υψηλότερη συγκέντρωση δραστηριοτήτων του τριτογενή τομέα. Σύμφωνα με το ΣΔΑΕ στους προαναφερόμενους τρεις τομείς ο Δήμος δεν μπορεί να επέμβει άμεσα παρά μόνο συμβουλευτικά καθοδηγώντας τους ενδιαφερόμενους προς διάφορες δράσεις εξοικονόμησης ενέργειας και χρήσης Ανανεώσιμων Πηγών Ενέργειας. Στον τομέα λειτουργίας του Δήμου προκύπτει ότι το μεγαλύτερο κομμάτι ευθύνης εκπομπών CO₂ οφείλεται στο Δημοτικό Φωτισμό και εν συνεχεία στα Δημοτικά Κτίρια. Ο στόχος που θέτει ο Δήμος είναι η μείωση αυτών των εκπομπών κατά 20% (41621 τόνοι CO₂ ετησίως) μέχρι το έτος 2020. Ο στόχος αυτός αναμένεται να επιτευχθεί από τον συνδυασμό εξοικονόμησης ενέργειας και εγκατάστασης συστημάτων Ανανεώσιμων Πηγών Ενέργειας εντός των ορίων του Δήμου (Πίνακας Γ.2.Λ.2).

Η περίπτωση της Αλιάρτου : Ο Δήμος Αλιάρτου – Θεσπιέων, προσχώρησε στις 22 Σεπτεμβρίου 2014 στο Σύμφωνο των Δημάρχων. Από την Απογραφή Εκπομπών Αναφοράς



και για τους τομείς που συμπεριλήφθησαν στο Σχέδιο Δράσης για την Αειφόρο Ενέργεια, εντός του Δήμου Αλιάρτου - Θεσπιέων, οι εκπομπές διοξειδίου του άνθρακα υπολογίζονται σε 64.882,49 τόνους CO₂ ετησίως, με έτος αναφοράς το 2012. Ο ελάχιστος στόχος που θέτει ο Δήμος είναι η μείωση αυτών των εκπομπών κατά τουλάχιστον 21% (13.625,32 τόνους CO₂ ετησίως) μέχρι το έτος 2020. Στο εγκεκριμένο ΣΔΑΕ, αναδεικνύεται ότι η μεγαλύτερη ευθύνη για τις εκπομπές CO₂ αποδίδεται στις ιδιωτικές μεταφορές, στον οικιακό και τριτογενή τομέα. Η διαπίστωση αυτή του ΣΔΑΕ, είναι ιδιαίτερα κρίσιμη για την Άμεση Διαδημοτική Περιοχή Εφαρμογής με δεδομένο ότι διασχίζεται από τον βασικό οδικό άξονα κατά μήκος του οποίου συγκεντρώνεται και η πλειοψηφία των δραστηριοτήτων του τριτογενή τομέα.

Επίσης στην Άμεση Διαδημοτική Περιοχή Εφαρμογής του ΟΒΑΑ/ΟΧΕ, εντοπίζεται σημαντικό ποσοστό κατοικιών χωρίς καθόλου θέρμανση ή μόνωση και ειδικότερα σε θύλακα που εκτείνεται ανατολικά των Κήπων Αλιάρτου, βόρεια και νότια της παλιάς Εθνικής Οδού, καταγράφονται υψηλά ποσοστά κτιρίων που δεν διαθέτουν κανένα σύστημα θέρμανσης ή και μόνωσης (πίνακας Γ.2.Α.1). Στον προαναφερόμενο θύλακα η αναλογία κατοικιών χωρίς θέρμανση επί του συνόλου των κατοικιών είναι 8,84% συγκριτικά με 5,72% για την αστική περιοχή της πόλης της Αλιάρτου και 5,16% για τον Δήμο Αλιάρτου – Θεσπιέων. Αντίστοιχα η αναλογία κατοικιών χωρίς μόνωση επί του συνόλου των κατοικιών είναι 49,10% για τον θύλακα συγκριτικά με 43,24% για την αστική περιοχή της πόλης της Αλιάρτου και 48,29% για τον Δήμο Αλιάρτου – Θεσπιέων.

Σύμφωνα με το εγκεκριμένο ΣΔΑΕ για τον οικιακό, τριτογενή τομέα αλλά και τα ιδιωτικά οχήματα, ο Δήμος αναλαμβάνει συμβουλευτικό ρόλο, καθοδηγώντας προς διάφορες δράσεις για εξοικονόμηση ενέργειας και χρήση Ανανεώσιμων Πηγών Ενέργειας. Κύριο πεδίο παρέμβασης των δράσεων του ΣΔΑΕ, είναι η μείωση εκπομπών CO₂, κυρίως στον δημόσιο αδόμητο χώρο (Δημοτικός φωτισμός) και στα δημοτικά κτίρια, με παράλληλη ενίσχυση της βιώσιμης αστικής κινητικότητας (πίνακας Γ.2.Α.2). Και αυτή η κατεύθυνση του ΣΔΑΕ είναι σημαντική για την Άμεση Διαδημοτική Περιοχή Εφαρμογής με βάση τα ιδιαίτερα χαρακτηριστικά του δημόσιου χώρου κυρίως σε ότι αφορά τους μεγάλους χώρους πρασίνου (Κήποι Αλιάρτου και μεγάλοι χώροι αστικού πρασίνου βόρεια της παλιάς Εθνικής Οδού) αλλά και το γεγονός ότι η περιοχή διασχίζεται από τον βασικό οδικό άξονα.



ΠΙΝΑΚΑΣ Γ.2.Λ. 1: Χαρακτηριστικά κτιρίων ως προς την θέρμανση και την μόνωση Δήμου Λεβαδέων²³²⁴

Περιοχή / Απογραφικός Τομέας		Μόνιμος πληθυσμός	% νοικοκυριών σε κατοικίες χωρίς θέρμανση επί του συνόλου των νοικοκυριών	% νοικοκυριών σε κατοικίες χωρίς μόνωση επί του συνόλου των νοικοκυριών
Πόλη Λιβαδειάς	023	1,246	1.04	51.15
Πόλη Λιβαδειάς	024	1,340	1.99	16.33
Πόλη Λιβαδειάς	027	1,188	1.86	47.42
Πόλη Λιβαδειάς	028	902	1.36	49.05
Πόλη Λιβαδειάς	030	1,184	6.56	60.83
Πόλη Λιβαδειάς	031	1,387	0.39	47.74
Πόλη Λιβαδειάς	033	1,450	1.46	43.22
Πόλη Λιβαδειάς	025	1,278	1.20	45.78
Πόλη Λιβαδειάς	026	1,014	1.66	53.55
Πόλη Λιβαδειάς	029	1,249	0.64	51.82
Πόλη Λιβαδειάς	017	1,434	0.20	28.80
Πόλη Λιβαδειάς	018	1,333	0.20	21.10
Πόλη Λιβαδειάς	019	1,199	1.38	40.37
Πόλη Λιβαδειάς	020	1,124	0.74	27.72
Πόλη Λιβαδειάς	021	1,111	1.28	32.31
Πόλη Λιβαδειάς	022	1,388	0.42	23.54
Πόλη Λιβαδειάς	032	1,504	0.75	45.57
Πόλη Λιβαδειάς	999	48	0.00	25.00
Περιαστική περιοχή Δημοτικής Ενότητας Λεβαδέων		1,400	3.58	36.98
Δημοτική Ενότητα Δαυλείας		1,686	2.44	41.38
Δημοτική Ενότητα Κορωνείας		3,170	3.42	51.20
Δημοτική Ενότητα Κυριακίου		2,298	1.33	25.73
Δημοτική Ενότητα Χαϊρωνείας		1,382	0.76	55.03
Δήμος Λεβαδέων		31,315	1.70	41.05
Περιφερειακή Ενότητα Βοιωτίας		117,920	10.21	46.74
Περιφέρεια Στερεάς Ελλάδας		547,390	9.99	46.13
Δήμος Λεβαδέων σε επίπεδο κατοικιών, όχι νοικοκυριών			10.21	44.55



Πηγή : ΕΛΣΤΑΤ - Απογραφή πληθυσμού-κατοικιών 2011

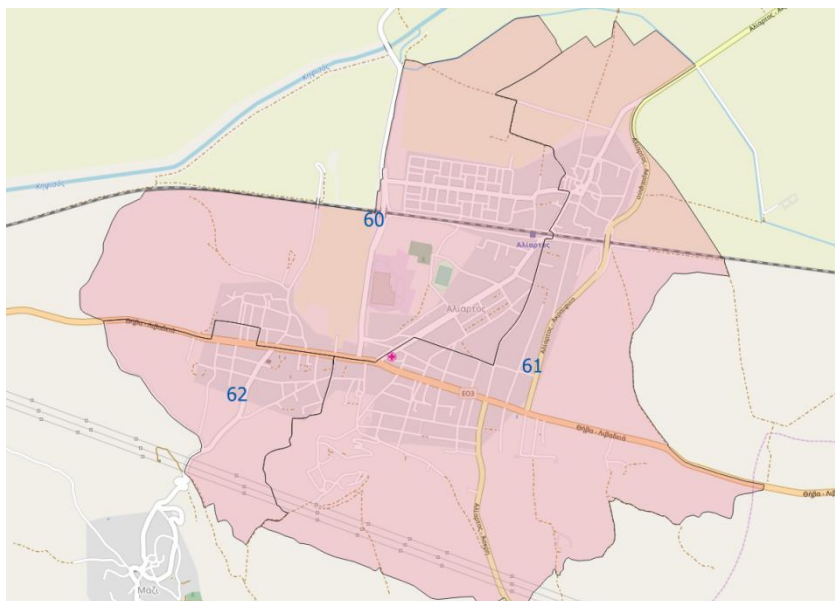
²³ Με χρώμα επισημαίνονται οι Απογραφικοί Τομείς ΕΛΣΤΑΤ 2011, που αντιστοιχίζονται με την Περιοχή Παρέμβασης, κόκκινο στην παλιά πόλη και πράσινο χρώμα στο νεότερο τμήμα στην κεντρική περιοχή

²⁴ Με κόκκινο, ροζ, ουρανό και μπλε χρώμα κελιού ιεραρχούνται οι τιμές των δεικτών από την χειρότερη έως την καλύτερη συγκριτικά με τις τιμές που καταγράφονται στον Δήμο, στην ΠΕ Βοιωτίας και στην ΠΣΤΕ



ΠΙΝΑΚΑΣ Γ.2.Α. 1: Χαρακτηριστικά κτιρίων ως προς την θέρμανση και την μόνωση Δήμου Αλιάρτου-Θεσπιέων²⁵

Περιοχή / Απογραφικός Τομέας		Μόνιμος πληθυσμός	% κατοικιών σε κατοικίες χωρίς θέρμανση επί του συνόλου των κατοικιών	% κατοικιών σε κατοικίες χωρίς μόνωση επί του συνόλου των κατοικιών
Πόλη Αλιάρτου	060	1.671	4,15	38,41
Πόλη Αλιάρτου	061	1.972	8,84	49,10
Πόλη Αλιάρτου	062	745	1,63	40,00
Πόλη Αλιάρτου	999	14		
Αστική περιοχή Αλιάρτου		4.402	5,72	43,24
Περιαστική περιοχή ΔΕ Αλιάρτου		1.692	4,07	42,88
ΔΕ Θεσπιέων		4.793	5,10	48,29
Δήμος Αλιάρτου – Θεσπιέων		10.887	5,16	45,43
Περιφερειακή Ενότητα Βοιωτίας		117.920	10,21	46,74
Περιφέρεια Στερεάς Ελλάδας		547.390	9,99	46,13



Πηγή : ΕΛΣΤΑΤ - Απογραφή πληθυσμού-κατοικιών 2011

²⁵ Με κόκκινο, ροζ, ουρανό και μπλε χρώμα κελιού ιεραρχούνται οι τιμές των δεικτών από την χειρότερη έως την καλύτερη συγκριτικά με τις τιμές που καταγράφονται στον Δήμο



ΠΙΝΑΚΑΣ Γ.2.Λ. 2: Δράσεις και Μέτρα του ΣΔΑΕ Δήμου Λεβαδέων

Δράσεις και Μέτρα	Χρόνος υλοποίησης	Πηγή χρηματοδότησης	Όφελος		
			Ενεργειακό MWh/έτος	Περιβαλλοντικό tCO2/έτος	Δαπάνη €
Δημοτικά κτήρια και εγκαταστάσεις					
Πρώθηση και Προβολή των Δράσεων του Δήμου			0	0	0
Ενεργειακή Αναβάθμιση 7ου Δημοτικού Σχολείου	2016 – 2020	Εθνικά προγράμματα ΕΣΠΑ 2014 - 2020	213	58	417,160
Ενεργειακή Αναβάθμιση 3ου Γυμνασίου	2016 – 2020	Εθνικά προγράμματα ΕΣΠΑ 2014 - 2020	210	57	178,863
Ενεργειακή Αναβάθμιση 4ου Γυμνασίου	2016– 2018	Εθνικά προγράμματα ΕΣΠΑ 2014 - 2020	121	36	176,893
Ενεργειακή Αναβάθμιση ΕΠΑΛ	2016 – 2020	Εθνικά προγράμματα ΕΣΠΑ 2014 - 2020	236	63	214,116
Πράσινες Προμήθειες	2016 – 2020	Ίδιοι πόροι	0	0	3,000
Μελέτη Οδοφωτισμού	2016 – 2020	Ίδιοι πόροι / Εθνικά προγράμματα / ΣΔΙΤ / Πράσινο Ταμείο	0	0	60,000
Υλοποίηση μέτρων Οδοφωτισμού	2017 – 2019	Ίδιοι πόροι / ΕΤΕπ / ΣΔΙΤ	1,510	1,735	4,000,000
Βελτίωση Ενεργειακής Απόδοσης Αντλιοστασίων	2016 – 2020	Ίδιοι πόροι / Εθνικά προγράμματα / ΣΔΙΤ / Πράσινο Ταμείο	814	935	500,000
Εφαρμογή προτύπου ISO 50001 στον Δήμο	2016 – 2020	Ίδιοι πόροι	220	112	60,000
Κατοικίες					
Εκστρατεία για τη βελτίωση της ενεργειακής συμπεριφοράς μέσω των σχολείων	2016– 2020	Ίδιοι πόροι / Εθνικά προγράμματα	4,483	2,390	60,000
Εκστρατεία για τη βελτίωση της ενεργειακής συμπεριφοράς στους δημότες	2016– 2020	Ίδιοι πόροι / Εθνικά προγράμματα	3,527	1,880	40,000
Πρόγραμμα «Εξοικονόμηση κατ' οίκον» και ενεργειακή αναβάθμιση κατοικιών	2011 – 2020	Εθνικά και Συγχρηματοδοτούμενα προγράμματα	3,197	1,538	0
Εκστρατεία ενημέρωσης για τη χρήση ενεργειακά αποδοτικών λαμπτήρων στις κατοικίες	2017– 2020	Ίδιοι πόροι	552	634	20,000
Ανανέωση ηλεκτρικού εξοπλισμού των κατοικιών	2011 – 2020	Νοικοκυριά	6,484	7,450	0
Σταδιακή ανακαίνιση κτηριακού αποθέματος	2014 – 2020	Νοικοκυριά	5,062	2,698	0
Τριτογενής τομέας					
Ανανέωση εξοπλισμού τριτογενούς τομέα	2011 – 2020	Ιδιώτες / επιχειρήσεις	7,014	6,450	0
Συμμετοχή τριτογενούς τομέα σε συγχρηματοδοτούμενα προγράμματα εξοικονόμησης ενέργειας	2016 – 2020	Συγχρηματοδοτούμενα προγράμματα	1,169	1,075	0
Εκστρατεία ενημέρωσης τριτογενούς τομέα για τη χρήση ενεργειακά αποδοτικών λαμπτήρων	2018 – 2020	Ίδιοι πόροι	1,430	1,643	0



Δράσεις και Μέτρα	Χρόνος υλοποίησης	Πηγή χρηματοδότησης	Όφελος		
			Ενεργειακό MWh/έτος	Περιβαλλοντικό tCO2/έτος	Δαπάνη €
Δημοτικός στόλος οχημάτων					
Αντικατάσταση βαρέων δημοτικών οχημάτων	2011 – 2020	Ίδιοι πόροι / Εθνικά προγράμματα	125	33	300,000
Βελτίωση οδικής συμπεριφοράς χρηστών δημοτικών οχημάτων - οικολογική οδήγηση	2016– 2020	Ίδιοι πόροι / Εθνικά προγράμματα / ΣΔΙΤ / Πράσινο Ταμείο	90	24	20,000
Αύξηση χρήσης βιοκαυσίμων στο μίγμα καυσίμων	2011 – 2020		0	17	0
Ιδιωτικές μεταφορές					
Ενημέρωση και ευαισθητοποίηση πολιτών και επαγγελματιών οδηγών στην οικολογική οδήγηση	2016– 2020	Ίδιοι πόροι / Εθνικά προγράμματα / Πράσινο Ταμείο	5,895	1,508	74,000
Σταδιακή αντικατάσταση ιδιωτικών οχημάτων	2011 – 2020	Χρήστες οχημάτων	14,148	3,619	0
Αύξηση χρήσης βιοκαυσίμων στο μίγμα καυσίμων	2011 – 2020		0	1,608	0
Αγροτικός τομέας					
Μέτρα ενημέρωσης για την αύξηση της ενεργειακής αποδοτικότητας στην άρδευση	2016 – 2020	Ίδιοι πόροι / Εθνικά προγράμματα / Πράσινο Ταμείο	652	749	10,000
Μέτρα ενημέρωσης για την αντικατάσταση των αγροτικών μηχανημάτων	2016 – 2020	Ίδιοι πόροι / Εθνικά προγράμματα / Πράσινο Ταμείο	1,444	386	10,000
ΑΠΕ					
Εγκατάσταση ΑΠΕ στα Δημοτικά Κτίρια	2018– 2020	Ίδιοι πόροι / ΕΤΕπ / ΣΔΙΤ / Πράσινο Ταμείο	542	622	1,250,000
Εγκατάσταση ΑΠΕ σε επιλεγμένα σχολικά κτήρια, στο πλαίσιο συγχρηματοδοτούμενων προγραμμάτων			52	60	120,000
Ενημέρωση των πολιτών και των εμπλεκόμενων φορέων της πόλης για τεχνολογίες ΑΠΕ, προώθηση εγκατάστασης ΑΠΕ στις ιδιωτικές κατοικίες	2011 – 2020	Νοικοκυριά / Ιδιώτες	1,950	2,241	0

Πηγή : ΣΔΑΕ Δήμου Λεβαδέων



ΠΙΝΑΚΑΣ Γ.2.Α. 2: Δράσεις και Μέτρα του ΣΔΑΕ Δήμου Αλιάρτου -Θεσπιέων

Δράσεις και μέτρα	Χρόνος υλοποίησης	Πηγή χρηματοδότησης	Όφελος		Δαπάνη €
			Ενεργειακό kwh/έτος	Περιβαλλοντικό (tCO2/έτος)	
Διατομεακά Μέτρα					
Ύδρευση Τμήματος Εξοικονόμησης Ενέργειας	2014 – 2020	Ίδιοι Πόροι / Εθνικά Προγράμματα	172.800,00	122,34	80.000,00
Δημιουργία και Υποστήριξη Ειδικού Διαδικτυακού Τόπου	2015 – 2020	Ίδιοι Πόροι / Εθνικά Προγράμματα	350.000,00	247,80	1.000,00
Κέντρο Περιβαλλοντικής Εκπαίδευσης & Εθελοντισμού	2017 – 2020	Ίδιοι Πόροι / Εθνικά Προγράμματα	192.000,00	224,29	150.000,00
Νέες δενδροφυτεύσεις	2016 – 2020	Ίδιοι Πόροι / Εθνικά Προγράμματα / Χορηγίες		6,84	6.000,00
Δημοτικά κτίρια & Εγκαταστάσεις					
Επιθεώρηση κτιρίων του Δήμου, ενεργειακή πιστοποίηση τους και προμελέτη εξοικονόμησης ενέργειας	2015 - 2016	Ίδιοι Πόροι / Εθνικά Προγράμματα			50.000,00
Υλοποίηση παρεμβάσεων εξοικονόμησης ενέργειας στα δημοτικά & σχολικά κτίρια του Δήμου Αλιάρτου - Θεσπιέων	2015 – 2020	Ίδιοι Πόροι / Εθνικά Προγράμματα ή Ευρωπαϊκά Προγράμματα / Πράσινο Ταμείο / ΣΔΙΤ	585.058,00	311,02	2.500.000,00
Κατασκευή πρότυπου Πολυδύναμου Νηπιαγωγείου και ΕΠΑΛ επιδεικτικού έργου εφαρμογών Ανανεώσιμων Πηγών Ενέργειας και Εξοικονόμησης Ενέργειας	2017 – 2019	Ίδιοι Πόροι / Εθνικά Προγράμματα ή Ευρωπαϊκά Προγράμματα / ΠΕΠ Στερεάς Ελλάδας		9,2	4.500.000,00
Εφαρμογή συστήματος καταγραφής της κατανάλωσης ηλεκτρικής και θερμικής ενέργειας στα δημοτικά κτίρια	2016 - 2020	Ίδιοι Πόροι / Εθνικά Προγράμματα	60.943,55	32,40	80.000,00
Υλοποίηση Συστήματος Διαχείρισης Ενέργειας στα δημοτικά κτίρια του Δήμου Αλιάρτου - Θεσπιέων	2017 - 2020	Ίδιοι Πόροι/ Εθνικά ή Ευρωπαϊκά Προγράμματα	146.264,00	77,75	600.000,00
Εφαρμογή προγράμματος προληπτικής συντήρησης των Η/Μ εγκαταστάσεων των κτιρίων	2015 - 2020	Ίδιοι Πόροι / Εθνικά Προγράμματα	121.887,10	64,80	30.000,00
Δράσεις ενημέρωσης και ευαισθητοποίησης των δημοτικών υπαλλήλων	2014 – 2020	Ίδιοι Πόροι / Εθνικά Προγράμματα	76.800,00	54,37	2.500,00
Δράσεις ενημέρωσης και ευαισθητοποίησης των μαθητών	2014 – 2020	Ίδιοι Πόροι	288.000,00	203,90	10.000,00
Ενεργειακή αναβάθμιση αντλιοστασίων δικτύου ύδρευσης και άρδευσης	2015 – 2020	Ίδιοι Πόροι/ Εθνικά ή Ευρωπαϊκά Προγράμματα	184.620,00	212,13	200.000,00
Εγκατάσταση Συστήματος Τηλεμετρίας στο Δίκτυο Ύδρευσης & Άρδευσης	2016 – 2019	Ίδιοι Πόροι/ Εθνικά ή Ευρωπαϊκά Προγράμματα	503.505,00	578,53	2.500.000,00
Ενεργειακές επεμβάσεις στα Δημοτικά Αθλητικά Στάδια του Δήμου Αλιάρτου - Θεσπιέων	2016 – 2019	Ίδιοι Πόροι/ Εθνικά ή Ευρωπαϊκά Προγράμματα	13.441,00	15,44	250.000,00
Δημοτικός Φωτισμός					
Αναδιάρθρωση Δικτύου Φωτισμού	2016 - 2020	Ίδιοι Πόροι / Εθνικά Προγράμματα	68.580,45	78,79	10.000,00
Εκπόνηση μελέτης φωτισμού για το σύνολο του Δήμου Αλιάρτου - Θεσπιέων	2014 – 2015	Ίδιοι Πόροι / Εθνικά Προγράμματα	0,00	0,00	25.000,00



Δράσεις και μέτρα	Χρόνος υλοποίησης	Πηγή χρηματοδότησης	Όφελος		Δαπάνη €
			Ενεργειακό kwh/έτος	Περιβαλλοντικό (tCO2/έτος)	
Σταδιακή αντικατάσταση λαμπτήρων με νέας τεχνολογίας, ενεργειακά αποδοτικότερους	2016-2018	Ίδιοι Πόροι / Εθνικά ή Ευρωπαϊκά Προγράμματα / Πράσινο Ταμείο / ΣΔΙΤ / JESSICA	599.485,00	688,80	1.700.000,00
Εγκατάσταση συστήματος ηλεκτρονικής διαχείρισης και ρύθμισης έντασης φωτισμού (BEMS)	2017 – 2018	Ίδιοι Πόροι / Εθνικά ή Ευρωπαϊκά Προγράμματα / Πράσινο Ταμείο / ΣΔΙΤ / JESSICA	205.741,35	236,40	300.000,00
Αγροτικός τομέας					
Συνεχής κατάρτιση Αγροτών σχετικά με θέματα Άρδευσης & Εκσυγχρονισμού Γεωργικών Ελκυστήρων	2015 – 2020	Ίδιοι Πόροι	120.000,00	83,94	7.500,00
Υλοποίηση ευρύτερης εκστρατείας ενημέρωσης (Διανομή Ενημερωτικού υλικού κλπ)	2015 – 2020	Ίδιοι Πόροι	288.000,00	201,46	5.000,00
Σύστημα ηλεκτρονικής υδροληψίας για άρδευση με κάρτες χρέωσης	2017 – 2020	Εθνικά ή Ευρωπαϊκά Προγράμματα / Ίδιοι Πόροι	638.400,00	561,34	500.000,00
Εγκατάσταση ρυθμιστών στροφών (variable Speed Drives) και διατάξεων ομαλής εκκίνησης (soft starters) στους κινητήρες των αντλιών	2016 – 2020	Εθνικά ή Ευρωπαϊκά Προγράμματα / Ίδιοι Πόροι	Σε συνδυασμό ΑΓΡΟΤΔ.5	Σε συνδυασμό ΑΓΡΟΤΔ.5	250.000,00
Εγκατάσταση συστήματος διόρθωσης του συντελεστή ισχύος (συν φ) μέσω αντιστάθμισης με διάταξη πυκνωτών	2017 – 2020	Εθνικά ή Ευρωπαϊκά Προγράμματα / Ίδιοι Πόροι	185.200,00	212,79	150.000,00
Δημιουργία Μονάδας διαχείρισης αγροτικών και κτηνοτροφικών στερεών αποβλήτων	2016 – 2020	ΣΔΙΤ/ ESCO / Ευρωπαϊκά ή Εθνικά Προγράμματα / Ίδιοι Πόροι	-	177,26	
Μελέτη – Δημιουργία κτηνοτροφικού πάρκου	2017 – 2020	ESCO / ΣΔΙΤ/ Ευρωπαϊκά ή Εθνικά Προγράμματα / Ίδιοι Πόροι	510.000,00	136,17	1.500.000,00
Μελέτες - Κατασκευή νέας λιμνοδεξαμενής - λειτουργία με φωτοβολταϊκό σύστημα	2017 – 2020	ESCO / ΣΔΙΤ/ Ευρωπαϊκά ή Εθνικά Προγράμματα / Ίδιοι Πόροι	179.400,00	206,13	1.500.000,00
Εκσυγχρονισμός Γεωργικών Ελκυστήρων	2017 – 2020	Ίδιοι Πόροι/ Χρηματοδοτούμενα προγράμματα / Δάνειο	834.500,00	208,63	
Οικιακός τομέας					
Διεξαγωγή εκδηλώσεων και Ημερίδων για τους Πολίτες	2015 – 2020	Ίδιοι Πόροι/ Ευρωπαϊκά ή Εθνικά Προγράμματα	288.000,00	203,90	10.000,00
Σχεδιασμός και Διανομή Ενημερωτικών Εντύπων σχετικά με τα Οφέλη της Ενεργειακής Αναβάθμισης κατοικιών	2015 – 2020	Ίδιοι Πόροι/ Ευρωπαϊκά ή Εθνικά Προγράμματα	600.000,00	424,80	10.000,00
Εκστρατεία ενημέρωσης για την αντικατάσταση λαμπτήρων	2016 – 2020	Ίδιοι Πόροι/ Χορηγίες / Δωρεές	240.000,00	275,76	25.000,00
Εκστρατεία ενημέρωσης για τα οφέλη από την εξοικονόμηση ενέργειας μηδενικού χαμηλού και μέσου κόστους στον οικιακό τομέα	2015 – 2020	Ίδιοι Πόροι / Εθνικά Προγράμματα / Στα πλαίσια ευρωπαϊκού προγράμματος	720.000,00	509,76	15.000,00



Δράσεις και μέτρα	Χρόνος υλοποίησης	Πηγή χρηματοδότησης	Όφελος		Δαπάνη €
			Ενεργειακό kwh/έτος	Περιβαλλοντικό (tCO2/έτος)	
Εκστρατεία ενημέρωσης και προώθησης του εθνικού προγράμματος «ΕΞΟΙΚΟΝΟΜΗΣΗ ΚΑΤ' ΟΙΚΟΝ»	2015 – 2020	Ίδιοι Πόροι / Εθνικά Προγράμματα	1.967.510,00	525,33	8.000,00
Δράσεις πολιτών στον οικιακό τομέα	2016 – 2020	Ίδιοι Πόροι / Εθνικά Προγράμματα	1.958.318,70	1.149,79	
Τριτογενής τομέας					
Στοχευμένα σεμινάρια σε διαφορετικές επαγγελματικές ομάδες με στόχο την ενημέρωση σε θέματα ΕΞ.ΕΝ.	2015 – 2020	Ίδιοι Πόροι / Εθνικά Προγράμματα	288.000,00	203,90	8.000,00
Προώθηση δράσεων ενεργειακής αναβάθμισης κτιρίων τριτογενούς τομέα μέσω εντύπου ενημερωτικού υλικού	2015 – 2020	Ίδιοι Πόροι / Εθνικά Προγράμματα	900.000,00	637,20	5.000,00
Εκστρατεία ενημέρωσης για την αντικατάσταση λαμπτήρων	2016 – 2020	Ίδιοι Πόροι/ Χορηγίες / Δωρεές	560.000,00	643,44	5.000,00
Εκστρατεία ενημέρωσης για τα οφέλη από την εξοικονόμηση ενέργειας μηδενικού, χαμηλού και μέσου κόστους στον τριτογενή τομέα και βιομηχανία	2015 – 2020	Ίδιοι Πόροι / Εθνικά Προγράμματα / Στα πλαίσια ευρωπαϊκού προγράμματος	720.000,00	382,75	20.000,00
Μελέτη των δυνατοτήτων επιβράβευσης στα πλαίσια του παρόντος εθνικού θεσμικού πλαισίου	2018 – 2020	Ίδιοι Πόροι	-	-	10.000,00
Παρεμβάσεις ενεργειακής αναβάθμισης κτιρίων του Τριτογενούς Τομέα	2015 – 2020	Ίδιοι Πόροι / Χρηματοδοτούμενα Προγράμματα (π.χ. Χτίζοντας το Μέλλον)	980.000,00	866,71	
Μεταφορές					
Δημοτικός στόλος					
Σεμινάρια Eco - driving για τους οδηγούς του Δημοτικού Στόλου	2015 – 2020	Ίδιοι Πόροι / Εθνικά Προγράμματα	62.153,57	15,53	5.000,00
Προσθήκη 2 ηλεκτροκίνητων ή υβριδικών οχημάτων στον δημοτικό στόλο	2016 – 2018	Ίδιοι Πόροι / Εθνικά Προγράμματα	86,15	21,54	Κόστος απόκτησης οχημάτων
Αντικατάσταση βαρέων οχημάτων πετρελαίου με νέα, μικρότερης κατανάλωσης ή εναλλακτικού καυσίμου	2017 – 2020	Ίδιοι Πόροι / Εθνικά Προγράμματα		0,25	380.000,00
Μετατροπή βαρέων οχημάτων πετρελαίου για χρήση υψηλών μιγμάτων βιοκαυσίμου	2017 – 2020	Ίδιοι Πόροι / Εθνικά Προγράμματα		33,50	Κόστος μετατροπής
Μελέτη και σχεδιασμός δράσεων για την αποτελεσματικότερη διαχείριση του δημοτικού στόλου	2016 – 2017	Ίδιοι Πόροι / Εθνικά Προγράμματα		15,00	15.000,00
Συντήρηση δημοτικού στόλου	2015 – 2020	Ίδιοι Πόροι	97.250,00	24,30	45.000,00
Λειτουργία Δημοτικής Συγκοινωνίας	2016 – 2020	Ίδιοι Πόροι	3.713.030,00	924,55	300.000,00
Δημόσιες μεταφορές					
Αύξηση χρήσης βιοκαυσίμων στις δημόσιες μεταφορές	2016 – 2020	Ίδιοι Πόροι / Εθνικά Προγράμματα		10,3	1.000.000,00
Συμμετοχή στην πρωτοβουλία Green - eMotion	2016 – 2020	Εθνικά ή Ευρωπαϊκά Προγράμματα		10,1	



Δράσεις και μέτρα	Χρόνος υλοποίησης	Πηγή χρηματοδότησης	Όφελος		Δαπάνη €
			Ενεργειακό kwh/έτος	Περιβαλλοντικό (tCO2/έτος)	
Ιδιωτικές – εμπορικές μεταφορές					
Εκστρατεία ενημέρωσης / ευαισθητοποίησης των πολιτών και επαγγελματιών οδηγών του Δήμου Αλιάρτου - Θεσπιέων (<i>eco-driving, προώθηση δράσεων αντικατάστασης οχημάτων με LPG, Υβριδικά, Νέας Τεχνολογίας</i>)	2016 – 2020	Ίδιοι Πόροι / Εθνικά Προγράμματα / Ευρωπαϊκά προγράμματα	806.400,00	201,02	15.000,00
Εκπόνηση μελέτης αστικής κινητικότητας και υλοποίηση προβλεπόμενων έργων/ παρεμβάσεων	2017 – 2019	Ίδιοι Πόροι / Εθνικά προγράμματα	27.401,00	6,82	30.000,00
Εκπόνηση Κυκλοφοριακής Μελέτης	2017 – 2018	Ίδιοι Πόροι	806.400,00	201,12	15.000,00
Προώθηση βιοκαυσίμων σε τοπικό επίπεδο συμβάλλοντας στην εθνική προσπάθεια	2016 – 2018	Ίδιοι Πόροι		44,00	15.000,00
Δράσεις πολιτών στον τομέα των μεταφορών	2016 – 2020	Ίδιοι Πόροι / Δάνεια	1.706.640,00	426,06	
Δημοτικές πράσινες προμήθειες – Συμβάσεις					
Επιμόρφωση τμήματος προμηθειών για πράσινες προμήθειες	2015– 2020	Ίδιοι Πόροι / ΙΝΕΠ	18.283,55	21,00	5.000,00
Χρήση περιβαλλοντικών προδιαγραφών για προϊόντα που καταναλώνουν ενέργεια	2015– 2020	Ίδιοι Πόροι	98.639,00	113,34	Το κόστος των προμηθειών
Πολεοδομία & Σχεδιασμός χρήσεων γης					
Εκπόνηση Γενικού Πολεοδομικού Σχεδίου	2015– 2020	Εθνικά Προγράμματα / Ίδιοι Πόροι	-	-	500.000,00
Καθορισμός νέων προς πολεοδόμηση περιοχών και ρυθμίσεις αναβάθμισης και οργάνωσης θεσμοθετημένων πολεοδομημένων περιοχών	2015– 2020	Ίδιοι Πόροι / Εθνικά Προγράμματα	-	-	2.000.000,00
Βιοκλιματικές αναπλάσεις	2017– 2020	Ίδιοι Πόροι / Εθνικά Προγράμματα	-	136,00	1.500.000,00
Διαμόρφωση χώρων πρασίνου	2016 – 2020	Ίδιοι Πόροι / χορηγίες	-	37,39	40.000,00
Ανανεώσιμες Πηγές Ενέργειας					
Μελέτη εγκατάστασης συστημάτων ΑΠΕ (Φ/Β Συστήματα) σε δημοτικά κτίρια	2015– 2017	Ίδιοι Πόροι	-	-	30.000,00
Εγκατάσταση συστημάτων ΑΠΕ (Φ/Β Συστήματα) σε δημοτικά κτίρια	2016– 2018	Ίδιοι Πόροι / Εθνικά ή Ευρωπαϊκά Προγράμματα	247.000,00	283,80	Συνοπολογίζεται στην δράση 10.1.2
Διοργάνωση γεγονότων για την ενημέρωση των πολιτών και των εμπλεκόμενων φορέων της πόλης για θέματα κλιματικής αλλαγής και ΑΠΕ	2015 – 2020	Ίδιοι Πόροι / Εθνικά ή Ευρωπαϊκά Προγράμματα	360.000,00	254,88	10.000,00
Ιδιωτικές μονάδες παραγωγής ηλεκτρικής ενέργειας μέσω ΑΠΕ, Προώθηση «Φ/Β στις Στέγες»	2015 – 2020	Ίδιοι Πόροι / Εθνικά ή Ευρωπαϊκά Προγράμματα	60.000,00	68,94	

Πηγή : ΣΔΑΕ Δήμου Αλιάρτου-Θεσπιέων



Γ.3 – ΕΠΙΛΟΓΗ - ΟΡΙΟΘΕΤΗΣΗ ΤΗΣ ΠΕΡΙΟΧΗΣ ΠΑΡΕΜΒΑΣΗΣ

Να τεκμηριωθεί η επιλογή της Περιοχής Παρέμβασης και η οριοθέτησή της, με ακριθή περιγραφή των ορίων που την καθορίζουν (οδικοί άξονες, φυσικοί σχηματισμοί, θαλάσσιο μέτωπο κ.ο.κ.) και τεκμηριωμένη αναφορά στη διαφοροποίηση σημαντικών χαρακτηριστικών (κοινωνικοοικονομικών, πολεοδομικών, περιβαλλοντικών, αναπτυξιακών κ.ο.κ.) από την ευρύτερη περιοχή που αιτιολογούν την συγκεκριμένη επιλογή και οριοθέτηση.

Η τεκμηρίωση αυτή θα συνοδεύεται από Χάρτη/ες που θα περιλαμβάνουν και την ευρύτερη περιοχή. Στους Χάρτες αυτούς, θα γίνεται σαφής αναφορά των ορίων και θα σημειώνονται οι διαφοροποιήσεις που αιτιολογούν την επιλογή της «Περιοχής Παρέμβασης» της ΒΑΑ/ΟΧΕ.

Λοιπό χαρτογραφικό υλικό, αναγκαίο για την παρουσίαση της περιοχής μπορεί να παρουσιαστεί σε Παράρτημα του προτεινόμενου Σχεδίου Δράσης..

Μια από τις βασικές κατευθύνσεις του αναθεωρούμενου Περιφερειακού Πλαισίου Χωροταξικού Σχεδιασμού και Αειφόρου Ανάπτυξης (ΠΠΧΣΑΑ), είναι καθοριστική για το πλαίσιο προσέγγισης της Περιοχής Παρέμβασης για την Δια-δημοτική Αστική Λειτουργική Περιοχή (ΔΑΛΠ) των Αστικών Κέντρων των Δήμων Λεβαδέων, Θηβαίων και Αλιάρτου – Θεσπιέων. Ειδικότερα στις ειδικές χωρικές κατευθύνσεις του ΠΠΧΣΑΑ προβλέπεται η ανάδειξη των διεθνών πολιτιστικών πόρων της Περιφέρειας ως κόμβων διεθνούς πολιτιστικού και τουριστικού προορισμού με επίκεντρο τους Δελφούς και υλική και άυλη διασύνδεση με άλλους παρόμοιους προορισμούς στη Μεσόγειο. Σημειώνεται ότι στον Κατάλογο Μνημείων της Παγκόσμιας Πολιτιστικής Κληρονομιάς (UNESCO) περιλαμβάνονται οι Δελφοί (από το 1987) και η Μονή του Οσίου Λουκά (από το 1990).

Τα τρία αστικά κέντρα Λιβαδειάς, Θηβών και Αλιάρτου, λόγω της σχετικής τους θέσης ως προς τον οδικό άξονα βορά – νότου Α1 ΠΑΘΕ, την σιδηροδρομική γραμμή σύνδεσης βορά – νότου, τους Δελφούς και την Μονή του Οσίου Λουκά, καλούνται να διαδραματίσουν ένα σημαντικό ρόλο στο δίκτυο όπου εντάσσονται οι κόμβοι διεθνούς πολιτιστικού και τουριστικού προορισμού. Ειδικότερα η πόλη της Λιβαδειάς βρίσκεται στην διαδρομή, προς Μονή Οσίου Λουκά και Δελφούς από το βασικό οδικό άξονα βορά – νότου Α1 ΠΑΘΕ, από τον κόμβο στο ύψος του Ορχομενού, ενώ η Θήβα και η Αλιάρτος συνδέονται αντίστοιχα με δυο κόμβους.

Στην λογική αυτή, μια πρώτη ομάδα χαρακτηριστικών που τεκμηριώνει την επιλογή της Περιοχής Παρέμβασης στην Δια-δημοτική Αστική Λειτουργική Περιοχή (ΔΑΛΠ) των Αστικών Κέντρων των Δήμων Λεβαδέων, Θηβαίων και Αλιάρτου – Θεσπιέων, είναι εκείνα που συναρτώνται με το πολιτισμικό και φυσικό περιβάλλον της αστικής περιοχής. Όπως ήδη αναφέρθηκε στην ενότητα Β.2 η Περιοχή Παρέμβασης οριοθετείται σε τρεις ζώνες, την Άμεση Διαδημοτική Περιοχή Εφαρμογής, την Άμεση Διαδημοτική – Λειτουργική Περιοχή Επιρροής και την Ευρύτερη Διαδημοτική – Λειτουργική Περιοχή Επιρροής του ΟΒΑΑ/ΟΧΕ.

Η Άμεση Διαδημοτική – Λειτουργική Περιοχή Επιρροής, συμπίπτει με τις Δημοτικές Ενότητες Λεβαδέων, Θηβαίων και Αλιάρτου, ενώ η Ευρύτερη Διαδημοτική – Λειτουργική Περιοχή Επιρροής υπερβαίνει τα όρια των προαναφερόμενων Δημοτικών Ενοτήτων, ώστε να περιλάβει τους λοιπούς φυσικούς και πολιτιστικούς πόρους και τοπόσημα, που εμπλουτίζουν το πολιτιστικό και τουριστικό προϊόν των τριών Δήμων.



Η Άμεση Διαδημοτική Περιοχή Εφαρμογής οριοθετείται εντός των αστικών κέντρων Λιβαδειάς, Θηβών και Αλιάρτου και προσδιορίζεται κατά περίπτωση με φυσικά ή και σχεδιαστικά γραμμικά όρια.

Η περίπτωση της Λιβαδειάς : Από το ισχύον Γενικό Πολεοδομικό Σχέδιο της ΔΕ Λεβαδέων, η περιοχή που συγκεντρώνει το σύνολο σχεδόν του ιστορικού και πολιτισμικού αποθέματος (13 μνημεία και χώροι και 39 διατηρητέα κτίρια) της πόλης της Λιβαδειάς, είναι οι παλιές γειτονιές (παλιά πόλη). Στην παλιά πόλη, καθοριστική είναι και η ύπαρξη του υδάτινου στοιχείου με τον ποταμό της Έρκυνας να την διασχίζει από βορά προς νότο. Το ποτάμι της Έρκυνας, από τις πηγές της Κρυάς συνδέει τις ζώνες προστασίας φυσικού και πολιτισμικού περιβάλλοντος, που οριοθετούνται νότια της παλιάς πόλης με το αστικό περιβάλλον (Καταφύγιο Άγριας Ζωής στην περιοχή Γαρδαβίτσα, ακριβώς νότια από την Περιοχή Παρέμβασης, σε γειτνίαση με την Περιοχή Προστασίας του Φαραγγιού της Κρυάς και με την ζώνη προστασίας του αρχαιολογικού χώρου του Προφήτη Ηλία). Σημειώνεται επίσης ότι κατά μήκος της παραποτάμιας ζώνης της Έρκυνας, συγκεντρώνεται η πλειονότητα των ελεύθερων κοινόχρηστων χώρων πρασίνου καθώς και το σύνολο σχεδόν των αξιόλογων αρχιτεκτονικά κτισμάτων. Κατά μήκος της ζώνης της Έρκυνας, από το Γενικό Πολεοδομικό Σχέδιο, προβλέπεται ειδική ζώνη ανάπτυξης η οποία επεκτείνεται και βόρεια από τα όρια της παλιάς πόλης, έως τον βασικό οδικό άξονα, που συνδέει την πόλη της Λιβαδειάς, δυτικά με τους Δελφούς και ανατολικά με Αλιάρτο – Θήβα.

Με βάση τα προαναφερόμενα, η παλιά πόλη είναι καθοριστική για τον προσδιορισμό του δυτικού και μέρους του νότιου ορίου της Περιοχής Παρέμβασης (οδοί Τσίφη Γεωργίου, Αγραφιώτη Λουκά, Λιάκουρας, Αναλήψεως, Λάπα Τάκη και Λεπτοκαρυάς) (χάρτης Γ.3.Λ.1). Μια άλλη ομάδα χαρακτηριστικών είναι επίσης σημαντική, για την οριοθέτηση της Άμεσης Διαδημοτικής Περιοχής Εφαρμογής και συναρτάται με την πολεοδομική οργάνωση και οικονομική λειτουργία (χάρτης Γ.3.Λ.1). Βασικό τμήμα των κεντρικών και οικονομικών λειτουργιών της πόλης της Λιβαδειάς, συγκεντρώνεται στις δυο τριγωνικές ζώνες, που εκτείνονται βόρεια της παλιάς πόλης, ένθεν και ένθεν της ζώνης ανάπτυξης της Έρκυνας, έως τον βασικό οδικό άξονα της Αισχύλου (που συνδέει την πόλη της Λιβαδειάς, δυτικά με τους Δελφούς και ανατολικά με Αλιάρτο – Θήβα). Επίσης, με βάση την χωροθέτηση των οικονομικών δραστηριοτήτων (με έμφαση κυρίως σε εκείνες που συνδέονται με τουρισμό – αναψυχή), εντοπίζονται δυο θύλακες :

- Ο πρώτος βόρεια του βασικού οδικού άξονα της Αισχύλου, ανατολικά και δυτικά της Έρκυνας και
- Ο δεύτερος νότια του βασικού οδικού άξονα της Αισχύλου

Τα προαναφερόμενα πολεοδομικά και λειτουργικά χαρακτηριστικά, είναι καθοριστικά για τον προσδιορισμό μέρους του νότιου, του ανατολικού και βορείου ορίου της Περιοχής Παρέμβασης (οδοί Αγίων Θεοδώρων, Καβάφη, Κασμιδίη, Δροσίνη, Παπασπύρου Δ., Αισχύλου, Αλιάρτου, Θεσσαλονίκης, Ρούμελης, Έρκυνας, Αριστοφάνους, Διστόμου και Δελφών).

Η διαφοροποίηση της Άμεσης Διαδημοτικής Περιοχής Εφαρμογής, συγκριτικά με το υπόλοιπο τμήμα της αστικής περιοχής, σε ότι αφορά δημογραφικά και



κοινωνικοοικονομικά χαρακτηριστικά, αποτυπώνεται στον χάρτη Γ.3.Λ.2. Η Άμεση Διαδημοτική Περιοχή Εφαρμογής (20% του μόνιμου πληθυσμού του Δήμου) έχει δείκτη εξάρτησης (αναλογία ηλικιωμένων και παιδιών προς παραγωγικές ηλικίες 49,19) χαμηλότερο από την αστική περιοχή, τον Δήμο, την ΠΕ Βοιωτίας και την ΠΣΤΕ. Ο δείκτης γήρανσης (αναλογία ηλικιωμένων προς παραγωγικές ηλικίες 116,12) για την Περιοχή Παρέμβασης είναι χαμηλότερος από τον Δήμο, την ΠΕ Βοιωτίας και την ΠΣΤΕ, υπερβαίνει όμως την αστική περιοχή. Εντός της Άμεσης Διαδημοτικής Περιοχής Εφαρμογής διαφοροποιημένη εμφανίζεται μια κεντρική ζώνη, τόσο στην παλιά πόλη όσο και σε τμήμα της κεντρικής περιοχής ένθεν και ένθεν της Έρκυνας, όπου καταγράφονται οι υψηλότερες τιμές των δεικτών εξάρτησης και γήρανσης (σε κάποιες περιπτώσεις μεγαλύτερες και από εκείνες της ΠΣΤΕ).

Η διαφοροποιημένη αυτή ζώνη συγκεντρώνει περίπου το 14% του μόνιμου πληθυσμού του Δήμου. Το ποσοστό του οικονομικά ενεργού πληθυσμού, επί του συνολικού πληθυσμού (στοιχεία ΕΛΣΤΑΤ 2011), για την Άμεση Διαδημοτική Περιοχή Εφαρμογής 43,95% είναι υψηλότερο από εκείνο της αστικής περιοχής 44,26%, του Δήμου, της ΠΕ Βοιωτίας και της ΠΣΤΕ, σε ζώνη όμως της παλιάς πόλης, ένθεν και ένθεν της Έρκυνας, καταγράφονται χαμηλότερα ποσοστά οικονομικά ενεργού πληθυσμού (σε κάποιες περιπτώσεις χαμηλότερα και από την ΠΣΤΕ). Η Οικονομική βάση της Άμεσης Διαδημοτικής Περιοχής Εφαρμογής χαρακτηρίζεται από την σχετικά υψηλή συγκέντρωση απασχολούμενων στο χονδρικό – λιανικό εμπόριο και επισκευές (20,08%) συγκριτικά με την αστική περιοχή, τον Δήμο Λεβαδέων την ΠΕ Βοιωτίας και την ΠΣΤΕ. Στον τομέα του τουρισμού (φιλοξενία / εστίαση), η συγκέντρωση της απασχόλησης στο Δήμο Λεβαδέων (5,91%) και στην αστική περιοχή (6,31%), είναι υψηλότερη από εκείνη της ΠΕ Βοιωτίας (5%) και χαμηλότερη από της ΠΣΤΕ (6,60%), ενώ στην Άμεση Διαδημοτική Περιοχή Εφαρμογής, η συγκέντρωση της απασχόλησης στον τουρισμό (7,05%) είναι σημαντικά υψηλότερη.

Με βάση τα στοιχεία της ΕΛΣΤΑΤ 2011, η ποσοστιαία αναλογία των ανέργων επί του οικονομικά ενεργού πληθυσμού για τον Δήμο Λεβαδέων (18,45%) και την αστική περιοχή (18,44%) είναι υψηλότερη της ΠΕ Βοιωτίας και χαμηλότερη της ΠΣΤΕ. Αντίθετα στην Άμεση Διαδημοτική Περιοχή Εφαρμογής (στην πλειοψηφία των ΑΤ) η ποσοστιαία αναλογία των ανέργων επί του οικονομικά ενεργού πληθυσμού είναι ιδιαίτερα υψηλή (19,82%) υπερβαίνοντας και το αντίστοιχο μέγεθος για την ΠΣΤΕ. Ως προς τις ευάλωτες ομάδες πληθυσμού, τα νοικοκυριά που έχουν πληγεί από την φτώχεια, φαίνεται να καταγράφονται στο σύνολο της αστικής περιοχής, χωρίς ιδιαίτερη διαφοροποίηση σε ότι αφορά την Άμεση Διαδημοτική Περιοχή Εφαρμογής. Διαφοροποιήσεις όμως καταγράφονται σε επιμέρους θύλακες της Άμεσης Διαδημοτικής Περιοχής Εφαρμογής αναφορικά με τη συγκέντρωση πληθυσμού 65+ ετών και 0 έως 4 ετών.

Η αναλογία του πληθυσμού 65+ ετών επί του συνολικού πληθυσμού στην Άμεση Διαδημοτική Περιοχή Εφαρμογής (17,72%) είναι χαμηλότερη από του Δήμου και υψηλότερη της αστικής περιοχής, ενώ στο κέντρο της παλιάς πόλης εντοπίζονται ΑΤ που εμφανίζουν αναλογία του πληθυσμού 65+ ετών επί του συνολικού πληθυσμού μεγαλύτερη από εκείνη του Δήμου. Η αναλογία του πληθυσμού 0 έως 4 ετών επί του συνολικού πληθυσμού, στην Άμεση Διαδημοτική Περιοχή Εφαρμογής (4,98%) είναι χαμηλότερο από



του Δήμου και της αστικής περιοχής. Επίσης διαφοροποιημένη εμφανίζεται η Άμεση Διαδημοτική Περιοχή Εφαρμογής ως προς τα χαρακτηριστικά των κτιρίων κυρίως σε ότι αφορά την ενεργειακή απόδοση. Η αναλογία νοικοκυριών χωρίς θέρμανση επί του συνόλου των νοικοκυριών είναι 2,07% για την Άμεση Διαδημοτική Περιοχή Εφαρμογής συγκριτικά με 0,82% για την λοιπή αστική περιοχή της πόλης της Λιβαδειάς και 1,70% για τον Δήμο Λεβαδέων. Αντίστοιχα η αναλογία νοικοκυριών χωρίς μόνωση επί του συνόλου των νοικοκυριών είναι 44,69% για την Άμεση Διαδημοτική Περιοχή Εφαρμογής συγκριτικά με 36,96% για την λοιπή αστική περιοχή της πόλης της Λιβαδειάς και 41,06% για τον Δήμο Λεβαδέων.

Η περίπτωση της Θήβας : Η Θήβα διαθέτει Σχέδιο Ολοκληρωμένης Αστικής Παρέμβασης (ΣΟΑΠ) σε διαδικασία έγκρισης (το πλήρες ΣΟΑΠ έχει παραληφθεί οριστικά, εγκριθεί από το Δημοτικό Συμβούλιο Θηβαίων με την Απόφαση ΔΣ 2/15.01.2018 και αποσταλεί για των προβλεπόμενη γνωμοδότηση στο Περιφερειακό Συμβούλιο Στερεάς Ελλάδας). Η περιοχή παρέμβασης του ΣΟΑΠ Θήβας περιλαμβάνει την Άμεση Διαδημοτική Περιοχή Εφαρμογής και την Άμεση Διαδημοτική – Λειτουργική Περιοχή Επιρροής ΟΒΑΑ/ΟΧΕ. Στη λογική αυτή η Περιοχή Παρέμβασης περιλαμβάνει το σύνολο του οικιστικού ιστού (περιοχή που στο ΓΠΣ Θήβας προσδιορίζεται ως εντός σχεδίου ή προς επέκταση, καθώς και δυνητικά ορισμένες περιορισμένες περιαστικές ζώνες, δηλ. την αστικοποιημένη ζώνη που έχει ως πυρήνα τον οικισμό της Θήβας) με εστίαση στους «εκτατικούς θύλακες» Περιοχή κέντρου (Καδμεία), Άγιοι Θεόδωροι-Κοντίτο και Άλσος Μοσχοποδίου. Κεντρικό όραμα του ΣΟΑΠ είναι ο επαναπροσδιορισμός της Θήβας ως έξυπνης και βιώσιμης πόλης με ταυτότητα, εξωστρέφεια και δυναμισμό, ενώ ειδικότερα οι άξονες Α3 Επιλεκτική αναδιάρθρωση και ενίσχυση της οικονομικής βάσης, Α4 Έρευνα και καινοτομία και εφαρμογές έξυπνης πόλης, Α5 Αναβάθμιση της λειτουργίας και δομής του αστικού χώρου, Α6 Βελτίωση της διαχείρισης και προστασίας του περιβάλλοντος και αντιμετώπιση της κλιματικής αλλαγής, Α7 Προώθηση της βιώσιμης κινητικότητας, Α8 Ενίσχυση του πολιτισμού και βελτίωση εικόνας της πόλης και Α9 Προώθηση εμβληματικών παρεμβάσεων εξυπηρετούνται άμεσα από την προτεινόμενη ΟΒΑΑ/ΟΧΕ. Οι δύο περιοχές αναφοράς της ΟΧΕ περιλαμβάνονται, επίσης στο ισχύον σήμερα Γενικό Πολεοδομικό Σχέδιο της ΔΕ Θηβαίων (ΦΕΚ223 ΑΑΠ / 10.7.2014) όπου επιβεβαιώνονται και εξειδικεύονται οι γενικές κατευθύνσεις του προγενέστερου Γενικού Πολεοδομικού Σχεδίου με εξειδικευμένες ζώνες για ανάδειξη του αρχαιολογικού πλούτου και των μνημείων πολιτιστικής κληρονομιάς της πόλης της Θήβας ως εθνικού και διεθνή πολιτιστικού / τουριστικού / πόλου και ένταξή της στα δίκτυα ιστορικών πόλεων και πολιτιστικού αστικού τουρισμού και τη διαχείριση των μετακινήσεων και των εσωτερικών λειτουργιών του αστικού χώρου υπέρ της ποιότητας της ζωής και της προστασίας του περιβάλλοντος. Στον χάρτη Γ.3.Θ.1 αποτυπώνεται το όριο της Αστικής Περιοχής ως όριο οικισμού 2014 (με βάση το Γενικό Πολεοδομικό Σχέδιο) καθώς και οι επιμέρους ζώνες παρέμβασης και οι εκτατικοί θύλακες του ΣΟΑΠ. Στον ίδιο χάρτη αποτυπώνεται ως περιοχή εστίασης η διευρυμένη κεντρική λειτουργική περιοχή ΣΟΑΠ που περιλαμβάνει 4 βασικές ζώνες παρέμβασης του ΣΟΑΠ, την ζώνη κεντρικών λειτουργιών και τους νέους λειτουργικούς πόλους, όπως αυτοί προσδιορίζονται στο Γενικό Πολεοδομικό Σχέδιο. Στη διευρυμένη αυτή ζώνη ιδιαίτερα σημαντική είναι η λειτουργική συσχέτιση με το Άλσος Μοσχοποδίου.



Η Άμεση Διαδημοτική Περιοχή Εφαρμογής που ταυτίζεται με την αστική περιοχή της Θήβας (πόλη) περιλαμβάνει το 63% του πληθυσμού του Δήμου και εμφανίζει διαφοροποιημένα κοινωνικοοικονομικά χαρακτηριστικά (χάρτης Γ.3.Θ.3). Το μέσο μέγεθος νοικοκυριού ανέρχεται σε 2,85 άτομα, ελαφρά μεγαλύτερο του αντίστοιχου δείκτη σε επίπεδο Περιφέρειας και ΠΕ, ενώ ο δείκτης εξάρτησης (ηλικιωμένοι και παιδιά προς παραγωγικές ηλικίες) και ο δείκτης γήρανσης (ηλικιωμένοι προς παραγωγικές ηλικίες) είναι χαμηλότεροι από εκείνους της ΠΕ Βοιωτίας και της ΠΣΤΕ. Αντίθετα στην περιοχή εστίασης είναι χαρακτηριστικό ότι ο δείκτης εξάρτησης είναι μεγαλύτερος από εκείνον της Αστικής Περιοχής, του Δήμου και της ΠΕ Βοιωτίας, ενώ παράλληλα καταγράφεται κατά κανόνα χαμηλό μέσο μέγεθος νοικοκυριού, μικρότερο από εκείνο της Αστικής Περιοχής, του Δήμου, της ΠΕ Βοιωτίας και της ΠΣΤΕ.

Η Οικονομική βάση του Δήμου Θηβαίων χαρακτηρίζεται με συγκριτικούς όρους από την συγκέντρωση (27,50%) των απασχολούμενων στον πρωτογενή τομέα έναντι της ΠΕ Βοιωτίας (21,30%) και της ΠΣΤΕ (17,30%), ενώ σχετικά υψηλή είναι και η τιμή για την αστική περιοχή (12%). Στην αστική περιοχή η σημαντικότερη συγκέντρωση απασχολούμενων καταγράφεται στο χονδρικό – λιανικό εμπόριο και επισκευές (16%) που είναι όμως χαμηλότερο από εκείνο του Δήμου, της ΠΕ Βοιωτίας και της ΠΣΤΕ. Στον τομέα του τουρισμού (φιλοξενία / εστίαση), η συγκέντρωση της απασχόλησης στο Δήμο Θηβαίων (4,2%) και στην αστική περιοχή (4,6%), είναι χαμηλότερη από εκείνη της ΠΕ Βοιωτίας (5%) και χαμηλότερη από της ΠΣΤΕ (6,60%). Εντός της περιοχής εστίασης εντοπίζονται θύλακες όπου η συγκέντρωση της απασχόλησης στον τουρισμό υπερβαίνει το 5% της ΠΕ Βοιωτίας και σε κάποιες περιπτώσεις και το αντίστοιχο ποσοστό της ΠΣΤΕ (6,6%). Με βάση τα στοιχεία της ΕΛΣΤΑΤ 2011, η ποσοστιαία αναλογία των ανέργων επί του οικονομικά ενεργού πληθυσμού για την αστική περιοχή (11,54%), είναι χαμηλότερη τόσο από του Δήμου Θηβαίων και όσο και από εκείνη της ΠΕ Βοιωτίας και της ΠΣΤΕ.

Ως προς τις ευάλωτες ομάδες πληθυσμού φαίνεται να καταγράφονται στο σύνολο της αστικής περιοχής, χωρίς ιδιαίτερη χωρική διαφοροποίηση.

Η αναλογία του πληθυσμού 65+ ετών επί του συνολικού πληθυσμού στην αστική περιοχή (13,87%), είναι χαμηλότερη συγκριτικά με το Δήμο Θηβαίων (17,60%) και εντοπίζονται μόνο 2 θύλακες (ΑΤ) εντός της περιοχής εστίασης με τιμή μεγαλύτερη από εκείνη του Δήμου. Η αναλογία του πληθυσμού 0 έως 4 ετών επί του συνολικού πληθυσμού, στο Δήμο Θηβαίων είναι 4,89% με την αστική περιοχή να εμφανίζει υψηλότερο ποσοστό 5,53%.

Τέλος η αστική περιοχή εμφανίζεται διαφοροποιημένη και ως προς τα χαρακτηριστικά των κτιρίων. Στην ζώνη εστίασης καταγράφεται η μεγαλύτερη συγκέντρωση κτιρίων που κατασκευάστηκαν έως το 1945 συχνά χωρίς θέρμανση και μόνωση καθώς και κτιρίων που κατασκευάστηκαν πριν το 1980 συχνά χωρίς μόνωση.

Η περίπτωση της Αλιάρτου : Από το ισχύον Γενικό Πολεοδομικό Σχέδιο (ΓΠΣ) οικισμού Αλιάρτου δίνεται η κατεύθυνση ανάπτυξης τουρισμού και αναψυχής ανατολικά και δυτικά της πόλης της Αλιάρτου, στην άμεσα γειτονική περιοχή των 2 ζωνών προστασίας χώρων ιστορικού ενδιαφέροντος (Κάστρο στα ανατολικά του οικισμού και αρχαία Αλιάρτος / Ακρόπολη Αλιάρτου στα δυτικά). Επίσης από το εγκεκριμένο ΓΠΣ Αλιάρτου, αναδεικνύεται



ως σημαντικός πόλος έλξης για δραστηριότητες αναψυχής, τουρισμού και πολιτισμού, η περιοχή των Κήπων Αλιάρτου, που αποτελεί και ζώνη προστασίας αρχιτεκτονικών συνόλων. Οι Κήποι Αλιάρτου, χωροθετούνται στον κεντρικό πυρήνα του οικισμού, νότια της παλιάς Εθνικής Οδού προς Λιβαδειά και Θήβα, σε άμεση γειτνίαση με την ζώνη Κεντρικών Λειτουργιών.

Με βάση τις κατευθύνσεις του εγκεκριμένου ΓΠΣ, η ζώνη Κεντρικών Λειτουργιών, διατηρείται ένθεν και ένθεν κατά μήκος της παλιάς Εθνικής Οδού, με επεκτάσεις προς τα βόρεια συνδυαστικά και με μεγάλους χώρους αστικού πρασίνου. Οι προαναφερόμενοι πόλοι τουρισμού – πολιτισμού και η Ζώνη Κεντρικών Λειτουργιών χωροθετούνται κατά μήκος, ένθεν και ένθεν, της παλιάς Εθνικής Οδού, που διασχίζει την αστική περιοχή της Αλιάρτου, στον άξονα ανατολή – δύση και αποτελεί βασική αστική οδική αρτηρία. Στη λογική αυτή η Άμεση Διαδημοτική Περιοχή Εφαρμογής συμπίπτει με την αστική περιοχή της Αλιάρτου, όπως αυτή οριοθετείται από το ισχύον ΓΠΣ οικισμού Αλιάρτου, με θύλακα εστίασης ζώνη που εκτείνεται από το Κάστρο στα ανατολικά έως την Αρχαία Αλίαρτο στα δυτικά, κατά μήκος, ένθεν και ένθεν της παλιάς Εθνικής Οδού, περιλαμβάνοντας τους Κήπους Αλιάρτου στα νότια, τη ζώνη Κεντρικών Λειτουργιών, το Αθλητικό Κέντρο και τους μεγάλους χώρους πρασίνου στα βόρεια (χάρτης Γ.3.Α.1).

Η Άμεση Διαδημοτική Περιοχή Εφαρμογής που συμπίπτει με την αστική περιοχή της Αλιάρτου (40,43% του μόνιμου πληθυσμού του Δήμου) εμφανίζει διαφοροποιημένα κοινωνικά και οικονομικά χαρακτηριστικά (χάρτης Γ.3.Α.2). Η αστική περιοχή έχει δείκτη εξάρτησης (αναλογία ηλικιωμένων και παιδιών προς παραγωγικές ηλικίες 48,47) και δείκτη γήρανσης (αναλογία ηλικιωμένων προς παραγωγικές ηλικίες 93,93) χαμηλότερο από τον Δήμο, την ΠΕ Βοιωτίας και την ΠΣΤΕ. Διαφοροποιημένη όμως εμφανίζεται μια ζώνη στο δυτικό και κεντρικό τμήμα της βόρεια της παλιάς Εθνικής Οδού, όπου καταγράφονται σχετικά υψηλότερες τιμές των δεικτών εξάρτησης και γήρανσης. Ο οικονομικά ενεργός πληθυσμός, επί του συνολικού πληθυσμού (στοιχεία ΕΛΣΤΑΤ 2011), είναι για την αστική περιοχή 40,60% και υπερτερεί του Δήμου και της ΠΣΤΕ υπολείπεται όμως της ΠΕ Βοιωτίας. Εντός όμως της αστικής περιοχής στο ανατολικό της τμήμα καταγράφονται σημαντικά χαμηλότερο ποσοστό 37,73%.

Η Οικονομική βάση του Δήμου Αλιάρτου – Θεσπιέων χαρακτηρίζεται με συγκριτικούς όρους από την συγκέντρωση (28,98%) των απασχολούμενων στον πρωτογενή τομέα έναντι της ΠΕ Βοιωτίας και της ΠΣΤΕ, ενώ σχετικά υψηλή είναι και η τιμή για την αστική περιοχή (16%). Στην αστική περιοχή οι σημαντικότερες συγκεντρώσεις απασχολούμενων καταγράφονται στην μεταποίηση (20,37%) και στο χονδρικό – λιανικό εμπόριο και επισκευές (18,02%), που είναι υψηλότερες από εκείνες του Δήμου, της ΠΕ Βοιωτίας και της ΠΣΤΕ. Στον τομέα του τουρισμού (φιλοξενία / εστίαση), η συγκέντρωση της απασχόλησης στο Δήμο Αλιάρτου – Θεσπιέων (4,44%) και στην αστική περιοχή (4,92%), είναι χαμηλότερη από εκείνη της ΠΕ Βοιωτίας (5%) και χαμηλότερη από της ΠΣΤΕ (6,60%). Εντός της αστικής περιοχής στο ανατολικό και βόρειο τμήμα της, η συγκέντρωση της απασχόλησης στον τουρισμό υπερβαίνει το 5% της ΠΕ Βοιωτίας, υπολείπεται όμως από το αντίστοιχο ποσοστό της ΠΣΤΕ. Με βάση τα στοιχεία της ΕΛΣΤΑΤ 2011, η ποσοστιαία αναλογία των ανέργων επί του οικονομικά ενεργού πληθυσμού για την αστική περιοχή (22,05%), είναι χαμηλότερη από

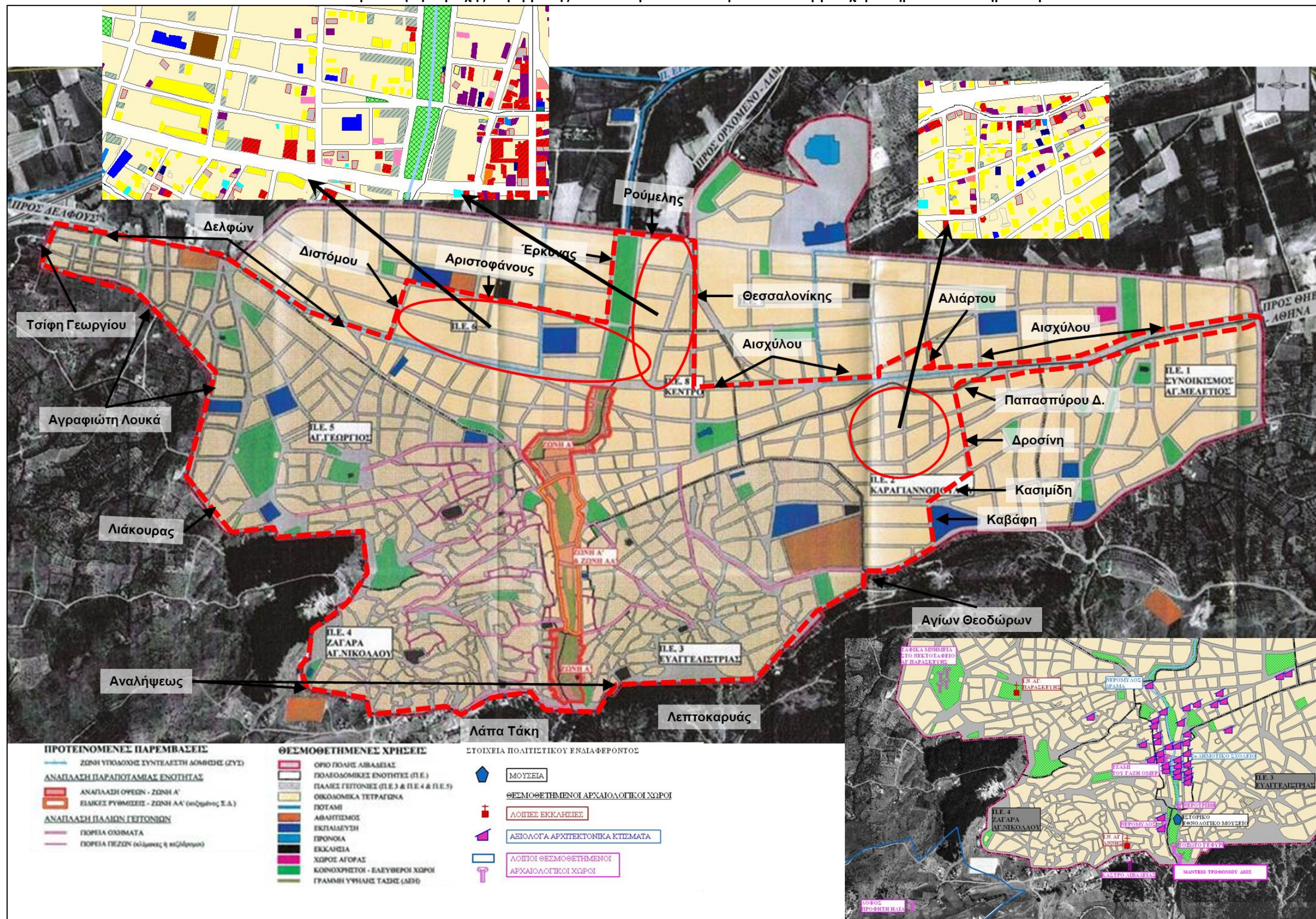


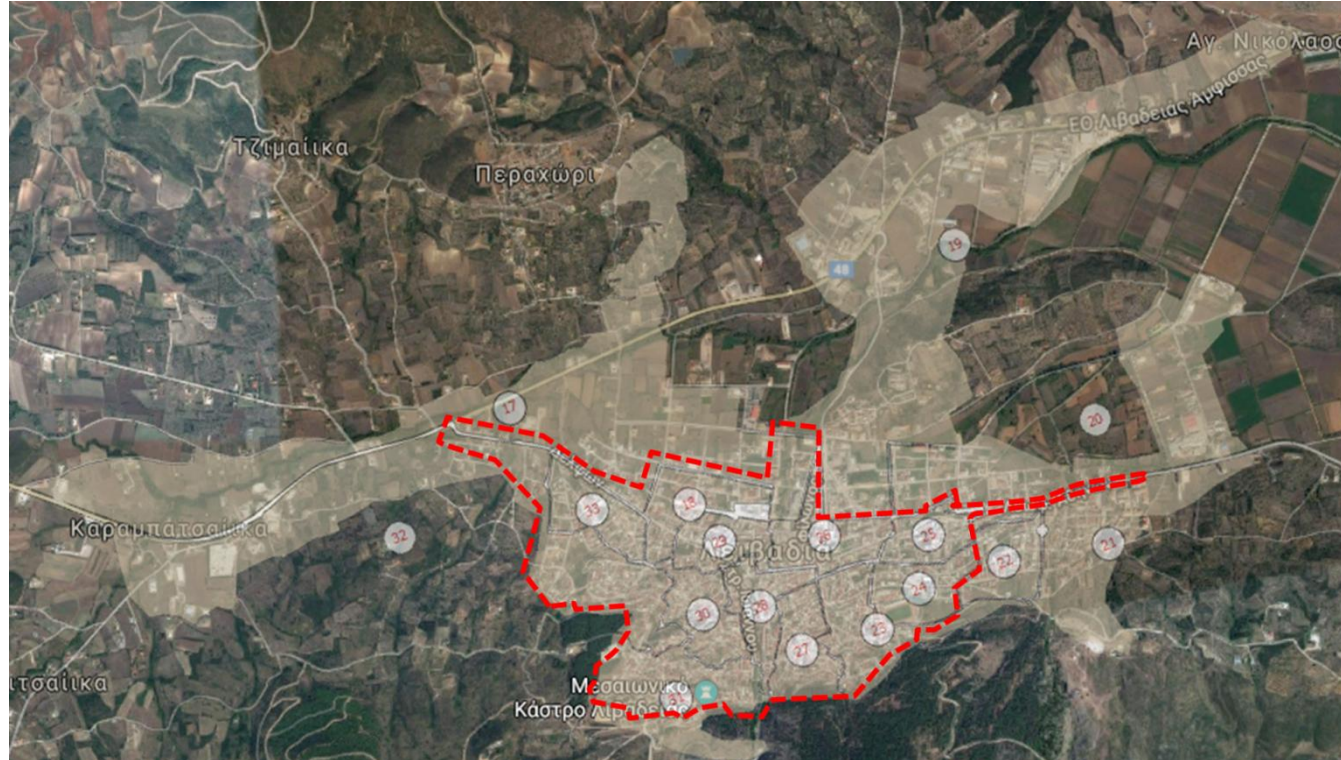
του Δήμου Αλιάρτου – Θεσπιέων και υψηλότερη από εκείνη της ΠΕ Βοιωτίας και της ΠΣΤΕ. Ως προς τις ευάλωτες ομάδες πληθυσμού, τα νοικοκυριά που έχουν πληγεί από την φτώχεια, φαίνεται να καταγράφονται στο σύνολο της αστικής περιοχής, χωρίς ιδιαίτερη χωρική διαφοροποίηση.

Η αναλογία του πληθυσμού 65+ ετών επί του συνολικού πληθυσμού στην αστική περιοχή (15.81%), είναι χαμηλότερη συγκριτικά με το Δήμο Αλιάρτου – Θεσπιέων (21,04%) και εντός της αστικής περιοχής δεν καταγράφονται ΑΤ με τιμή μεγαλύτερη από εκείνη του Δήμου. Η αναλογία του πληθυσμού 0 έως 4 ετών επί του συνολικού πληθυσμού, στο Δήμο Αλιάρτου – Θεσπιέων είναι 4,71% με την αστική περιοχή να εμφανίζει υψηλότερο ποσοστό 5,54%. Τέλος η αστική περιοχή εμφανίζεται διαφοροποιημένη και ως προς τα χαρακτηριστικά των κτιρίων. Στην αστική περιοχή η αναλογία κατοικιών χωρίς θέρμανση επί του συνόλου των κατοικιών (5,72%), είναι υψηλότερη από του Δήμου, με θύλακα στο ανατολικό τμήμα της να φτάνει στο 8,84%. Αντίστοιχα η αναλογία κατοικιών χωρίς μόνωση επί του συνόλου των κατοικιών είναι 49,10% για τον προαναφερόμενο θύλακα συγκριτικά με 43,24% για την αστική περιοχή της πόλης της Αλιάρτου και 48,29% για τον Δήμο Αλιάρτου – Θεσπιέων.



ΧΑΡΤΗΣ Γ.3.Λ. 1: Οριοθέτηση Περιοχής Παρέμβασης – πολεοδομικά – πολιτιστικά – λειτουργικά χαρακτηριστικά του Δήμου Λεβαδέων



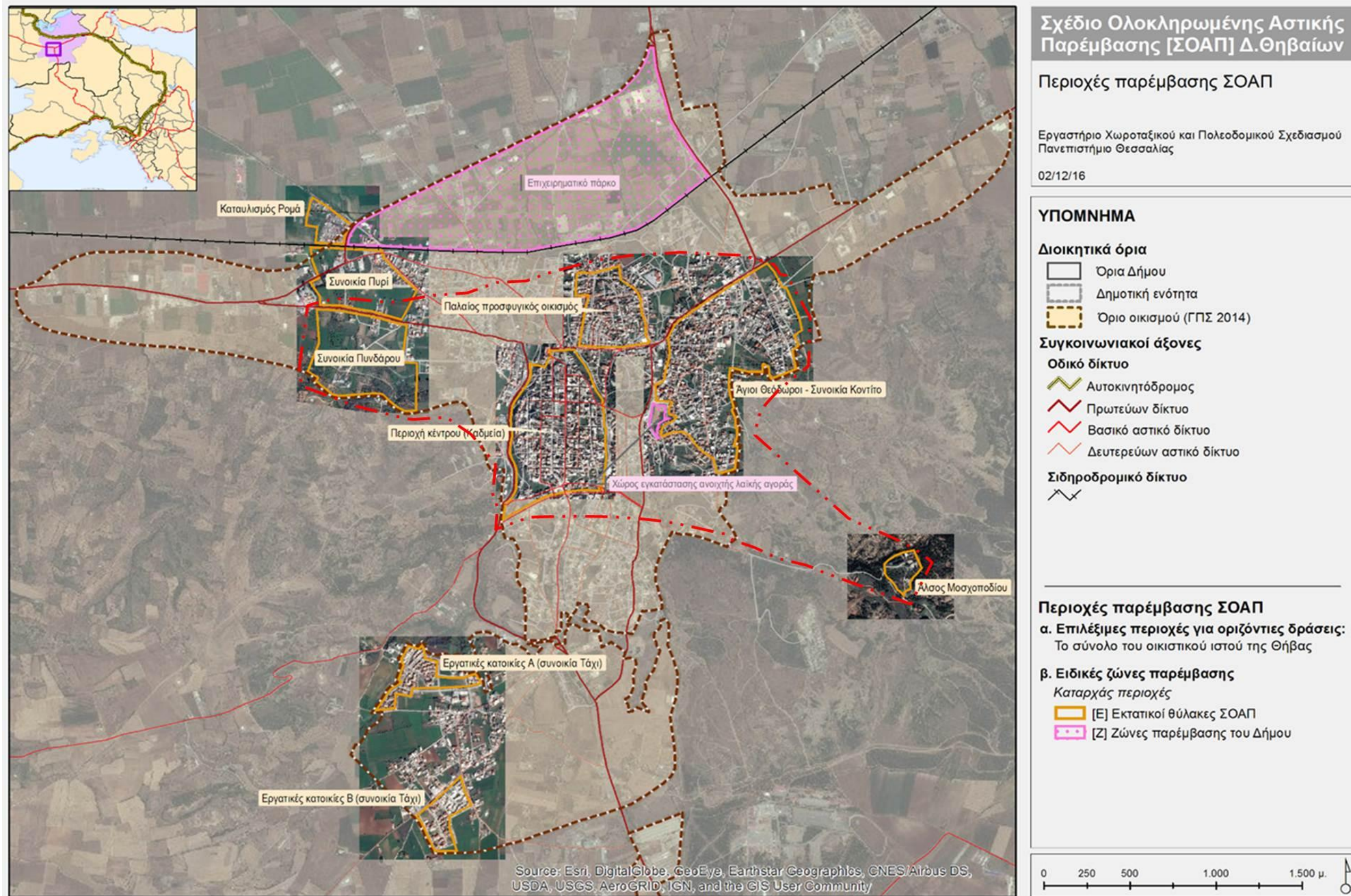
ΧΑΡΤΗΣ Γ.3.Λ. 2: Οριοθέτηση Περιοχής Παρέμβασης – δημογραφικά – οικονομικά – κοινωνικά χαρακτηριστικά και χαρακτηριστικά δομημένου περιβάλλοντος του Δήμου Λεβαδέων²⁶

Περιοχή / Απογραφικός Τομέας	Μόνιμος πληθυσμός ΕΛΣΤΑΤ 2011	% αναλογία επί του μονίμου πληθυσμού 2011 του Δήμου	Δημογραφικά χαρακτηριστικά 2011			Οικονομικά χαρακτηριστικά 2011				Κοινωνικά χαρακτηριστικά 2011			Χαρακτηριστικά δομημένου περιβάλλοντος 2011		
			Δείκτης εξάρτησης	Δείκτης γήρανσης	μέσο μέγεθος νοικοκυριού	% οικονομικά ενεργού πληθυσμού επί του συνολικού πληθυσμού	% Άνεργοι επί του Οικονομικά Ενεργού πληθυσμού	% αναλογία απασχολούμενων σε υπηρεσίες παραρχής καταλύματος και εστίασης επί του συνόλου των απασχολούμενων	% Κάτοχοι διδακτορικού ή μεταπτυχιακού τίτλου /Πτυχιούχοι Παν/μίου - Πολυτεχνείου, ΑΤΕΙ, ΑΣΠΑΙΤΕ, ανώτερων επαγγελματικών και ισότιμων σχολών επί του πληθυσμού ηλικίας 25-34 ετών	% πληθυσμού που εγκατέλειψαν την πρωτοβάθμια ή αναβάθμηση επί του πληθυσμού ηλικίας 14 ετών και άνω	% πληθυσμού 0 έως 4 ετών επί του συνολικού πληθυσμού	% πληθυσμού 65+ ετών επί του συνολικού πληθυσμού	% νοικοκυριών σε κατοικίες χωρίς θέρμανση επί του συνόλου των νοικοκυριών	% νοικοκυριών σε κατοικίες χωρίς μόνωση επί του συνόλου των νοικοκυριών	
Πόλη Λιβαδειάς (παλιά πόλη)	23	1.246	3,98%	51.95	116.24	2.59	44.38%	20.25%	6,35%	25.61%	10.39%	4,98%	18,38%	1.04	51.15
	24	1.340	4,28%	38.14	51.02	2.65	45.22%	15.02%	6,02%	39.68%	1.92%	5,67%	9,33%	1.99	16.33
	27	1.188	3,79%	55.70	212.50	2.44	39.73%	23.31%	8,56%	31.29%	9.79%	3,45%	24,33%	1.86	47.42
	28	902	2,88%	69.23	220.87	2.38	39.36%	24.51%	5,60%	32.08%	9.66%	4,88%	28,16%	1.36	49.05
	30	1.184	3,78%	56.61	179.74	2.58	38.77%	19.39%	6,22%	29.86%	10.09%	4,31%	23,23%	6.56	60.83
	31	1.387	4,43%	45.85	147.73	2.72	44.27%	27.04%	10,04%	17.82%	12.14%	3,60%	18,75%	0.39	47.74
	33	1.450	4,63%	41.05	74.38	2.86	47.86%	18.30%	7,58%	26.16%	7.12%	5,86%	12,41%	1.46	43.22
Πόλη Λιβαδειάς (κεντρική περιοχή)	25	1.278	4,08%	44.08	94.53	2.56	46.87%	19.03%	5,98%	35.82%	3.53%	5,63%	14,87%	1.20	45.78
	26	1.014	3,24%	56.24	117.26	2.36	44.97%	17.54%	6,91%	35.33%	5.20%	5,33%	19,43%	1.66	53.55
	29	1.249	3,99%	47.64	72.22	2.67	45.64%	15.79%	6,88%	31.34%	4.53%	5,92%	13,53%	0.64	51.82
Περιοχή Παρέμβασης	12.238	39,08%	49,19	116,12	2,59	43,95%	19,82%	7,05%	30,21%	7,46%	4,98%	17,72%	1,8	46,32	
Πόλη Λιβαδειάς	17	1.434	4,58%	42.83	53.57	2.75	45.19%	14.97%	4,72%	42.74%	7.19%	7,81%	10,46%	0.20	28.80
	18	1.333	4,26%	47.29	45.08	2.58	47.19%	15.90%	5,48%	31.67%	5.01%	8,70%	9,98%	0.20	21.10
	19	1.199	3,83%	46.94	90.55	2.67	44.70%	16.42%	4,02%	39.16%	6.31%	6,67%	15,18%	1.38	40.37
	20	1.124	3,59%	38.42	50.00	2.77	48.58%	13.37%	4,65%	38.38%	4.37%	6,76%	9,25%	0.74	27.72
	21	1.111	3,55%	47.54	72.12	2.82	45.36%	20.04%	6,70%	27.81%	7.20%	8,37%	13,50%	1.28	32.31
	22	1.388	4,43%	44.89	49.83	2.87	45.97%	17.40%	5,69%	40.38%	3.00%	5,76%	10,30%	0.42	23.54
	32	1.504	4,80%	44.75	125.73	2.82	37.10%	18.82%	6,84%	25.64%	12.87%	5,39%	17,22%	0.75	45.57
	999	48	0,15%	37.14	333.33	2.00	52.08%	16.00%	0,00%	83.33%	8.89%	0,00%	20,83%	0.00	25.00
Λοιπή Αστική Περιοχή	9.141	29,19%	44,59	67,00	2,75	44,68%	16,63%	5,37%	35,10%	6,80%	6,98%	12,37%	0,67	31,36	
Αστική Περιοχή	21.379	68,27%	47,19	92,80	2,65	44,26%	18,44%	6,31%	32,40%	7,19%	5,83%	15,43%	1,34	40,15	
Δήμος Λεβαδέων	31.315	100,00%	54.18	139.06	2.63	41.79%	18.45%	5,91%	29.55%	10.67%	5,16%	20,44%	1.70	41.05	
Περιφερειακή Ενότητα Βοιωτίας	117.920		51.30	135.13	2.76	43.28%	17.54%	5,00%	23.22%	11.36%					
Περιφέρεια Στερεάς Ελλάδας	547.390		56.88	161.80	2.65	39.69%	19.01%	6,60%	25.99%	10.93%					

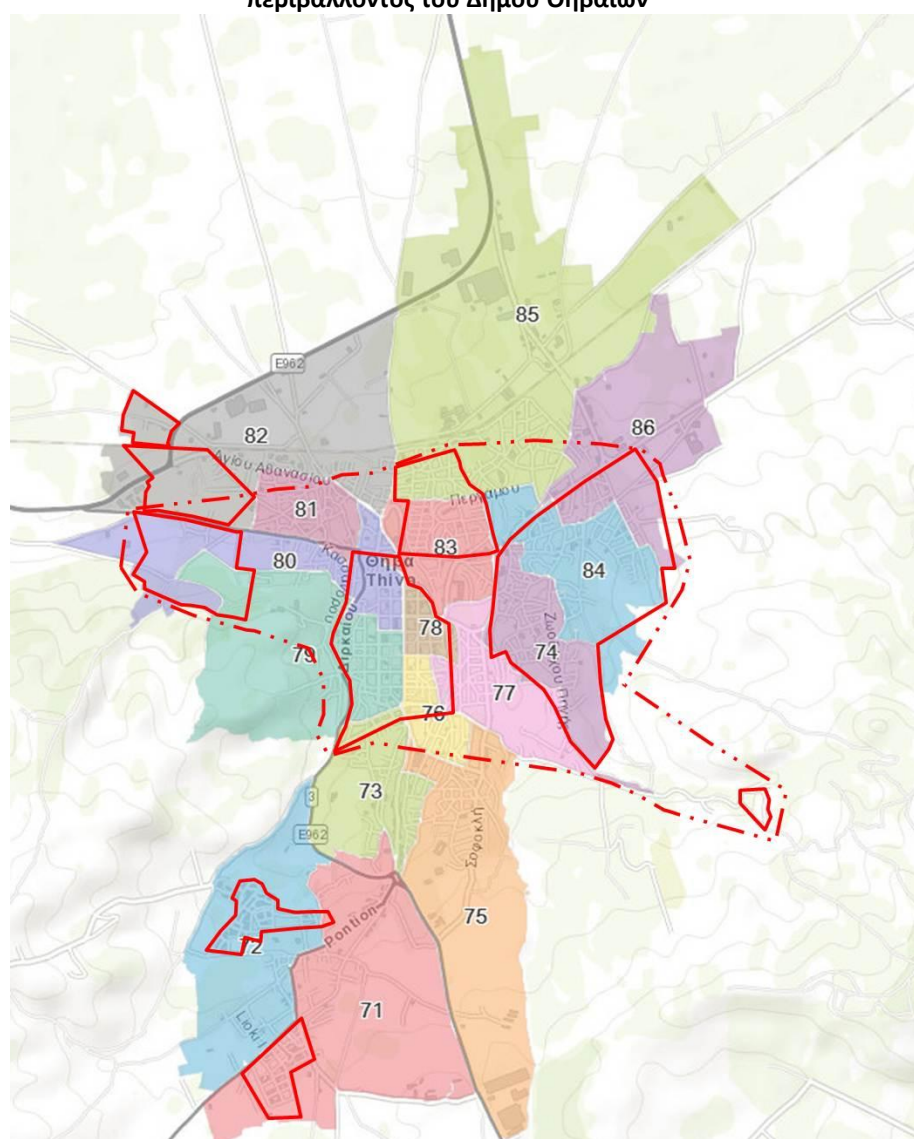
Πηγή : ΕΛΣΤΑΤ - Απογραφή πληθυσμού-κατοικιών 2011

²⁶ Με κόκκινο, ροζ, ουρανό και μπλε χρώμα κελιού ιεραρχούνται οι τιμές των δεικτών από την χειρότερη έως την καλύτερη συγκριτικά με τις τιμές που καταγράφονται στον Δήμο, στην ΠΕ Βοιωτίας και στην ΠΣΤΕ

ΧΑΡΤΗΣ Γ.3.Θ. 1: Οριοθέτηση Περιοχής Παρέμβασης / Σχέδιο Ολοκληρωμένης Αστικής Παρέμβασης (ΣΟΑΠ) στο Δήμο Θηβαίων



Source: Esri, DigitalGlobe, GeoEye, Earthstar Geographics, CNES/Airbus DS, USDA, USGS, AeroGRID, IGN, and the GIS User Community

ΧΑΡΤΗΣ Γ.3.Θ. 2: Οριοθέτηση Περιοχής Παρέμβασης – δημογραφικά – οικονομικά – κοινωνικά χαρακτηριστικά και χαρακτηριστικά δομημένου περιβάλλοντος του Δήμου Θηβαίων^{27 28}

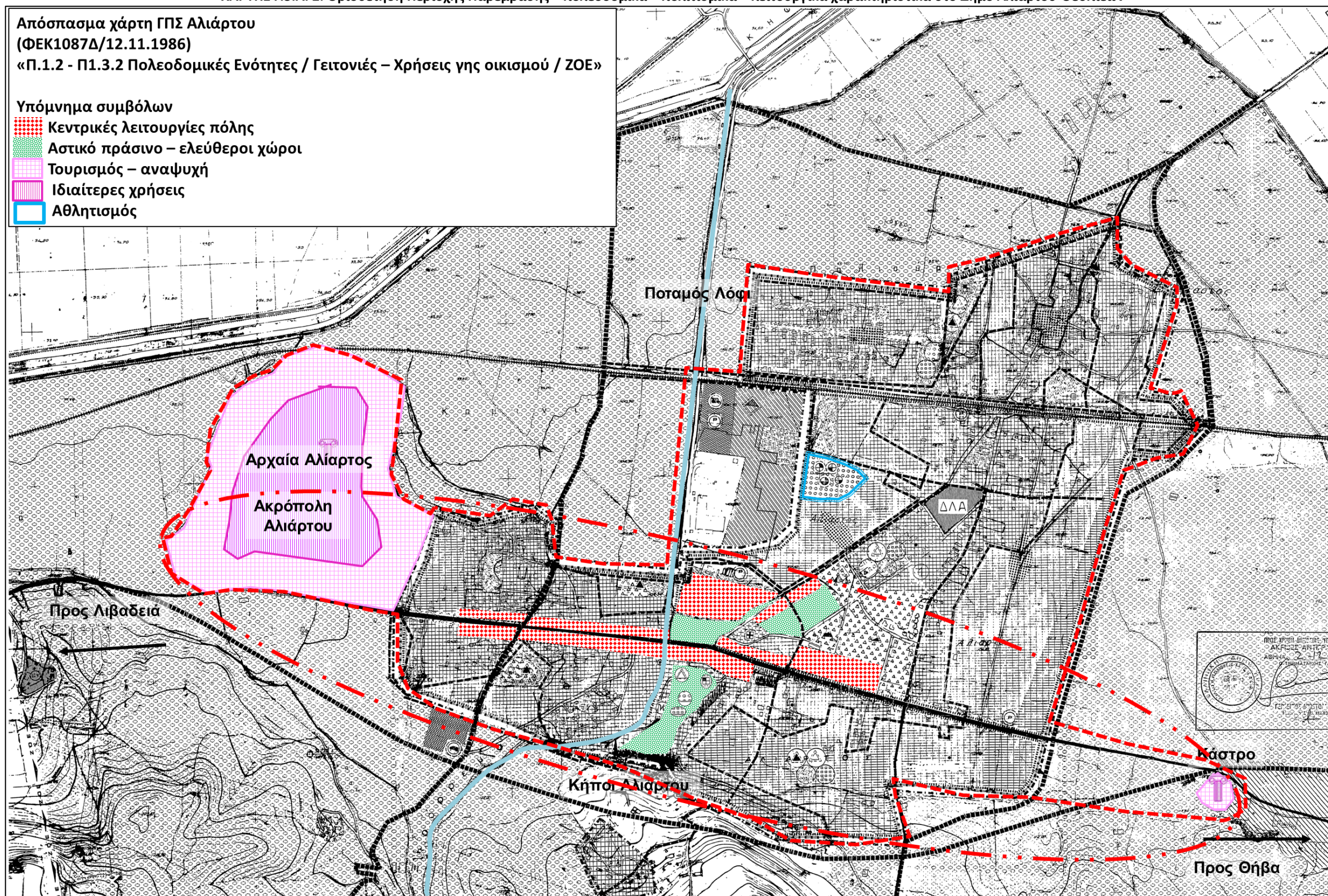
Περιοχή / Απογραφικός Τομέας	Μόνιμος πληθυσμός ΕΛΣΤΑΤ 2011	% αναλογία επί του μόνιμου πληθυσμού 2011 του Δήμου	Δημογραφικά χαρακτηριστικά 2011			Οικονομικά χαρακτηριστικά 2011			Κοινωνικά χαρακτηριστικά 2011		Χαρακτηριστικά δομημένου περιβάλλοντος 2011	
			Δείκτης εξάρτησης	Δείκτης γήρανσης	μέσο μέγεθος νοικοκυριού	%οικονομικά ενεργού πληθυσμού επί του συνολικού πληθυσμού	% Άνεργοι επί του Οικονομικά Ενεργού πληθυσμού	% αναλογία απασχολούμενων σε υπηρεσίες παροχής καταλύματος και εστίασης επί του συνόλου των απασχολούμενων	% πληθυσμού 0 έως 4 ετών επί του συνολικού πληθυσμού	% πληθυσμού 65+ ετών επί του συνολικού πληθυσμού	% κατοικίες χωρίς θέρμανση επί του συνόλου των κατοικιών	% κατοικίες χωρίς μόνωση επί του συνόλου των κατοικιών
Πόλη Θήβας 074	1.333	3,92%	43,82	92,07	2,92	42,77%	12,75%	6,55%	5,38%	14,61%	12,15%	52,66%
Πόλη Θήβας 076	1.361	3,70%	48,95	79,35	2,54	42,80%	8,49%	6,63%	7,94%	14,54%	16,72%	71,91%
Πόλη Θήβας 077	1.517	3,93%	54,09	92,72	2,82	40,47%	6,55%	4,61%	6,00%	16,89%	0,28%	47,44%
Πόλη Θήβας 078	1.175	3,27%	50,32	93,69	2,59	42,62%	8,27%	4,94%	5,12%	16,19%	11,35%	53,90%
Πόλη Θήβας 080	1.392	3,78%	46,03	94,20	2,85	43,19%	11,41%	3,03%	6,38%	15,29%	5,23%	43,72%
Πόλη Θήβας 081	1.120	3,11%	53,24	133,14	2,80	38,36%	9,43%	4,06%	4,59%	19,84%	0,00%	50,00%
Πόλη Θήβας 083	1.785	4,80%	49,36	119,32	2,67	41,10%	17,92%	4,40%	4,91%	17,98%	10,06%	91,27%
Πόλη Θήβας 084	1.379	3,41%	46,41	102,05	2,90	41,91%	18,04%	6,79%	5,07%	16,01%	3,21%	48,64%
Πόλη Θήβας 071	1.396	3,77%	42,84	76,50	2,93	42,41%	12,67%	3,53%	5,52%	13,00%	0,46%	29,17%
Πόλη Θήβας 072	1.339	3,71%	28,34	55,73	3,24	45,57%	17,99%	7,11%	4,28%	7,90%	4,98%	34,84%
Πόλη Θήβας 073	1.434	3,70%	44,90	85,78	2,68	45,89%	12,92%	2,97%	7,56%	14,31%	2,51%	33,78%
Πόλη Θήβας 075	1.305	3,57%	44,88	75,98	2,84	49,88%	12,63%	4,06%	7,07%	13,37%	0,29%	43,27%
Πόλη Θήβας 079	1.443	4,18%	47,39	82,84	2,64	47,05%	11,16%	5,81%	6,89%	14,57%	2,24%	64,84%
Πόλη Θήβας 082	1.421	3,88%	64,15	65,57	3,16	34,77%	10,77%	1,82%	6,01%	15,48%	13,14%	63,73%
Πόλη Θήβας 085	1.719	5,04%	38,35	68,32	3,35	49,46%	4,84%	3,81%	5,22%	11,25%	11,50%	56,22%
Πόλη Θήβας 086	1.750	1,54%	39,80	75,82	2,97	42,53%	8,79%	3,21%	4,98%	12,28%	0,00%	18,34%
Πόλη Θήβας 999	0	3,42%	1,46	260,00	2,92	1,52%	0,00%	0,00%	0,24%	1,04%		
Αστική περιοχή	22.869	62,73%	42,70	86,36	2,86	41,06%	11,54%	4,61%	5,53%	13,87%	6,06%	51,03%
Δήμος Θηβαίων	36.477	100,00%	46,39	124,91	2,85	44,84%	16,27%	4,21%	4,89%	17,60%		
Περιφερειακή Ενότητα Βοιωτίας	117.920		51,30	135,13	2,76	43,28%	17,54%	5,00%				
Περιφέρεια Στερεάς Ελλάδας	547.390		56,88	161,80	2,65	39,69%	19,01%	6,60%				

Πηγή : ΕΛΣΤΑΤ - Απογραφή πληθυσμού-κατοικιών 2011

²⁷ Με χρώμα επισημαίνονται οι Απογραφικοί Τομείς ΕΛΣΤΑΤ 2011, που αντιστοιχίζονται με κόκκινο χρώμα στην Διευρυμένη Κεντρική Λειτουργική Ζώνη ΣΟΑΠ και πράσινο χρώμα στις διευρυμένες ζώνες θυλάκων του ΣΟΑΠ στο νοτιοδυτικό τμήμα

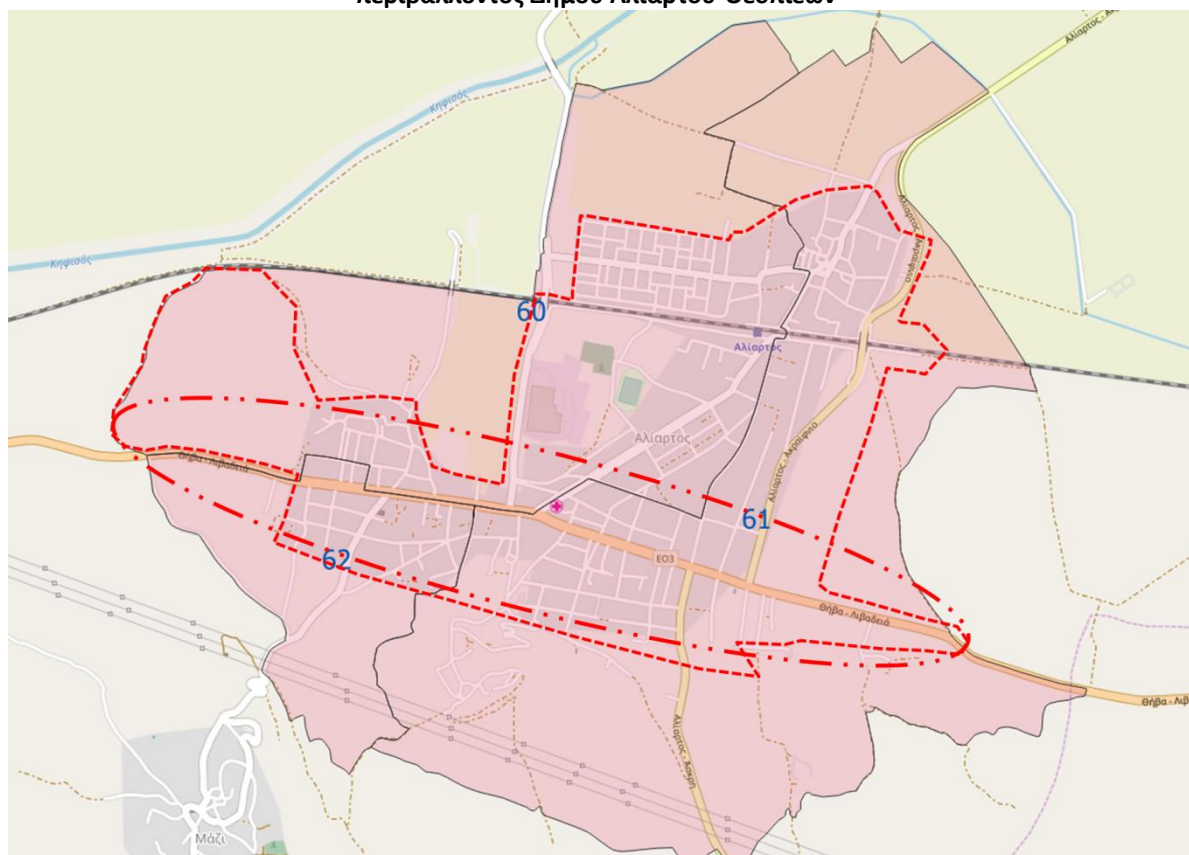
²⁸ Με κόκκινο, ροζ, ουρανό και μπλε χρώμα κελιού ιεραρχούνται οι τιμές των δεικτών από την χειρότερη έως την καλύτερη συγκριτικά με τις τιμές που καταγράφονται στον Δήμο, στην ΠΕ Βοιωτίας και στην ΠΣΤΕ

ΧΑΡΤΗΣ Γ.3.Α. 2: Οριοθέτηση Περιοχής Παρέμβασης – πολεοδομικά – πολιτισμικά – λειτουργικά χαρακτηριστικά στο Δήμο Αλιάρτου-Θεσπιέων



Πηγή: Γ.Π.Σ. οικισμού Αλιάρτου



ΧΑΡΤΗΣ Γ.3.Α. 3: Οριοθέτηση Περιοχής Παρέμβασης – δημογραφικά – οικονομικά – κοινωνικά χαρακτηριστικά και χαρακτηριστικά δομημένου περιβάλλοντος Δήμου Αλιάρτου-Θεσπιέων²⁹

Περιοχή / Απογραφικός Τομέας	Μόνιμος πληθυσμός ΕΛΣΤΑΤ 2011	% αναλογία επί του μονίμου πληθυσμού 2011 του Δήμου	Δημογραφικά χαρακτηριστικά 2011			Οικονομικά χαρακτηριστικά 2011				Κοινωνικά χαρακτηριστικά 2011			Χαρακτηριστικά δομημένου περιβάλλοντος 2011	
			Δείκτης εξάρτησης	Δείκτης γήρανσης	μέσο μέγεθος νοικοκυριού	%οικονομικά ενεργού πληθυσμού επί του συνολικού πληθυσμού	% Άνεργοι επί του Οικονομικά Ενεργού πληθυσμού	% αναλογία απασχολούμενων σε υπηρεσίες παροχής καταλύματος και εστίασης επί του συνόλου των απασχολούμενων	% Κάτοχοι διδακτορικού ή μεταπτυχιακού τίτλου /Πτυχιούχοι Παν/μίου - Πολυτεχνείου, ΑΤΕΙ, ΑΣΠΑΙΤΕ, ανώτερων επαγγελματικών και ισότιμων σχολών επί του πληθυσμού ηλικίας 25-34 ετών	% πληθυσμού που εγκατέλειψαν την πρωτοβάθμια ή αναλφάβητοι επί του πληθυσμού ηλικίας 14 ετών και άνω	% πληθυσμού 0 έως 4 ετών επί του συνολικού πληθυσμού	% πληθυσμού 65+ ετών επί του συνολικού πληθυσμού	% κατοικιών σε κατοικίες χωρίς θέρμανση επί του συνόλου των κατοικιών	% κατοικιών σε κατοικίες χωρίς μόνωση επί του συνόλου των κατοικιών
Πόλη Αλιάρτου 060	1.671	15,35%	47,10	125,74	2,86	44,28%	26,76%	5,00%	12,76%	11,72%	4,79%	17,83%	4,15	38,41
Πόλη Αλιάρτου 061	1.972	18,11%	50,42	74,87	3,06	37,73%	20,83%	5,65%	20,50%	24,28%	5,88%	14,35%	8,84	49,10
Πόλη Αλιάρτου 062	745	6,84%	47,82	91,27	3,00	40,54%	13,58%	2,98%	26,23%	11,15%	6,44%	15,44%	1,63	40,00
Πόλη Αλιάρτου 999	14	0,13%	0,00			7,14%	0,00%	0,00%	33,33%	0,00%	0,00%	0,00%		
Αστική περιοχή Αλιάρτου	4.402	40,43%	48,47	93,93	2,97	40,60%	22,05%	4,92%	18,73%	17,04%	5,54%	15,81%	5,72	43,24
Περιαστική περιοχή ΔΕ Αλιάρτου	1.692	15,54%	72,65	249,02	2,59	31,44%	25,00%	6,20%	16,93%	18,15%	4,08%	15,81%	4,07	42,88
ΔΕ Θεσπιέων	4.793	44,02%	53,38	187,09	2,87	41,75%	23,89%	3,55%	19,16%	12,18%	4,17%	22,68%	5,10	48,29
Δήμος Αλιάρτου – Θεσπιέων	10.887	100,00%	53,99	150,13	2,86	39,68%	23,26%	4,44%	18,72%	15,03%	4,71%	21,04%	5,16	45,43
Περιφερειακή Ενότητα Βοιωτίας	117.920		51,30	135,13	2,76	43,28%	17,54%	5,00%	23,22%	11,36%			10,21	46,74
Περιφέρεια Στερεάς Ελλάδας	547.390		56,88	161,80	2,65	39,69%	19,01%	6,60%	25,99%	10,93%			9,99	46,13

Πηγή : ΕΛΣΤΑΤ - Απογραφή πληθυσμού-κατοικιών 2011

²⁹ Με κόκκινο, ροζ, ουρανό και μπλε χρώμα κελιού ιεραρχούνται οι τιμές των δεικτών από την χειρότερη έως την καλύτερη συγκριτικά με τις τιμές που καταγράφονται στον Δήμο, στην ΠΕ Βοιωτίας και στην ΠΣΤΕ

Γ.4 – ΣΥΜΠΕΡΑΣΜΑΤΑ: ΠΡΟΒΛΗΜΑΤΑ, ΔΥΝΑΤΟΤΗΤΕΣ, ΠΡΟΚΛΗΣΕΙΣ

Με βάση τα περιγραφέντα στις Ενότητες Γ.1, Γ.2 και Γ.3 (Γ1.1. έως Γ.1.5.) να παρουσιαστούν συγκεντρωμένα τα κρίσιμα προβλήματα και δυνατότητες της Περιοχής Παρέμβασης, με κατηγοριοποίηση ανά κύριο χαρακτηριστικό (δημογραφικά/ κοινωνικά, οικονομικά, περιβαλλοντικά, αναπτυξιακά κ.λπ.) και ανά ειδικό χαρακτηριστικό.

Με βάση τα παραπάνω, συμπληρώνεται η Ενότητα Δ.2 και ο αντίστοιχος Πίνακας

Με βάση τα συμπεράσματα από την ανάλυση των στοιχείων στις ενότητες Γ.1, Γ.2 και Γ.3 (Γ1.1. έως Γ.1.5.) συντάσσονται πίνακες SWOT Analysis διακριτοί για τις Περιοχές Παρέμβασης στους Δήμους Λεβαδέων, Θηβαίων και Αλιάρτου – Θεσπιέων (πίνακες Γ.4.Λ, Γ.4.Θ, Γ.4.Α). Με βάση τους τρεις προαναφερόμενους πίνακες SWOT συντάσσεται αναλυτικός πίνακας SOWT για το σύνολο της Περιοχής Παρέμβασης στους τρεις Δήμους για περιβάλλον και ποιότητα ζωής / κοινωνική πολιτική, παιδεία, πολιτισμός, αθλητισμός / τοπική οικονομία και απασχόληση (πίνακας Γ.4.ΛΑΘ).

Με βάση την προαναφερόμενη αναλυτική προσέγγιση στον πίνακα που ακολουθεί συντάσσεται SWOT Analysis για τις επιμέρους προκλήσεις οικονομικές / δημογραφικές / κοινωνικές / αναπτυξιακές / περιβαλλοντικές – κλιματικές – πολιτιστικές

Προκλήσεις	Δυνατότητες	Αδυναμίες	Ευκαιρίες	Απειλές
Οικονομικές	<ul style="list-style-type: none"> Δυνατότητες επιχειρηματικής δραστηριοποίησης και απασχόλησης στους τομείς τουρισμού – πολιτισμού 	<ul style="list-style-type: none"> Σχετικά χαμηλή εξειδίκευση με βάση την συγκέντρωση απασχολούμενων και επιχειρήσεων σε υπηρεσίες καταλύματος και εστίασης επί του συνόλου των απασχολούμενων Ανάγκες βελτίωσης των παρεχόμενων υπηρεσιών, κυρίως στους τομείς τουρισμού – πολιτισμού Σχετικά χαμηλό επίπεδο εκπαίδευσης των απασχολούμενων στον τριτογενή τομέα και μικρός βαθμός υιοθέτησης καινοτομιών 	<ul style="list-style-type: none"> Κατευθύνσεις για την δημιουργική βιομηχανία και την έξυπνη βιώσιμη διαχείριση του πολιτιστικού – τουριστικού προϊόντος στο πλαίσιο της Περιφερειακής Στρατηγικής της Έξυπνης Εξειδίκευσης 	<ul style="list-style-type: none"> Περιορισμένη δυνατότητα χρηματοδότησης λόγω της συνεχιζόμενης οικονομικής κρίσης



<p>Δημογραφικές</p>	<ul style="list-style-type: none"> Μικρότερη μείωση πληθυσμού 2001 – 2011 (με εξαίρεση του Δήμου Αλιάρτου – Θεσπιέων) 	<ul style="list-style-type: none"> Τάσεις δημογραφικής γήρανσης με μείωση κυρίως των νέων ηλικιών Τάσεις μείωσης του μέσου μεγέθους νοικοκυριού Τάσεις μεγέθυνσης του οικονομικά μη ενεργού πληθυσμού, ως προς την οικονομικά ενεργό 	<ul style="list-style-type: none"> Δυνατότητα προσέλκυσης / συγκράτησης παραγωγικών ηλικιών, με την ανάδειξη του δικτύου τουρισμού – πολιτισμού στο Περιφερειακό επίπεδο 	<ul style="list-style-type: none"> Απομάκρυνση παραγωγικών ηλικιών για αναζήτηση ευκαιριών απασχόλησης σε άλλες περιοχές εντός και εκτός χώρας
<p>Κοινωνικές</p>	<ul style="list-style-type: none"> Υπαρξη κοινωνικών δομών στο επίπεδο των Δήμων Εμπειρία των Δήμων σε υλοποίηση κοινωνικών προγραμμάτων 	<ul style="list-style-type: none"> Υψηλά ποσοστά ανεργίας με αυξανόμενο ρυθμό έως το 2013 και σχετικά χαμηλούς ρυθμούς ανάσχεσης στη συνέχεια Υπεροχή ανέργων άνω των 12 μηνών κυρίως αποφοίτων δευτεροβάθμιας και πρωτοβάθμιας εκπαίδευσης Αύξηση των ποσοστών ακραίας φτώχειας Εμφάνιση νέων μορφών (μη ευδιάκριτου) κοινωνικού αποκλεισμού κυρίως σε νέες ηλικίες 	<ul style="list-style-type: none"> Δυνατότητες χρηματοδότησης ολοκληρωμένων πολιτικών για αντιμετώπιση κοινωνικών προβλημάτων 	<ul style="list-style-type: none"> Καθυστέρηση μεταρρυθμίσεων Αλλαγές στο σχετικό θεσμικό πλαίσιο
<p>Αναπτυξιακές</p>	<ul style="list-style-type: none"> Σημαντική επισκεψιμότητα σε επιμέρους αξιόλογους πόρους του πολιτιστικού και φυσικού περιβάλλοντος εντός και εκτός των αστικών περιοχών Σημαντικές διερχόμενες ροές επισκεπτών με τελικό προορισμό τους Δελφούς ή και την Μονή του Οσίου Λουκά 	<ul style="list-style-type: none"> Μικρός βαθμός αξιοποίησης του πλεονεκτήματος θέσης λόγω γειτνίασης με διεθνώς προβεβλημένους τόπους έλξης επισκεπτών Μικρός βαθμός αξιοποίησης του τοπικού πολιτιστικού και φυσικού αποθέματος για τον εμπλουτισμό του προσφερόμενου τουριστικού προϊόντος 	<ul style="list-style-type: none"> Δυνατότητα προσέλκυσης επισκεπτών από την γειτνιάζουσα Περιφέρεια Αττικής Δυνατότητα ένταξης σε υπερτοπικό δίκτυο τουρισμού – πολιτισμού 	<ul style="list-style-type: none"> Ανάπτυξη ανταγωνιστικών κόμβων



<p style="text-align: center;">Περιβαλλοντικές – Κλιματικές – Πολιτιστικές κλπ</p>	<ul style="list-style-type: none"> • Ύπαρξη σημαντικών ιστορικών, πολιτιστικών και περιβαλλοντικών πόρων 	<ul style="list-style-type: none"> • Ανάγκη βελτίωσης της ελκυστικότητας των εισόδων των αστικών περιοχών και ενίσχυση της μεταξύ τους σύνδεσης • Αυξημένες ανάγκες για την ανάδειξη και προστασία του ιστορικού, πολιτιστικού και φυσικού περιβάλλοντος • Ανάγκη οργάνωσης και διαχωρισμού της κίνησης πεζών και οχημάτων και οργάνωση στάθμευσης • Ανάγκη σύνδεσης και συνδυασμένης ανάδειξης των επιμέρους πολιτιστικών, ιστορικών και φυσικών πόρων • Ανάγκη μείωσης των εκπομπών CO2 στα δημοτικά κτίρια, στο δημόσιο χώρο και τις μετακινήσεις με βάση Σχέδια Δράσης Αειφόρου Ενέργειας (ΣΔΑΕ) 	<ul style="list-style-type: none"> • Ο νόμος για «Ενεργειακή απόδοση κτιρίων» δημιουργεί ευκαιρίες για βιοκλιματικές παρεμβάσεις στα κτίρια από 01/01/2019. • Αξιοποίηση πόρων από πολλαπλές πηγές για βιοκλιματικές παρεμβάσεις (ΕΣΠΑ 2014 – 2020, • Πράσινο Ταμείο, δυνατότητα μετατροπής μέρος του προστίμου των αυθαιρέτων για βιοκλιματικές παρεμβάσεις στα κτίρια) 	<ul style="list-style-type: none"> • Έλλειψη κεφαλαίων για ανάληψη επενδύσεων, βιοκλιματικής αναβάθμισης στον οικιακό και τριτογενή τομέα . • Η ανάγκη εισαγωγής υλικών προσαρμοσμένων στις βιοκλιματικές απαιτήσεις που θα επιβαρύνουν ακόμη περισσότερο το κόστος των τεχνικών έργων. • Κατακερματισμός αρμοδιοτήτων με επικαλύψεις και αδυναμία συντονισμού κυρίως για τα ρέματα • Καθυστερήσεις στις απαιτούμενες εγκρίσεις περιβαλλοντικών όρων και λοιπών αδειοδοτήσεων λόγω της ειδικής φύσης των παρεμβάσεων.
--	---	---	---	---



Πίνακας Γ.4.Λ.: SWOT Analysis για την Περιοχή Παρέμβασης του Δήμου Λεβαδέων

ΠΛΕΟΝΕΚΤΗΜΑΤΑ / ΙΣΧΥΡΑ ΣΗΜΕΙΑ	ΕΥΚΑΙΡΙΕΣ
<ul style="list-style-type: none"> • Αστική περιοχή χαμηλής πυκνότητας • Στρατηγική θέση στο οδικό δίκτυο πρόσβασης για τους Δελφούς και την Ιερά Μονή Οσίου Λουκά (μνημεία UNESCO) • Εγκεκριμένο Γενικό Πολεοδομικό Σχέδιο 1986 (ΦΕΚ 1184Δ / 08.12.1986) και νέο ισχύον Γενικό Πολεοδομικό Σχέδιο (ΦΕΚ336 ΑΑΠ / 18.10.2013) • Διευρυμένο δίκτυο πορείας πεζών κυρίως στην παλιά πόλη • Η Δ.Ε. Λεβαδέων συγκεντρώνει το σύνολο σχεδόν του ιστορικού και πολιτισμικού αποθέματος (13 μνημεία και χώροι και 39 διατηρητέα κτίρια) του Δήμου • Ύπαρξη του υδάτινου στοιχείου με τον ποταμό της Έρκυνας να διασχίζει τη Λιβαδειά από βορά προς νότο • Συγκεντρώνονται επιχειρήσεις τουρισμού και αναψυχής που ενισχύουν τη δυνατότητα της περιοχής να λειτουργήσει ως πόλης έλξης επισκεπτών • Στον τομέα του τουρισμού (φιλοξενία / εστίαση), η συγκέντρωση της απασχόλησης στο Δήμο Λεβαδέων και στην αστική περιοχή του είναι υψηλότερη από εκείνη της ΠΕ Βοιωτίας • Η τιμή του δείκτη (αναλογία κατόχων μεταπτυχιακού τίτλου και αποφοίτων τριτοβάθμιας εκπαίδευσης επί του πληθυσμού ηλικίας 25 έως 34 ετών) στο Δήμο Λεβαδέων, στην αστική περιοχή και στην Περιοχή Παρέμβασης είναι υψηλότερη από της ΠΕ Βοιωτίας και της ΠΣΤΕ • Οι Δημοτικές Ενότητες Θήβας και Λεβαδέων εμφανίζουν ενισχυμένο Κύκλο Εργασιών των επιχειρήσεων (πωλήσεις), κατά το 2015 • Στην Π.Ε. Βοιωτίας κατά το έτος 2015 το σύνολο των εγγεγραμμένων επιχειρήσεων (οι οποίες έχουν την υποχρέωση να δημοσιεύουν τον Κύκλο Εργασιών τους) ανήλθαν σε 1172, από τις οποίες το περίπου 58,2% επί του συνόλου δραστηριοποιήθηκαν στη διαδημοτική ενότητα Θήβα – Λιβαδειά – Αλιάρτος • Οι πόλεις της Θήβας και της Λιβαδειάς παρουσιάζουν μια πιο ισορροπημένη κατανομή των Κύκλων εργασιών (2015) τους επί του Συνόλου τηρουμένων των δημογραφικών αναλογιών 	<ul style="list-style-type: none"> • Η ανάδειξη της Λιβαδειάς ως κόμβου ενός ενιαίου δικτύου πολιτιστικών διαδρομών στην ευρύτερη περιοχή • Ένταξη της Λιβαδειάς σε πολιτιστικούς και τουριστικούς άξονες ανάπτυξης και η σχετική της θέση ως προς τους Δελφούς και την Μονή του Οσίου Λουκά • Προβλέπεται ειδική ζώνη ανάπτυξης η οποία επεκτείνεται και βόρεια από τα όρια της παλιάς πόλης • Η συνύπαρξη στοιχείων του φυσικού και πολιτιστικού περιβάλλοντος • Ανάδειξης της Περιοχής ως κόμβου έλξης επισκεπτών • Συμμετέχει στην Αστική μη Κερδοσκοπική Εταιρεία «Ελληνικό Δίκτυο Πόλεων με Ποτάμια» • Τουριστική, πολιτιστική και ενεργειακή αξιοποίηση των ποταμών • Ανάδειξη της πολιτιστικής κληρονομιάς, συνδυαστικά με τα στοιχεία φυσικού περιβάλλοντος • Ειδικό εθνικό ρόλο στην γεωργική παραγωγή και ενσωμάτωση των μεμονωμένων πόλων της εξορυκτικής μεταλλουργικής βιομηχανίας • Η Λιβαδειά με βάση το ΠΠΧΣΑΑ εντάσσεται σε διεθνείς και εθνικούς άξονες ανάπτυξης • Ενιαία Χωρική Ενότητα «Χ.Ε.: Ευρύτερης Αστικής Περιοχής Λιβαδειάς – Ορχομενού», η οποία χαρακτηρίζεται ως περιοχή αστικής και αγροτοβιομηχανικής ανάπτυξης με ενισχυμένες υπηρεσίες και τουρισμό • Διαπεριφερειακή συνεργασία προτεραιότητας για τους πόλους της Λιβαδειάς και Θήβας • Η πόλη της Λιβαδειάς, λόγω θέσης, σχετίζεται και με την Ενότητα του Ορεινού Χώρου «Παρνασσός – Καλλίδρομο –Ελικώνας» • η προώθηση νέου Επιχειρηματικού Πάρκου και Αγροτικής Αγοράς Λιβαδειάς • προβλέπεται, από το ΠΠΧΣΑΑ, ανάπτυξη Περιφερειακής Αγοράς Αγροτικών στο Σταθμό του ΟΣΕ Λιβαδειάς – Ορχομενού • Προβλέπεται ο χώρος της Λιβαδειάς να αποτελέσει το Κέντρο Περιβαλλοντικών Εξειδικεύσεων γύρω από τους υδάτινους πόρους • Μετατροπή σε Επιχειρηματικό Πάρκο της ευρύτερης περιοχής του



ΠΛΕΟΝΕΚΤΗΜΑΤΑ / ΙΣΧΥΡΑ ΣΗΜΕΙΑ	ΕΥΚΑΙΡΙΕΣ
<ul style="list-style-type: none"> • Η Δημοτική Ενότητα της Λιβαδειάς παρουσιάζει σημαντικές δραστηριότητες συναφείς με τη γεωργία και ειδικά την καλλιέργεια βαμβακιού • Η αναλογία του πληθυσμού 0 έως 4 ετών επί του συνολικού πληθυσμού, στο Δήμο Λεβαδέων, είναι υψηλότερη από της Περιοχής Παρέμβασης • Η Λιβαδειά συνδέεται με τον διευρωπαϊκό οδικό άξονα Α1 ΠΑΘΕ στον κόμβο Ορχομενός • Στο διευρωπαϊκό σιδηροδρομικό άξονα υπάρχει σταθμός Λιβαδειά • Η πόλη της Λιβαδειάς αποτελεί σταυροδρόμι σύνδεσης της Αθήνας με μεγάλα τουριστικά κέντρα, όπως είναι οι Δελφοί, η Αράχωβα, το χιονοδρομικό κέντρο του Παρνασσού και ο Όσιος Λουκάς • Κατά μήκος της παραποτάμιας ζώνης της Έρκυνας μέσα στην παλιά πόλη, καταγράφεται και η σημαντικότερη συγκέντρωση πολιτιστικού αποθέματος • Η αναλογία νοικοκυριών χωρίς θέρμανση επί του συνόλου των νοικοκυριών είναι μικρότερη από αυτή της Περιοχής Παρέμβασης • Ύπαρξη Εγκεκριμένου Στρατηγικού Σχεδιασμού του Δήμου Λεβαδέων στο πλαίσιο του Επιχειρησιακού Προγράμματος (2015) 	<p>Σιδηροδρομικού Σταθμού της Λιβαδειάς</p> <ul style="list-style-type: none"> • Στο ΠΠΧΣΑΑ τα σημεία τομής / συντονισμού των μεταφορικών δικτύων προτείνεται να συνδυάζονται και αναπτύσσονται με τα «αστικά» και τουριστικά κέντρα του οικιστικού δικτύου • Για το σιδηροδρομικό δίκτυο προτείνεται η ανάπτυξη Περιφερειακού Σιδηροδρομικού Αστικού και τουριστικού Δικτύου • Προτεινόμενο δίκτυο πεζοδρόμων και οι προτεινόμενες διαπλατύνσεις πεζοδρομίων όπως αυτές προβλέπονται από την κυκλοφοριακή μελέτη του 2011 • Προτεινόμενες από το ΓΠΣ πορείες πεζών • Προκλήσεις και δυνατότητες σε ότι αφορά το περιβάλλον προσδιορίζονται και με βάση τις αντίστοιχες γενικές κατευθύνσεις του ΠΠΧΣΑΑ για την αποκατάσταση, διατήρηση, ιδιαίτερη προστασία και ανάδειξη του Τοπίου • Το ποτάμι της Έρκυνας, από τις πηγές της Κρυάς συνδέει τις ζώνες προστασίας φυσικού και πολιτισμικού περιβάλλοντος, με το αστικό περιβάλλον • Η πόλη της Λιβαδειάς και η Περιοχή Παρέμβασης, ως βασικός πόλος έλξης εντάσσονται στις διαδρομές σύνδεσης της Μονής Οσίου Λουκά και των Δελφών, με τον κεντρικό οδικό άξονα βορά – νότου • Η συνύπαρξη σημαντικού αριθμού στοιχείων ιστορικού – πολιτιστικού ενδιαφέροντος με Κεντρικές Λειτουργίες Πόλης, διοικητικές και οικονομικές σε συνδυασμό με την οργάνωση του οδικού δικτύου • Ο Δήμος Λεβαδέων έχει υπογράψει το «Σύμφωνο των Δημάρχων» και το 2017 εγκρίθηκε ολοκληρωμένο Σχέδιο Δράσης Αειφόρου Ενέργειας (ΣΔΑΕ) με έτος αναφοράς το 2011 και στόχο μείωση των εκπομπών CO2 • Προτεινόμενη επέκταση του προαστιακού σιδηροδρόμου, μέχρι την Θήβα και την Χαλκίδα σύμφωνα με το Γ.Π.Σ. Δήμου Λεβαδέων (2013) • Η πόλη της Λιβαδειάς εντάσσεται στην Τοπιακή Ενότητα 6 «Πεδιάδα Κωπαΐδας – κάτω ρους Βοιωτικού Κηφισού», που χαρακτηρίζεται ως Ζώνη Τοπίου Περιφερειακής και Εθνικής Αξίας • Στη Δημοτική Ενότητα Λεβαδέων θεσμοθετείται Περιοχή Ειδικής Προστασίας του περιβάλλοντος που περιλαμβάνει 18 αρχαιολογικούς χώρους και μνημεία σύμφωνα με το Γ.Π.Σ. Δήμου Λεβαδέων (2013) • Τα χαρακτηριστικά του φυσικού περιβάλλοντος συνδυαστικά και με εκείνα του



ΠΛΕΟΝΕΚΤΗΜΑΤΑ / ΙΣΧΥΡΑ ΣΗΜΕΙΑ	ΕΥΚΑΙΡΙΕΣ
	πολιτισμικού στην ευρύτερη περιοχή (π.χ. Καταφύγιο Άγριας Ζωής (ΚΑΖ) στη θέση Λατσούδη σε άμεση γεινίαση και με την ζώνη προστασίας του αρχαιολογικού χώρου της Ιεράς Μονής του Οσίου Λουκά)

ΜΕΙΟΝΕΚΤΗΜΑΤΑ / ΑΔΥΝΑΜΑ ΣΗΜΕΙΑ	ΠΕΡΙΟΡΙΣΜΟΙ / ΚΙΝΔΥΝΟΙ
<ul style="list-style-type: none"> Μεγάλη συγκέντρωση δραστηριοτήτων του τριτογενή τομέα και ανισορροπία μεταξύ των παραγωγικών τομέων Μεγαλύτερος αριθμός κτιρίων μεγάλης ηλικίας με υψηλά ποσοστά κτιρίων που δεν διαθέτουν κανένα σύστημα θέρμανσης ή και μόνωσης Το μέσο μέγεθος νοικοκυριού στο Δήμο Λεβαδέων είναι μικρότερο από εκείνο της ΠΕ Βοιωτίας Ο δείκτης εξάρτησης είναι υψηλότερος από εκείνο της ΠΕ Βοιωτίας Ο δείκτης γήρανσης στο Δήμο Λεβαδέων είναι υψηλότερος από εκείνο της ΠΕ Βοιωτίας Ο Δήμος Λεβαδέων παρουσιάζει χαμηλότερο ποσοστό οικονομικά ενεργού πληθυσμού συγκριτικά με την Περιοχή Παρέμβασης Η ποσοστιαία αναλογία των ανέργων επί του οικονομικά ενεργού πληθυσμού για τον Δήμο Λεβαδέων και την αστική περιοχή του είναι υψηλότερο από εκείνο της ΠΕ Βοιωτίας Η ποσοστιαία αναλογία των ανέργων επί του οικονομικά ενεργού πληθυσμού είναι ιδιαίτερα υψηλή Μικρότερη μείωση της ανεργίας στο Δήμο Λεβαδέων (2017) συγκριτικά με αυτή της Π.Ε. Βοιωτίας Η πλειοψηφία των ανέργων στο Δήμο είναι μακροχρόνια άνεργοι Η πλειοψηφία των γυναικών είναι άνεργες Η συγκέντρωση απασχολούμενων στον πρωτογενή τομέα και στην μεταποίηση είναι χαμηλότερη από εκείνες της ΠΕ Βοιωτίας Ο Τομέας «Ξενοδοχεία και εστιατόρια» συγκεντρώνει μόλις το 0,78% της συνολικής κατανομής του Κύκλου Εργασιών κατά το 2015 στην ΠΣΤΕ Στο Δήμο Λεβαδέων, η αναλογία του πληθυσμού 65+ ετών επί του συνολικού πληθυσμού είναι υψηλότερη από την Περιοχή Παρέμβασης 	<ul style="list-style-type: none"> Το μεγαλύτερο κομμάτι ευθύνης εκπομπών CO2 οφείλεται στο Δημοτικό Φωτισμό και στα Δημόσια κτίρια Η συντριπτική πλειοψηφία των επιχειρήσεων (που υποχρεούνται να τηρούν συγκεκριμένα περιβαλλοντικά πρότυπα) χωροθετούνται, λειτουργούν και αναπτύσσονται κατά μήκος του κύριου οδικού άξονα Αδυναμίες στη μελλοντική δυναμική της Έρευνας & Τεχνολογίας Λίγες Επιχειρήσεις τηρούν περιβαλλοντικούς όρους και πρότυπα Στο Δήμο Λεβαδέων εντοπίζεται το 1/3 περίπου, επί του συνόλου της Π.Ε. Βοιωτίας, αυτών που αντιμετωπίζουν φαινόμενα ακραίας φτώχειας και είναι ωφελούμενοι του Τ.Ε.Β.Α. Τάσεις διάχυσης εμπορικών χρήσεων καθώς και χρήσεων τουρισμού – αναψυχής στο ιστορικό – πολεοδομικό κέντρο της Λιβαδειάς



ΜΕΙΟΝΕΚΤΗΜΑΤΑ / ΑΔΥΝΑΜΑ ΣΗΜΕΙΑ	ΠΕΡΙΟΡΙΣΜΟΙ / ΚΙΝΔΥΝΟΙ
<ul style="list-style-type: none"> • Τα γεωμετρικά χαρακτηριστικά της οδικής σύνδεσης «Λιβαδειά – Θήβα» και κυρίως το πλάτος του δρόμου δεν ανταποκρίνονται στους φόρτους που ο άξονας καλείται να αναλάβει • ο ακανόνιστος πολεοδομικός ιστός, το μικρό μέγεθος των οικοδομικών τετραγώνων και τα μικρά πλάτη των δρόμων κυρίως στις παραδοσιακές γειτονιές της παλιάς πόλης • η υψηλή πυκνότητα κατοίκησης σε συνδυασμό με τον ακανόνιστο ιστό, αλλά και κενά κτίσματα που δημιουργούν τυφλά μέτωπα στον ιστό • Οι κοινόχρηστοι χώροι και οι χώροι πρασίνου αποκóπτονται από περιμετρικούς οδικούς άξονες 	



Πίνακας Γ.4.Θ : SWOT Analysis για την Περιοχή Παρέμβασης τους Δήμου Θηβαίων

ΠΛΕΟΝΕΚΤΗΜΑΤΑ / ΙΣΧΥΡΑ ΣΗΜΕΙΑ	ΕΥΚΑΙΡΙΕΣ
<ul style="list-style-type: none"> • Σημαντικό αστικό κέντρο (ένα εκ των τεσσάρων της ΠΣΤΕ) • Μερικώς ορθές θέσεις του νέου ΡΣΑ για το ρόλο της Θήβας • Μερικώς ορθές θέσεις της μελέτης του νέου ΠΠΧΣΑΑ ΣΕ για το ρόλο της Θήβας • Πολύ σημαντική ιστορία • Πολύ σημαντικές χερσαίες μεταφορικές υποδομές πλησίον της πόλης της Θήβας (οδικές και υπό βελτίωση σιδηροδρομικές) • Η άτυπη αλλά πολύ ισχυρή βιομηχανική συγκέντρωση στα Οινόφυτα δημιουργεί δυνατότητες απασχόλησης • Σημαντική γεωργική γη υψηλής παραγωγικότητας στην ευρύτερη περιβάλλουσα περιοχή της Θήβας • Κάποιοι στρατηγικής σημασίας κλάδοι («έξυπνης εξειδίκευσης» ΠΕΠ) έχουν χαμηλή παρουσία στην οικονομική βάση αλλά η όλη εικόνα παραμένει ακόμα ασαφής (προς περαιτέρω ανάλυση) • Υπαρξη μονάδων κοινωνικής οικονομίας στο ΔΘ • Δραστήριες ποδοσφαιρικές ομάδες που αποτελούν πόλο έλξης για τους νέους 	<ul style="list-style-type: none"> • Εγγύτητα με τη Μητροπολιτική Περιοχή της Αθήνας-Αττικής, και δυναμική διάχυση θετικών επιδράσεων από την τελευταία προς το ΔΘ • Δυνατότητες πολλαπλασιαστικών φαινομένων σε συμπληρωματικές δραστηριότητες • Πρόταση μελέτης νέου ΠΧΠ για ΣΟΑΠ Θήβας για την εξυγίανση και τουριστική αναζωογόνηση του • ιστορικού κέντρου της πόλης και την αξιοποίηση του νέου Μουσείου [τεκμηρίωση σκοπιμότητας για ΟΧΕ] • Προτάσεις νέου ΠΧΠ για λειτουργία του Στρατιωτικού Αεροδρομίου Τανάγρας ως συμπληρωματικού του Ελ. Βενιζέλος, σε • σχέση με την εξυπηρέτηση της Κεντρικής Ελλάδας και για επιχειρηματική εξυπηρέτηση της αλυσίδας Επιχειρηματικών πάρκων της ΠΕΧΠ «Οινόφυτα-Σχηματάρι – Θήβα – Ριτσώνα /Χαλκίδα». • Προτάσεις νέου ΠΧΠ για προαστιακό σιδηρόδρομο Χαλκίδας-Θήβα-Λαμία-Δομοκός, και για Σιδηροδρομικούς Σταθμούς και Διαπεριφερειακούς Εμπορευματικούς Σταθμούς στη Σφίγγα Θηβών και Οινόη • Διέλευση από την περιοχή πολύ σημαντικών υποδομών μεταφοράς ενέργειας • Η πρόθεση της Περιφέρειας ΣΕ να εφαρμόσει ΟΧΕ για την εξυγίανση των Οινοφύτων και της βιομηχανικής ζώνης Ασωπού • Δυνατότητες χρηματοδότησης από το ΕΣΠΑ για στρατηγικούς κλάδους RIS3 • Δυνατότητα διασύνδεσης με πολιτιστικές διαδρομές ΠΣΕ (ΟΧΕ) • Αξιοποίηση σημαντικών (αναξιοποίητων/ αξιοποιήσιμων) πολιτιστικών πόρων (ιστορία, ταυτότητα, αρχαία...) • Ένταξη της Θήβας – Θηβαϊκού κύκλου στα μνημεία υπό την προστασία του Συμβουλίου της Ευρώπης [νέο ΠΧΠ] • Αξιοποίηση δικτύου οπτικών ινών Δήμου • Πρόβλεψη ειδικών δράσεων ΕΣΠΑ και ΠΕΠ για τις ευπαθείς/ευάλωτες ομάδες που μπορούν να αξιοποιηθούν • Σημαντική δραστηριοποίηση Δήμου στο κοινωνικό πεδίο • Αξιοποίηση υπηρεσιών smart city και ΤΠΕ για κοινωνικές υπηρεσίες



- Κοινές δραστηριότητες με ΜΚΟ
- Ύπαρξη νέου θεσμικού πλαισίου πολεοδομικού σχεδιασμού που μπορεί να αξιοποιηθεί
- Δυνατότητες αξιοποίησης ακινήτων για επενδύσεις
- Πρόβλεψη ειδικών δράσεων για βιώσιμη αστική κινητικότητα (ΣΒΑΚ) στο νέο ΠΕΠ/ΕΣΠΑ
- Σημαντικά περιθώρια αξιοποίησης επενδυτικών προτεραιοτήτων νέου ΕΣΠΑ (Εδαφική συνοχή και άλλες δράσεις)
- Αξιοποίηση υπηρεσιών smart city και ΤΠΕ για πολεοδομικές δράσεις

ΜΕΙΟΝΕΚΤΗΜΑΤΑ / ΑΔΥΝΑΜΑ ΣΗΜΕΙΑ	ΠΕΡΙΟΡΙΣΜΟΙ / ΚΙΝΔΥΝΟΙ
<ul style="list-style-type: none"> • Πλασματική τοποθέτηση της ΠΣΤΕ (και της ΠΕ Βοιωτίας) σε υψηλότερη βαθμίδα ΑΕΠ κατά κεφαλή, με αποτέλεσμα τη μειωμένη διάθεση πόρων για το ΠΕΠ της Στερεάς Ελλάδας--Αναντιστοιχία ΑΕ Προϊόντος και Εισοδήματος • Αδύναμες Δημοτικές Ενότητες στην περίμετρο της ΔΕ Θηβαίων • Εγγύτητα με τη Μητροπολιτική Περιοχή της Αθήνας-Αττικής, και διάχυση αρνητικών επιδράσεων από την τελευταία προς το ΔΘ • Έλλειμμα brand name αναγνωρίσιμου ευρύτερα • Η άτυπη αλλά πολύ ισχυρή βιομηχανική συγκέντρωση στα Οινόφυτα προκαλεί σοβαρές πιέσεις στο περιβάλλον • Πιέσεις στον αγροτικό τομέα • Κλάδοι σημαντικοί για την απασχόληση παρουσιάζουν υποχώρηση (εμπόριο, βιοτεχνία) • Χαμηλό επίπεδο ανάπτυξης τουρισμού • Έλλειμμα τουριστικών υποδομών, ιδίως ποιότητας • Ανεπαρκής ανάδειξη της πολύ σημαντικής πολιτιστικής κληρονομιάς • Έλλειμμα υποδομών smart city και ευρυζωνικών υποδομών και υπηρεσιών • Μειωμένη αυθόρμητη επιχειρηματικότητα • Μειωμένη καινοτομική και νεανική επιχειρηματικότητα • Χαμηλό επίπεδο εξειδίκευσης τοπικού εργασιακού δυναμικού • Υποχώρηση πληθυσμιακής δυναμικής 	<ul style="list-style-type: none"> • Γενικό έλλειμμα αναπτυξιακού δυναμισμού και προφανών προοπτικών • Περαιτέρω αύξηση της ήδη μεγάλης ανεργίας • Εξάπλωση της φτώχειας στο σύνολο σχεδόν του οικιστικού ιστού • Τάση αύξησης της ακραίας φτώχειας (αριθμός φορολογούμενων στο κατώτατο εισοδηματικό κλιμάκιο) • Κίνδυνος αύξησης των κοινωνικών ανισοτήτων λόγω των οριζόντιων περικοπών • Αυξανόμενη πίεση στις κοινωνικές υποδομές και υπηρεσίες (από μέση κατάσταση αρχικά, σε διαδικασία σταδιακής επιδείνωσης) • Κίνδυνοι από την κλιματική αλλαγή. • Κίνδυνος μη αξιοποίησης δυνατοτήτων περιοχής, ΕΣΠΑ κλπ. και μη κάλυψης αναγκών πληθυσμού σε περίοδο κρίσης, λόγω διοικητικών αδυναμιών



- Υψηλοί δείκτες γήρανσης και εξάρτησης (συνταξιούχοι)
- Πολύ υψηλή ανεργία, με ακόμα μεγαλύτερα ποσοστά σε ειδικές μορφές ανεργίας: μακροχρόνια, γυναικών
- Ραγδαία αύξηση ποσοστού μακροχρόνιων ανέργων, και ανέργων που δεν δικαιούνται ΕΤΑ
- Σημαντικό μέγεθος ορισμένων ευπαθών (ευάλωτων και ειδικών) ομάδων του πληθυσμού
- Σημαντική μείωση εισοδημάτων κατά την κρίση σε όλα τα εισοδηματικά κλιμάκια (μεγαλύτερη μό. χώρας)
- Έλλειμμα προνοιακών υποδομών και υπηρεσιών (ενδεικτικά, αλλά όχι μόνο, για τους ηλικιωμένους και τους ΑΜΕ)
- Ανεπάρκεια εξοπλισμού (κυρίως ΤΠΕ) και ανεπαρκής συντήρηση στα σχολεία
- Έλλειμμα υποδομών περίθαλψης (φυσικής και ψυχικής υγείας)
- Μείωση κρατικών επιχορηγήσεων και υπηρεσιών για κοινωνικές πολιτικές
- Κακές συνθήκες υγιεινής (εργασιακής και οικιστικής) για τους τσιγγάνους
- Μεγάλο ποσοστό παιδιών Ρομά δεν παρακολουθούν ούτε τη βασική εκπαίδευση
- Έλλειψη επαρκούς ενημέρωσης σε θέματα πρόληψης και πρωτοβάθμιας φροντίδας υγείας
- Σχετικά ανεπίκαιρος (θεσμικά και ουσιαστικά) ή/και ανεπαρκής πολεοδομικός σχεδιασμός (ΓΠΣ)
- Προβλήματα (μη) εφαρμογής ρυμοτομικού σχεδίου
- Κορεσμένος πολεοδομικός ιστός σε ορισμένες περιοχές
- Μη ολοκλήρωση εφαρμοσμένου πολεοδομικού σχεδιασμού (πολεοδομικών μελετών επέκτασης)
- Χαμηλή ποιότητα οικιστικού ιστού και χώρου [ανάγκη αναπλάσεων]
- Αυθαίρετη δόμηση
- Πολύ χαμηλό ποσοστό πρασίνου και κοινόχρηστων χώρων
- Συχνά κακή ποιότητα οδοστρωμάτων και επιστρώσεων κοινόχρηστων χώρων και πεζοδρομίων
- Αρκετά υψηλή σεισμικότητα [>>ανάγκη εκπόνησης μικροζωνικής μελέτης]
- Μη ικανοποιητικές συνθήκες ενδοδημοτικής κυκλοφορίας (συμφόρηση) και σε



<p>ορισμένες περιοχές στάθμευσης</p> <ul style="list-style-type: none">• Έλλειμμα μορφών βιώσιμης κινητικότητας• Ελλιπής αξιοποίηση φυσικού αερίου• Προβλήματα του οδικού δικτύου• Δημοτικά και ιδιωτικά κτήρια και δημόσιος χώρος με χαμηλή ενεργειακή αποδοτικότητα (μη υλοποίηση σχετικών σχεδιασμών για δημοτικά κτήρια)• Ρυπαίνουσες δραστηριότητες• Έλλειμμα νέων μεθόδων καθώς και πληρότητας (μη κάλυψη μη οικιακών απορριμμάτων) διαχείρισης απορριμμάτων, και ανάγκη "νέου κύτταρου" στο ΧΥΤΑ Θήβας [νέο Περιφερειακό Χωροταξικό Πλαίσιο]• Έλλειμμα δικτύου αποχέτευσης και ΕΕΛ• Ανεπαρκής κάλυψη της πόλης από δίκτυο φυσικού αερίου• Ενδοδημοτικές διαφοροποιήσεις-ανισότητες (θύλακες ειδικών προβλημάτων)• Έλλειψη δράσεων προσαρμογής στην κλιματική αλλαγή• Προβλήματα αντιληπτικής εικόνας στη Θήβα --Έλλειμμα αναγνωσιμότητας, δυσκολίες προσανατολισμού• Έλλειψη εξειδικευμένου προσωπικού σε πολλές υπηρεσίες του Δήμου• Ανεπαρκής αξιοποίηση ΤΠΕ στην οργάνωση του Δήμου• Μεγάλη αναντιστοιχία ευθυνών-αρμοδιοτήτων (Πρόγραμμα Καλλικράτης) και διαθέσιμων οικονομικών και άλλων πόρων• Οικονομικά προβλήματα βιωσιμότητας των αθλητικών συλλόγων, και ελλείψεις στον εξοπλισμό αθλητικών εγκαταστάσεων, καθώς και περιορισμός των τελευταίων κυρίως στα γήπεδα ποδοσφαίρου	
--	--



Πίνακας Γ.4.Α : SWOT Analysis για την Περιοχή Παρέμβασης τους Δήμου Αλιάρτου – Θεσπιέων

ΠΛΕΟΝΕΚΤΗΜΑΤΑ / ΙΣΧΥΡΑ ΣΗΜΕΙΑ	ΕΥΚΑΙΡΙΕΣ
<ul style="list-style-type: none"> • Ικανοποιητικό κοινωνικός εξοπλισμός στο Δήμο • Προτεραιότητα δίνεται στην διαμόρφωση διαδρομών πεζών κατά μήκος των πεζοδρομίων • Στην πόλη της Αλιάρτου σημαντικό στοιχείο το φυσικό περιβάλλον • Από την δεκαετία του 1980, αποτυπώνεται μια δυναμική ανάπτυξης δραστηριοτήτων τουρισμού – αναψυχής που συνδέεται με την προστασία και ανάδειξη του τοπικού πολιτιστικού αποθέματος • Η συνύπαρξη σημαντικού αριθμού στοιχείων ιστορικού – πολιτιστικού ενδιαφέροντος με Κεντρικές Λειτουργίες Πόλης • Ύπαρξη στοιχείων του ιστορικού – πολιτισμικού περιβάλλοντος κατά μήκος της παλιάς Εθνικής Οδού 	<ul style="list-style-type: none"> • Ιδιαίτερος σημαντικός ο Κύκλος Εργασιών (2015) στον τομέα της Καλλιέργειας βαμβακιού • Η γεωργία, κτηνοτροφία, η θήρα και η δασοκομία αλλά και ο κλάδος των κατασκευών διαδραματίζουν ιδιαίτερα σημαντικό ρόλο στην τοπική επιχειρηματική δραστηριότητα. • Οι Κήποι Αλιάρτου χαρακτηρίζονται ως ζώνη ειδικών κινήτρων και ζώνη προστασίας αρχιτεκτονικών συνόλων • Ζώνη περιβαλλοντικής εξυγίανσης προβλέπεται κατά μήκος και εκατέρωθεν του ποταμού Λόφι • Στην περιοχή της αρχαίας Αλιάρτου υπάρχει ταυτόχρονα και ζώνη προστασίας χώρων ιστορικού ενδιαφέροντος. • Σημαντικός πόλος έλξης για δραστηριότητες αναψυχής, τουρισμού και πολιτισμού, η περιοχή των Κήπων Αλιάρτου. • Παρεμβάσεις ανάπλασης στους Κήπους Αλιάρτου με χρηματοδότηση από το Ε.Π.ΠΕΡ.Α.Α. • Ο Δήμος Αλιάρτου – Θεσπιέων υπέγραψε το 2014 «Σύμφωνο των Δημάρχων» και εγκρίνεται ολοκληρωμένο Σχέδιο Δράσης Αειφόρου Ενέργειας (ΣΔΑΕ) • Προβλέπονται Τοπικά Σχέδια Δράσης για την απασχόληση, εφαρμογή πολιτικών και δράσεων για την προσέλκυση νέων επενδυτών καθώς και η προώθηση δράσεων κοινωνικής οικονομίας
ΜΕΙΟΝΕΚΤΗΜΑΤΑ / ΑΔΥΝΑΜΑ ΣΗΜΕΙΑ	ΠΕΡΙΟΡΙΣΜΟΙ / ΚΙΝΔΥΝΟΙ
<ul style="list-style-type: none"> • Μείωση πληθυσμού στον Δήμο Αλιάρτου – Θεσπιέων (-6,84%) μεγαλύτερη από αυτή της Π.Ε. Βοιωτίας και της Περιφέρειας Στερεάς Ελλάδας • Υψηλός δείκτης γήρανσης συγκριτικά με το μ.ο. της Π.Ε. Βοιωτίας • Υψηλό ποσοστό μακροχρόνιας Ανεργίας • Χαμηλή αναλογία κατόχων μεταπτυχιακού τίτλου και αποφοίτων τριτοβάθμιας εκπαίδευσης επί του πληθυσμού ηλικίας 25 έως 34 ετών • Συγκεντρώνει μόλις το 4,8% των εγγεγραμμένων επιχειρήσεων (2015) επί του 	<ul style="list-style-type: none"> • Υψηλή αναλογία του πληθυσμού 65+ ετών επί του συνολικού πληθυσμού στο Δ. Αλιάρτου-Θεσπιέων • Οι επιχειρήσεις που τηρούν περιβαλλοντικούς όρους – πρότυπα στην περιοχή Αλιάρτου αντιστοιχούν στο 3,8% του συνόλου των επιχειρήσεων στην Περιοχή Παρέμβασης



ΜΕΙΟΝΕΚΤΗΜΑΤΑ / ΑΔΥΝΑΜΑ ΣΗΜΕΙΑ	ΠΕΡΙΟΡΙΣΜΟΙ / ΚΙΝΔΥΝΟΙ
<p>συνόλου των επιχειρήσεων στην Περιοχή Παρέμβασης</p> <ul style="list-style-type: none"> • Ύπαρξη ωφελουμένων του Ταμείου Ευρωπαϊκής Βοήθειας προς τους Απόρους (ΤΕΒΑ) • Δεν εξασφαλίζεται το απαραίτητο ελάχιστο ελεύθερο πλάτος όδευσης • Υψηλή συγκέντρωση κυκλοφοριακού φόρτου σε συνδυασμό με την νόμιμη ή παράνομη στάθμευση στους κύριους οδικούς άξονες • Έλλειψη χώρων στάθμευσης 	



Πίνακας Γ.4.ΛΑΘ: SWOT Analysis για το σύνολο της Περιοχής Παρέμβασης στους τρεις Δήμους για περιβάλλον και ποιότητα ζωής / κοινωνική πολιτική, παιδεία, πολιτισμός, αθλητισμός / τοπική οικονομία και απασχόληση

Περιβάλλον & Ποιότητα Ζωής

ΠΛΕΟΝΕΚΤΗΜΑΤΑ / ΙΣΧΥΡΑ ΣΗΜΕΙΑ

- Ιδιαίτερης αξίας οικοσυστήματα (περιοχές NATURA, καταφύγιο άγριας ζωής, υγροβιότοποι κλπ.).
- Ικανοποιητική ανάπτυξη του τηλεπικοινωνιακού δικτύου.
- Κεντροβαρής θέση της περιοχής στον εθνικό γεωγραφικό χώρο και στο σύστημα διεθνών και εθνικών Μεταφορών.
- Ύπαρξη γεωθερμικού ανεκμετάλλευτου πεδίου.
- Ύπαρξη βασικών υποδομών φυσικού αερίου.
- Γεωγραφικά κομβική θέση στην ελληνική Επικράτεια και στο χώρο της Μεσογείου.
- Πολυκεντρική οργάνωση του Οικιστικού Δικτύου.
- Ύπαρξη αξιόλογων οικιστικών κέντρων πέραν των υπαρχουσών Αστικών Περιοχών.
- Γειτνίαση με την Μητροπολιτική Περιφέρεια Αττικής και του πολύ δυναμικού Αστικού Κέντρου της Πάτρας.
- Ενισχυμένος βαθμός αστικοποίησης.
- Ενισχυμένες και Διευρυμένες Λειτουργικές Αστικές Περιοχές.
- Σημαντικός περιβαλλοντικός και φυσικός πλούτος.
- Ύπαρξη και ανάδειξη των προστατευόμενων περιοχών από την Εθνική και τη Διεθνή Νομοθεσία.
- Αξιόλογες υδάτινες εκτάσεις με σημαντικό γεωμορφολογικό, περιβαλλοντικό ρόλο που δημιουργούν αναπτυξιακές προοπτικές.
- Πλούσια Βιοποικιλότητα των οικοσυστημάτων με προστατευόμενες περιοχές και τοπία με σημαντική οικολογική και αισθητική αξία NATURA 2000, CORINE, «Ζώνες Ειδικής Προστασίας» (ΖΕΠ), Περιοχής Απόλυτης Προστασίας της Φύσης κ.λ.π.

ΕΥΚΑΙΡΙΕΣ

- Ενίσχυση της περιφερειακής κινητικότητας μέσω της σύνδεσης δευτερευόντων και τριτευόντων κόμβων με τις υποδομές ΔΕΔ-Μ, περιλαμβανομένων των πολυτροπικών κόμβων.
- Βελτίωση της Ποιότητας Ζωής και Εξορθολογισμός των Κυκλοφοριακών Ροών στο Αστικό περιβάλλον μέσω εισαγωγής και εφαρμογής Συνδυασμένων Δράσεων Αστικής Κινητικότητας.
- Βελτίωση της υπερτοπικής οδικής σύνδεσης με την ολοκλήρωση των οδικών αξόνων ΠΑΘΕ και Ε65.



- Ευρωπαϊκά προγράμματα για αστικά κέντρα (JESSICA, πρόγραμμα ολοκληρωμένων σχεδίων για αστικές αναπλάσεις).
- Αυξανόμενη ευαισθησία πολιτών και πολιτικών φορέων σε θέματα περιβάλλοντος και κλιματικής Αλλαγής.
- Αξιοποίηση πόρων (εθνικών & Ε.Ε.) για δημιουργία και εκσυγχρονισμό περιβαλλοντικών υποδομών καθώς και εφαρμογή συστημάτων περιβαλλοντικής διαχείρισης.
- Ολοκλήρωση νέων ενεργειακών δικτύων σε εθνικό αλλά και διεθνές επίπεδο.
- Έμφαση στο ΕΣΠΑ, LEADER, Αγροτική Ανάπτυξη κ.λ.π. για τη δημιουργία και ενίσχυση περιβαλλοντικών υποδομών (μονοπάτια, ποδηλατόδρομοι, υποδομές άρδευσης κ.α.).
- Αξιοποίηση μεγάλου μήκους ήδη εγκατεστημένου δικτύου οπτικών ινών εντός των αστικών κέντρων.
- Σχεδιαζόμενη Ολοκληρωμένη προσέγγιση και διαχείριση της περιοχής του ποταμού Ασωπού.
- Χωρικές ενότητες διαδημοτικής συνεργασίας.
- Επικείμενη ανάπτυξη εταιρικής σχέσης πόλης-υπάιθρου και άμβλυνσης ανισοτήτων.
- Προωθούμενοι άξονες ανάπτυξης ως αναπτυξιακοί και χωρικοί «συνδεδετικοί κρίκοι» μεταξύ αστικών κέντρων και επαρχιακών οικισμών.
- Ενισχυμένοι, διοικητικά και λειτουργικά, οικισμοί εξαιτίας νέων Χωρικών Ενοτήτων και «ενισχυμένων οικισμών εθνικού επιπέδου».
- Εξειδίκευση, διαφοροποίηση και συμπληρωματικότητα των οικιστικών κέντρων μέσω της ανάπτυξης αστικών δικτύων και, εν τέλει, Αναπτυξιακών Ζωνών.
- Αξιοποίηση του Ορυκτού πλούτου.
- Νέες προοπτικές μέσω της ενίσχυσης των "Αστικών Δικτύων".
- Δυνατότητα αξιοποίησης των συνδυασμένων μεταφορών και ανάδειξης κόμβου συνδυασμένων μεταφορών.

ΜΕΙΟΝΕΚΤΗΜΑΤΑ / ΑΔΥΝΑΜΑ ΣΗΜΕΙΑ

- Ανεπαρκές σύστημα διαχείρισης στερεών αποβλήτων.
- Ανεπαρκή αποχετευτικά δίκτυα στις περιοχές επέκτασης και κυρίως στους περιαστικούς οικισμούς.
- Επιβάρυνση του τοπικού φυσικού περιβάλλοντος λόγω λατομικής και βιοτεχνικής-βιομηχανικής δραστηριότητας, διάθεσης αποβλήτων στον Σπερχειό, και συνωστισμού των δικτύων υψηλής τάσης της ΔΕΗ σε ορισμένες περιοχές
- Κίνδυνος υποβάθμισης των περιβαλλοντικών πόρων και των οικοσυστημάτων της περιοχής λόγω της μη εφαρμογής του θεσμικού πλαισίου και της καθυστέρησης υλοποίησης βασικών περιβαλλοντικών υποδομών.
- Έλλειψη χώρων πρασίνου στους αστικούς ιστούς και ιδιαίτερα στα κέντρα των πόλεων καθώς και κοινόχρηστων χώρων με σύγχρονες εγκαταστάσεις στους περιαστικούς οικισμούς.



- Ύπαρξη πεπαλαιωμένου οδικού δικτύου, έλλειψη περιφερειακών οδών και ανάγκη κατασκευής τους.
- Έλλειψη πολεοδομικού σχεδιασμού στους περιαστικούς οικισμούς.
- Μη ολοκλήρωση των έργων βασικών υποδομών εντός του δευτερεύοντος οδικού δικτύου.
- Έντονες πιέσεις και συγκρούσεις μεταξύ διαφορετικών χρήσεων γης.
- Ανισορροπία του Αστικού συστήματος της περιοχής.
- Ανάπτυξη ανισοτήτων μεταξύ αστικών, μη αστικών και ορεινών οικισμών.
- Ανισόρροπη και μέτρια λειτουργική ενίσχυση των οικισμών με μεσαία δυναμική.

ΠΕΡΙΟΡΙΣΜΟΙ / ΑΠΕΙΛΕΣ

- Καθυστέρηση ολοκλήρωσης των εκτελούμενων έργων μεταφορών.
- Υστέρηση στην ανάπτυξη των συνδυασμένων μεταφορικών υποδομών.
- Περίπλοκη εφαρμογή κοινοτικής περιβαλλοντικής νομοθεσίας στους τομείς γεωργίας και κτηνοτροφίας, διαχείρισης υδάτινων πόρων, διαχείρισης υγρών και στερεών αποβλήτων, διαχείρισης προστατευόμενων περιοχών.
- Περιορισμένες δυνατότητες πολιτικής προστασίας ενόψει φυσικών καταστροφών (σεισμοί, πυρκαγιές, πλημμύρες).
- Περεταίρω «διόγκωση» των αστικών κέντρων μέσω και των «δορυφορικών οικισμών».
- Έντονες Ενδοπεριφερειακές ανισότητες.
- Συνέχιση των προβληματικών περιπτώσεων όσον αφορά τη βιώσιμη διαχείριση των βιομηχανικών αποβλήτων.
- Προβλήματα όχλησης σε υγροβιότοπους και σημαντικά οικοσυστήματα.

Κοινωνική Πολιτική, Παιδεία, Πολιτισμός, Αθλητισμός

ΠΛΕΟΝΕΚΤΗΜΑΤΑ / ΙΣΧΥΡΑ ΣΗΜΕΙΑ

- Ικανοποιητική εφαρμογή προγραμμάτων πρόληψης και πρωτοβάθμιας κοινωνικής φροντίδας.
- Ικανοποιητική λειτουργία Δομών και απόκτηση εμπειρίας στην παροχή κοινωνικών υπηρεσιών μέσα από κοινωνικά παντοπωλεία, δημοτικά ιατρεία, κέντρα κοινωνικής στήριξης κ.λ.π.
- Ικανοποιητική εφαρμογή προγραμμάτων βρεφονηπιακών και παιδικών σταθμών.
- Ικανοποιητικό απόθεμα Σχολικών Υποδομών.



- Ισόρροπη κατανομή του Κοινωνικού εξοπλισμού.
- Ικανοποιητική δραστηριοποίηση του Δήμου στην άσκηση τοπικών πολιτικών κοινωνικής φροντίδας, στήριξης φτωχών νοικοκυριών, γυναικών αλλά και δημιουργίας κοινωνικών δικτύων, αξιοποίησης εθελοντών κ.λπ.

ΕΥΚΑΙΡΙΕΣ

- Διασύνδεση Εμβληματικών Πολιτιστικών Υποδομών Διατήρηση, προστασία, προώθηση και Ανάπτυξη της φυσικής και πολιτιστικής κληρονομιάς.
- Προοπτικές ανάδειξης Πολιτιστικής Διαδρομής
- Δραστήριοι τοπικοί Κοινωνικοί Φορείς, εθελοντικά δίκτυα κ.λπ.
- Πολλαπλή αξιοποίηση του σημαντικού πολιτιστικού αποθέματος.
- Ανάδειξη της «καθολικότητας» των φαινομένων φτώχειας και κοινωνικού διαχωρισμού ως κεντρικής στρατηγικής αναζωογόνησης των Πόλεων.

ΜΕΙΟΝΕΚΤΗΜΑΤΑ / ΑΔΥΝΑΜΑ ΣΗΜΕΙΑ

- Προοδευτική απαξίωση, λόγω έλλειψης συντήρησης του κτιριακού αποθέματος κυρίως στον αστικό τομέα (εκπαιδευτήρια, πολιτιστικά κέντρα, διοικητικά κτίσματα, βρεφονηπιακοί σταθμοί, ΚΑΠΗ κ.ο.κ.) αλλά και στις απομονωμένες και δυσπρόσιτες περιοχές (αγροτικά ιατρεία, αναψυκτήρια, σύλλογοι κ.ο.κ.) και αξιοποίηση διατηρητέων σε διάφορες περιοχές των Δήμων (εργοστάσια, παλαιά σχολεία, υδρόμυλοι κοινοτικά καταστήματα κ.ο.κ.).
- Προοδευτική απαξίωση των κοινοχρήστων χώρων και Παιδικών χαρών λόγω έλλειψης συντήρησης και προσαρμογής στους νέους θεσμοθετημένους κανόνες κατασκευής και λειτουργίας.
- Πληθυσμιακή ποιοτική συρρίκνωση: υψηλοί δείκτες γήρανσης και αναλογικών βαρών.
- Παρουσία «θυλάκων» Φτώχειας και φαινομένων Κοινωνικού διαχωρισμού.
- Συγκρούσεις μεταξύ πολιτιστικών χρήσεων γης και προστατευόμενων περιβαλλοντικά περιοχών
- Προβληματικές –σε πολλές περιπτώσεις- καταστάσεις συντήρησης πολιτιστικών χώρων εξαιτίας ιδιαίτερης μορφολογίας του εδάφους.
- Συνέχιση της συγκέντρωσης των βασικών διοικητικών λειτουργιών και κοινωνικών δομών στα αστικά κέντρα και τους πεδινούς οικισμούς.
- Έλλειψη διαμόρφωσης και αξιοποίησης «οικονομικών κλίμακας» από δυνητικές συνέργιες μεταξύ προγραμμάτων κοινωνικής φροντίδας, ψυχοκοινωνικής στήριξης, επανένταξης και αντιμετώπισης φαινομένων φτώχειας.
- Έλλειψη αποτελεσματικής συνεργασίας μεταξύ πολιτιστικών φορέων της περιοχής με φορείς του ΥΠΠΟ και με αντίστοιχους φορείς του εξωτερικού.



ΠΕΡΙΟΡΙΣΜΟΙ / ΑΠΕΙΛΕΣ

- Χαμηλό επίπεδο εκπαίδευσης του ανθρώπινου δυναμικού.
- Δημογραφική γήρανση του πληθυσμού – απομάκρυνση νέων ζευγαριών και νέων.
- Ύπαρξη περιθωριοποιημένων Κοινοτήτων.
- Περιορισμένη ανάδειξη παραδοσιακών οικιστικών συνόλων ιδιαίτερης πολιτισμικής και αρχιτεκτονικής αξίας.
- Εμφάνιση νέων μορφών (μη-ευδιάκριτου) κοινωνικού αποκλεισμού: νεόπτωχοι, νέο-άστεγοι, υπερχρέωση νοικοκυριών, συνεχής αύξηση των ποσοστών ανεργίας (ιδιαίτερα της μακροχρόνιας), αύξηση των ποσοστών ακραίας φτώχειας.
- Αύξηση / διεύρυνση της παιδικής φτώχειας.
- Εμφάνιση «θυλάκων» φτώχειας και αστικής υποβάθμισης, και ανάγκη χρηματοδότησης και εφαρμογής στοχευμένων ολοκληρωμένων πολιτικών.

Τοπική Οικονομία και Απασχόληση

ΠΛΕΟΝΕΚΤΗΜΑΤΑ / ΙΣΧΥΡΑ ΣΗΜΕΙΑ

- Ικανός αριθμός Ιαματικών πηγών.
- Δυνατότητα εναλλακτικού τουρισμού (περιβαλλοντικού, συνεδριακού, ιαματικού, θρησκευτικού).
- Ενδυνάμωση παραδοσιακής κτηνοτροφίας και γεωργίας με ώθηση πιστοποίησης προϊόντων Π.Ο.Π. που διαθέτει η περιοχή.
- Ικανοποιητική βιομηχανική δραστηριότητα.
- Ύπαρξη τουριστικών πόρων εθνικής και διεθνούς εμβέλειας.
- Σημαντικά περιθώρια αύξησης των γενικών και ειδικών τουριστικών ροών στις πόλεις, αλλά και στις υπόλοιπες περιοχές (διάχυση της ανάπτυξης μέσω του τουρισμού).
- Προσέλκυση νέων Επιχειρήσεων, ιδίως στους τομείς του τουρισμού, πολιτισμού, του εμπορίου κ.λπ.
- Άριστες συνθήκες και προοπτικές ανάπτυξης εναλλακτικών μορφών τουρισμού.
- Σύνθεση ενός πολύπλευρου τουριστικού προϊόντος.
- Αξιοποίηση της ισχυρής παρουσίας του κυρίαρχου "επώνυμου τουριστικού προϊόντος" σε γειτονικές Περιφέρειες και τη δυνατότητα διασύνδεσης με γειτονικούς τουριστικούς πόλους διεθνούς εμβέλειας.
- Σταδιακή επανάκαμψη Επιχειρήσεων και επενδύσεις σε νέους Τομείς (Ενέργειας).
- Ανάπτυξη και αξιοποίηση Α.Π.Ε.
- Δυνατότητες συνεργιών με Ερευνητικούς Φορείς για την κινητοποίηση της Καινοτομίας και των Νέων Τεχνολογιών.



ΕΥΚΑΙΡΙΕΣ

- Οι δυνατότητες ενίσχυσης της πολιτικής ανάπτυξης ανθρωπίνων πόρων μέσα από την αξιοποίηση σχετικών συγχρηματοδοτούμενων δράσεων του νέου Κοινοτικού Πλαισίου Στήριξης.
- Η ιδιαίτερη έμφαση των εθνικών και ευρωπαϊκών πολιτικών στην ανάπτυξη του ανθρώπινου δυναμικού και την ενίσχυση της διοικητικής ικανότητας, έτσι όπως αυτή εκφράζεται μέσα από συγχρηματοδοτούμενα προγράμματα (αναφορικά με την εξασφάλιση οικονομικών πόρων) και δράσεις μεταφοράς τεχνογνωσίας και καλών πρακτικών.
- Ενισχυμένος 3-γενής Παραγωγικός Τομέας.
- Διαφαινόμενη τάση ανάπτυξης μικρών και οικογενειακών ευέλικτων επιχειρήσεων.
- Εξαιρετικές δυνατότητες του αγροδιατροφικού τομέα για την παραγωγή προϊόντων ονομασίας προέλευσης και συνθήκες παραγωγής βιολογικών προϊόντων.
- Ύπαρξη συγκριτικών πλεονεκτημάτων για την ανάπτυξη στρατηγικής Branding.
- Υποστήριξη περιφερειακών δικτύσεων μεταξύ τουριστικών δραστηριοτήτων.
- Προσβασιμότητα σε αστικά κέντρα και σε σημεία τουριστικού και πολιτιστικού ενδιαφέροντος
- Βιομηχανία «τουρισμού και πολιτισμού».
- Υψηλή Αναγνωρισιμότητα των περιοχών σε διεθνές επίπεδο.
- Αξιοποίηση του Υπερτοπικού ρόλου των περιοχών σε λειτουργίες αναψυχής (Πολιτισμός, Αθλητικές Εκδηλώσεις κ.λπ.).
- Αξιοποίηση του Υπερτοπικού ρόλου της περιοχής ως εμπορικό κέντρο – Αστική αναζωογόνηση μέσω προσέλκυσης ροών αναψυχής και αγορών.
- Αξιοποίηση «εμβληματικών» πολιτιστικών υποδομών (αναβάθμιση / επαναχρησιμοποίηση υφιστάμενων, δημιουργία νέων σε διαθέσιμους λειτουργικούς χώρους).
- Προσέλκυση εγκατάστασης και ενίσχυση της δημιουργίας νέων Επιχειρήσεων – Ενίσχυση των start-ups σε Τομείς στους οποίους οι περιοχές εμφανίζουν «δυναμική» («βιομηχανία πολιτισμού και τουρισμού», δημιουργικές βιομηχανίες, Έρευνα & Καινοτομία κ.λπ.).
- Πολλαπλή αξιοποίηση του σημαντικού αποθέματος των Βιομηχανικών Κτιρίων, Αποθηκών.
- Ύπαρξη των Σταθμών Γεωργικής Έρευνας του Εθνικού Ιδρύματος Αγροτικής Έρευνας στις Περιφερειακές Ενότητες και το παράρτημα Θηβών της Ανώνυμης Εταιρείας Βιομηχανικής Έρευνας, Τεχνολογικής Ανάπτυξης και Εργαστηριακών Δοκιμών, Πιστοποίησης και Ποιότητας ΕΒΕΤΑΜ (πρώην ΕΚΕΠΥ).

ΜΕΙΟΝΕΚΤΗΜΑΤΑ / ΑΔΥΝΑΜΑ ΣΗΜΕΙΑ

- Ο οικονομικά μη ενεργός πληθυσμός είναι μεγαλύτερος από τον οικονομικά ενεργό με αντίκτυπο στη μελλοντική δυναμική της παραγωγικής δραστηριότητας.



- Ανισομερώς γεωγραφικά κατανεμημένη μεταποίηση.
- Δυσκολίες αξιοποίησης των συνδυασμένων μεταφορών από τα τοπικά εμπορικά δίκτυα
- Αύξηση των υφιστάμενων πιέσεων από την εντατική γεωργία και την έντονη βιομηχανική δραστηριότητα.
- Ανισόρροπη διάρθρωση μεταξύ των τριών Παραγωγικών Τομέων.
- Δυσκολία ενσωμάτωσης καινοτόμων, φιλικών προς το περιβάλλον, μη ενεργοβόρων συστημάτων στην αγροτική και βιομηχανική δραστηριότητα.
- Χαμηλός βαθμός μεταποίησης αγροτικών-κτηνοτροφικών επώνυμων προϊόντων ονομασίας προέλευσης.

ΠΕΡΙΟΡΙΣΜΟΙ / ΑΠΕΙΛΕΣ

- Μείωση των «ενεργών» επιχειρήσεων και του Κύκλου Εργασιών.
- Διαπεριφερειακές εξαρτήσεις.
- Εισοδηματική διαρροή προς τη γειτνιάζουσα Περιφέρεια Αττικής.
- Αρνητικό Επιχειρηματικό Περιβάλλον (έλλειψη σύγχρονων γραφειακών υποδομών, δυσκολίες πρόσβασης / στάθμευσης, παλαιωμένες τηλεπικοινωνιακές υποδομές).
- Περιοχές με αστική υποβάθμιση κυρίως εκεί που αναπτύσσεται βιοτεχνική και αποθηκευτική δραστηριότητα. (χονδρεμπόριο).
- Δυσκολία αξιοποίησης των πλεονεκτημάτων που προσφέρουν οι νέες τεχνολογίες και χαμηλή ανταγωνιστικότητα των μικρο-μεσαίων επιχειρήσεων.
- Προσανατολισμός της τοπικής οικονομίας, σχεδόν πλήρως μονομερώς, στον 3-Γενή Τομέα.
- Έλλειψη στρατηγικής προσέλκυσης τουριστικών επενδύσεων.
- Μειωμένο Ξενοδοχειακού αποθέματος υψηλής ποιότητας.
- Οικονομικά προβλήματα των φορέων εξαιτίας της γενικότερης δυσχερούς οικονομικής κατάστασης.
- Παρακμάζουσα Ερευνητική δραστηριότητα.



Δ. ΠΑΡΟΥΣΙΑΣΗ ΤΗΣ ΠΡΟΤΕΙΝΟΜΕΝΗΣ ΣΤΡΑΤΗΓΙΚΗΣ

Δ.1 - ΟΡΑΜΑ / ΣΤΡΑΤΗΓΙΚΟΣ ΣΤΟΧΟΣ

Τεκμηριώνεται και παρουσιάζεται το Όραμα και ο Στρατηγικός Στόχος που επιλέγεται στην Περιοχή Παρέμβασης.

Ο πλήρης τίτλος της Πρότασης του ΟΣΒΑ/ΟΧΕ είναι **«Ολοκληρωμένο Σχέδιο Βιώσιμης Αστικής Ανάπτυξης (ΟΣΒΑΑ) για την Ανάδειξη της ενιαίας “Δια-δημοτικής Αστικής Λειτουργικής Περιοχής” των Αστικών Κέντρων των Δήμων Λεβαδέων, Θηβαίων και Αλιάρτου-Θεσπιέων ως Περιοχής Ανάδειξης της σύγχρονης Οικονομίας της Επισκεψιμότητας, Βελτίωσης της Ποιότητας Ζωής Πολιτών και Επισκεπτών και διασφάλισης της Κοινωνικής Συνοχής με αξιοποίηση της “Ολοκληρωμένης Χωρικής Επένδυσης” (ΟΧΕ)».**

Το «όραμα» για την κοινή αναπτυξιακή των Δήμων Λεβαδέων, Θηβαίων και Αλιάρτου-Θεσπιέων στηρίζεται στην ανάδειξη της σύγχρονης Οικονομίας της Επισκεψιμότητας, στη βελτίωση και στην ενίσχυση της ποιότητας ζωής των πολιτών και των επισκεπτών, στη διασφάλιση της κοινωνικής συνοχής, στις εξελίξεις στις τεχνολογίες «ευφύων πόλεων» και στη δημιουργική και πολιτιστική βιομηχανία στοχεύοντας στην εξωστρέφεια, στη χωρική και αναπτυξιακή ανασυγκρότηση και στην προώθηση των ιστορικών-πολιτιστικών-περιβαλλοντικών πόρων της Περιοχής Παρέμβασης.

Η προτεινόμενη χωρική εφαρμογή του Σχεδίου ΟΣΒΑΑ/ΟΧΕ των Δήμων Λεβαδέων, Θηβαίων και Αλιάρτου-Θεσπιέων περιλαμβάνει τη **«Διαδημοτική Λειτουργική Αστική περιοχή Παρέμβασης»** (ΔΑΛΠΠ) που οριοθετείται από τις Δημοτικές Ενότητες των Δήμων Λεβαδέων, Θηβαίων και Αλιάρτου-Θεσπιέων, οι οποίες χαρακτηρίζονται από την κύρια αστική συγκέντρωση των Δήμων-Εταίρων.

Ειδικότερα, η **Περιοχή Παρέμβασης** του «Ολοκληρωμένου Σχεδίου Βιώσιμης Αστικής Ανάπτυξης» των Δήμων Λεβαδέων, Θηβαίων και Αλιάρτου-Θεσπιέων, οριοθετείται στις ακόλουθες ζώνες, ως εξής:

1. την **«Άμεση Διαδημοτική Περιοχή Εφαρμογής»** του ΟΒΑΑ/ΟΧΕ που περιλαμβάνει:
 - τη Δημοτική Ενότητα Λεβαδέων: περιλαμβάνει την Πόλη της Λειβαδιάς και της εντός των διοικητικών ορίων της Δ.Ε. περιοχή που διασχίζει ο ποταμός.
 - τη Δημοτική Ενότητα Θηβαίων: περιλαμβάνει την Πόλη της Θήβας και τους εντός των διοικητικών ορίων της Δ.Ε. αρχαιολογικούς χώρους και πόλους αναψυχής, μέσω των οποίων αναβαθμίζεται η επισκεψιμότητα στην Πόλη της Θήβας,
 - τη Δημοτική Ενότητα Αλιάρτου: περιλαμβάνει την Πόλη της Αλιάρτου και, ιδίως, τον κεντρικό οδικό άξονα που διασχίζει την Πόλη και τα εκατέρωθεν αυτού τοπόσημα, αθλητικούς χώρους και λοιπούς λειτουργικούς χώρους που υποστηρίζουν τη βελτίωση των όρων και της ποιότητας της επισκεψιμότητας στην Πόλη της Αλιάρτου.



Στην «Άμεση Περιοχή Εφαρμογής» του ΟΒΑΑ/ΟΧΕ Δήμων Λεβαδέων, Θηβαίων και Αλιάρτου-Θεσπιέων εφαρμόζονται παρεμβάσεις αστικής αναζωογόνησης, βελτίωσης της προσβασιμότητας και της αστικής κινητικότητας, αναβάθμισης των πόλων επισκεψιμότητας και διασύνδεσης των αστικών και πολιτιστικών τοπόσημων (υφιστάμενων και νέων) και εφαρμογών έξυπνης πόλης, με στόχο τη δημιουργία ενός ενιαίου πόλου επισκεψιμότητας στην ευρύτερη περιοχή της Στερεάς Ελλάδας και σε πλεονεκτική θέση σε σχέση με την προσφορά και διαχείριση ροών επισκεψιμότητας πολλαπλών ενδιαφερόντων.

2. την «**Άμεση Διαδημοτική – Λειτουργική Περιοχή Επιρροής**» του ΟΒΑΑ/ΟΧΕ που συμπίπτει με τις Δημοτικές Ενότητες των Δήμων Λεβαδέων, Θηβαίων και Αλιάρτου-Θεσπιέων. Η Άμεση Περιοχή Επιρροής αξιοποιεί τις άμεσες επιπτώσεις από την εφαρμογή των παρεμβάσεων του ΟΣΒΑΑ/ΟΧΕ, υποστηρίζει τις αστικές λειτουργίες και τις διεπαφές ανάμεσα στις Πόλεις και στην ύπαιθρο, ενώ ρυθμίζει τις ροές πρόσβασης και επισκεψιμότητας στην Περιοχή Εφαρμογής.

Στην «Άμεση Περιοχή Εφαρμογής» και στην «Άμεση Περιοχή Επιρροής» εφαρμόζονται παρεμβάσεις ενίσχυσης της επιχειρηματικότητας και της απασχόλησης και διασφάλισης της κοινωνικής συνοχής. Σε ορισμένες περιπτώσεις, στην Άμεση Περιοχή Επιρροής είναι δυνατόν να εμπεριέχονται παρεμβάσεις διασύνδεσης και δικτύωσης τοπόσημων (αρχαιολογικοί χώροι, περιαστικά πάρκα κ.λπ.)

3. την «**Ευρύτερη Διαδημοτική – Λειτουργική Περιοχή Επιρροής**» του ΟΒΑΑ/ΟΧΕ των Δήμων Λεβαδέων, Θηβαίων και Αλιάρτου-Θεσπιέων, που περιλαμβάνει τους λοιπούς φυσικούς, πολιτιστικούς, ιστορικούς κ.λπ. πόλους και τοπόσημα που εμπλουτίζουν το πολιτιστικό και τουριστικό προϊόν των Δήμων-Εταίρων. Η Ευρύτερη Περιοχή Επιρροής αξιοποιεί τις παρεμβάσεις του ΟΣΒΑΑ/ΟΧΕ και τις πρόσθετες ροές επισκεψιμότητας που προσελκύονται από αυτές, συμπληρώνοντας τις βιωματικές εμπειρίες των επισκεπτών, ανάλογα με τα ειδικά ενδιαφέροντά τους. Ταυτόχρονα, οι πολίτες που διαβιούν στις συγκεκριμένη περιοχή, μπορεί να είναι ωφελοόμενοι δράσεων ενίσχυσης της επιχειρηματικότητας και της απασχόλησης και διασφάλισης της κοινωνικής συνοχής, ανάλογα με το ειδικό κοινό-στόχο στο οποίες αυτές οι δράσεις απευθύνονται.



Δ.2 - ΔΙΑΦΘΩΣΗ ΤΗΣ ΣΤΡΑΤΗΓΙΚΗΣ (ΑΝΑΓΚΕΣ – ΣΤΡΑΤΗΓΙΚΟΙ ΣΤΟΧΟΙ)

Να τεκμηριωθεί ο ολοκληρωμένος χαρακτήρας της προτεινόμενης Στρατηγικής με επικέντρωση στα Προβλήματα / Ανάγκες και Δυνατότητες της Περιοχής Παρέμβασης που εντοπίστηκαν, καθώς και η αντιμετώπισή τους με συγκεκριμένες Παρεμβάσεις (Ομάδες Δράσεων).

Η τεκμηρίωση της Στρατηγικής συνδέεται με την παρουσίαση των Προκλήσεων / Αναγκών (Αναπτυξιακών ή/και Διαρθρωτικών) και των Δυνατοτήτων που εντοπίστηκαν στην Περιοχή Παρέμβασης ανά κατηγορία (Οικονομικές, Δημογραφικές, Κοινωνικές, Περιβαλλοντικές, Αναπτυξιακές, Ειδικές κλπ), και να περιγραφούν με συνεκτικό τρόπο οι αντίστοιχοι Στρατηγικοί Στόχοι.

Για την επίτευξη του οράματος και του Στρατηγικού Στόχου, μια πρώτη κρίσιμη παράμετρος είναι η αξιοποίηση του τοπικού πολιτιστικού – ιστορικού αποθέματος, συνδυαστικά με την προστασία και ανάδειξη αξιόλογων φυσικών πόρων.

Σε αυτή την λογική είναι ιδιαίτερα κρίσιμο να αντιμετωπιστούν τα προβλήματα, ανάγκες και να αξιοποιηθούν οι δυνατότητες της Περιοχής Παρέμβασης, σε ότι αφορά τις αναπτυξιακές προκλήσεις, σε συνδυασμό με τις περιβαλλοντικές, κλιματικές και πολιτιστικές.

Όπως αποτυπώνεται στον τυποποιημένο πίνακα που ακολουθεί, οι Στρατηγικές επιλογές του "Ολοκληρωμένου Σχεδίου Βιώσιμης Αστικής Ανάπτυξης" (ΟΣΒΑΑ) των Δήμων Θηβαίων, Λεβαδέων και Αλιάρτου-Θεσπιέων αφορούν :

- Συνδυασμένη ανάδειξη και προστασία ιστορικών, πολιτιστικών και φυσικών πόρων με αξιοποίηση ΤΠΕ και ένταξή τους στο τουριστικό προϊόν
- Δημιουργία οργανωμένου δικτύου διαδρομών περιήγησης, σε ιστορικούς, πολιτιστικούς και φυσικούς πόρους
- Ενίσχυση των συνδέσεων με άλλους κόμβους και πόλους του υπερτοπικού δικτύου τουρισμού – πολιτισμού
- Προστασία και ανάδειξη ιστορικών, πολιτιστικών και φυσικών πόρων
- Υιοθέτηση δράσεων βιώσιμης αστικής κινητικότητας
- Βελτίωση ενεργειακής αποδοτικότητας και μείωση εκπομπών CO₂

Οι προαναφερόμενες Στρατηγικές επιλογές, συνδέονται με δυο βασικούς Στρατηγικούς Στόχους του "Ολοκληρωμένου Σχεδίου Βιώσιμης Αστικής Ανάπτυξης" (ΟΣΒΑΑ) των Δήμων Θηβαίων, Λεβαδέων και Αλιάρτου-Θεσπιέων :

- Αστική Αναζωογόνηση, Βελτίωση της Βιώσιμης Αστικής Κινητικότητας, Ανάπτυξη και Διασφάλιση της Προσβασιμότητας στους Αστικούς, Ιστορικούς, Πολιτιστικούς και Περιβαλλοντικούς Πόρους της Περιοχής Παρέμβασης
- Ανάδειξη, Προβολή, Βελτίωση της Ελκυστικότητας και Βιώσιμη Διαχείριση του Πολιτιστικού και Τουριστικού Προϊόντος, της Περιοχής Παρέμβασης

Μια δεύτερη κρίσιμη παράμετρος για την επίτευξη του οράματος και του Στρατηγικού



Στόχου είναι η ενίσχυση της κοινωνικής συνοχής και της τοπικής οικονομίας.

Στη λογική αυτή είναι ιδιαίτερα κρίσιμο να αντιμετωπιστούν τα προβλήματα, ανάγκες και να αξιοποιηθούν οι δυνατότητες της Περιοχής Παρέμβασης, σε ότι αφορά τις οικονομικές, δημογραφικές και κοινωνικές προκλήσεις.

Όπως αποτυπώνεται στον τυποποιημένο πίνακα οι Στρατηγικές επιλογές που υιοθετούνται είναι :

- Βελτίωση της απασχολησιμότητας των ανέργων
- Προώθηση κοινωνικής ένταξης, κυρίως για νέους που βρίσκονται σε κίνδυνο περιθωριοποίησης
- Ενίσχυση της ανταγωνιστικότητας των υφιστάμενων επιχειρήσεων και προσαρμογή επιχειρηματιών και απασχολούμενων σε εφαρμογή κατευθύνσεων της Στρατηγικής για την Έξυπνη Εξειδίκευση, στους τομείς τουρισμού – πολιτισμού
- Υποστήριξη για την δημιουργία νέων επιχειρήσεων σε εφαρμογή κατευθύνσεων της Στρατηγικής για την Έξυπνη Εξειδίκευση, στους τομείς τουρισμού – πολιτισμού, αξιοποιώντας και την κοινωνική και αλληλέγγυα οικονομία
- Συγκράτηση των νέων ηλικιών και νέων ζευγαριών με δημιουργία ευκαιριών απασχόλησης

Οι προαναφερόμενες Στρατηγικές επιλογές συνδέονται με δυο βασικούς Στρατηγικούς Στόχους του "Ολοκληρωμένου Σχεδίου Βιώσιμης Αστικής Ανάπτυξης" (ΟΣΒΑΑ) των Δήμων Θηβαίων, Λεβαδέων και Αλιάρτου-Θεσπιέων :

- Βελτίωση της Ποιότητας και Αποτελεσματικότητας της Κοινωνικής Ένταξης και της Απασχολησιμότητας
- Στήριξη, ανάδειξη και προσέλκυση Επιχειρηματικών Πρωτοβουλιών

Συμπερασματικά με βάση τα προβλήματα/ανάγκες και δυνατότητες της Περιοχής Παρέμβασης και τις αντίστοιχες Στρατηγικές επιλογές, οι βασικοί Στρατηγικοί Στόχοι του "Ολοκληρωμένου Σχεδίου Βιώσιμης Αστικής Ανάπτυξης" (ΟΣΒΑΑ) των Δήμων Θηβαίων, Λεβαδέων και Αλιάρτου-Θεσπιέων είναι οι ακόλουθοι:

- **ΣΣ-1:** Αστική Αναζωογόνηση, Βελτίωση της Βιώσιμης Αστικής Κινητικότητας, Ανάπτυξη και Διασφάλιση της Προσβασιμότητας στους Αστικούς, Ιστορικούς, Πολιτιστικούς και Περιβαλλοντικούς Πόρους της Περιοχής Παρέμβασης
- **ΣΣ-2:** Ανάδειξη, Προβολή, Βελτίωση της Ελκυστικότητας και Βιώσιμη Διαχείριση του Πολιτιστικού και Τουριστικού Προϊόντος, της Περιοχής Παρέμβασης
- **ΣΣ-3:** Βελτίωση της Ποιότητας και Αποτελεσματικότητας της Κοινωνικής Ένταξης και της Απασχολησιμότητας
- **ΣΣ-4:** Στήριξη, ανάδειξη και προσέλκυση Επιχειρηματικών Πρωτοβουλιών



Προκλήσεις	Προβλήματα / Ανάγκες και δυνατότητες της Περιοχής Παρέμβασης	Περιγραφή της Αναγκαίας Στρατηγικής Επιλογής ³⁰	
Οικονομικές	<ol style="list-style-type: none"> 1. Σχετικά χαμηλή εξειδίκευση με βάση την συγκέντρωση απασχολούμενων και επιχειρήσεων σε υπηρεσίες καταλύματος και εστίασης επί του συνόλου των απασχολούμενων 2. Ανάγκες βελτίωσης των παρεχόμενων υπηρεσιών, κυρίως στους τομείς τουρισμού – πολιτισμού 3. Σχετικά χαμηλό επίπεδο εκπαίδευσης των απασχολούμενων στον τριτογενή τομέα και μικρός βαθμός υιοθέτησης καινοτομιών 4. Δυνατότητες επιχειρηματικής δραστηριοποίησης και απασχόλησης στους τομείς τουρισμού – πολιτισμού 	<ul style="list-style-type: none"> • Ενίσχυση της ανταγωνιστικότητας των υφιστάμενων επιχειρήσεων και προσαρμογή επιχειρηματιών και απασχολούμενων σε εφαρμογή κατευθύνσεων της Στρατηγικής για την Έξυπνη Εξειδίκευση, στους τομείς τουρισμού – πολιτισμού • Υποστήριξη για την δημιουργία νέων επιχειρήσεων σε εφαρμογή κατευθύνσεων της Στρατηγικής για την Έξυπνη Εξειδίκευση, στους τομείς τουρισμού – πολιτισμού, αξιοποιώντας και την κοινωνική και αλληλέγγυα οικονομία • Συγκράτηση των νέων ηλικιών και νέων ζευγαριών με δημιουργία ευκαιριών απασχόλησης • Βελτίωση της απασχολησιμότητας των ανέργων • Προώθηση κοινωνικής ένταξης, κυρίως για νέους που βρίσκονται σε κίνδυνο περιθωριοποίησης 	
Δημογραφικές	<ol style="list-style-type: none"> 1. Τάσεις δημογραφικής γήρανσης με μείωση κυρίως των νέων ηλικιών 2. Τάσεις μείωσης του μέσου μεγέθους νοικοκυριού 3. Τάσεις μεγέθυνσης του οικονομικά μη ενεργού πληθυσμού, ως προς την οικονομικά ενεργό 4. Μικρότερη μείωση πληθυσμού 2001 – 2011 (με εξαίρεση του Δήμου Αλιάρτου – Θεσπιέων) 		
Κοινωνικές	<ol style="list-style-type: none"> 1. Υψηλά ποσοστά ανεργίας με αυξανόμενο ρυθμό έως το 2013 και σχετικά χαμηλούς ρυθμούς ανάσχεσης στη συνέχεια 2. Υπεροχή ανέργων άνω των 12 μηνών κυρίως αποφοίτων δευτεροβάθμιας και πρωτοβάθμιας εκπαίδευσης 3. Αύξηση των ποσοστών ακραίας φτώχειας 4. Εμφάνιση νέων μορφών (μη ευδιάκριτου) κοινωνικού αποκλεισμού κυρίως σε νέες ηλικίες 5. Ύπαρξη κοινωνικών δομών στο επίπεδο των Δήμων 6. Εμπειρία των Δήμων σε υλοποίηση κοινωνικών προγραμμάτων 		
Αναπτυξιακές	<ol style="list-style-type: none"> 1. Σημαντική επισκεψιμότητα σε επιμέρους αξιόλογους πόρους του πολιτιστικού και φυσικού περιβάλλοντος εντός και εκτός των αστικών περιοχών 2. Σημαντικές διερχόμενες ροές επισκεπτών με τελικό προορισμό τους Δελφούς ή και την Μονή του Οσίου Λουκά 3. Δυνατότητα ένταξης σε υπερτοπικό δίκτυο τουρισμού – πολιτισμού 4. Μικρός βαθμός αξιοποίησης του πλεονεκτήματος θέσης λόγω γειτνίασης με διεθνώς προβεβλημένους τόπους έλξης επισκεπτών 5. Μικρός βαθμός αξιοποίησης του τοπικού πολιτιστικού και φυσικού αποθέματος για τον εμπλουτισμό του προσφερόμενου τουριστικού προϊόντος 		<ul style="list-style-type: none"> • Συνδυασμένη ανάδειξη και προστασία ιστορικών, πολιτιστικών και φυσικών πόρων με αξιοποίηση ΤΠΕ και ένταξή τους στο τουριστικό προϊόν • Δημιουργία οργανωμένου δικτύου διαδρομών περιήγησης, σε ιστορικούς, πολιτιστικούς και φυσικούς πόρους • Ενίσχυση των συνδέσεων με άλλους κόμβους και πόλους του υπερτοπικού δικτύου τουρισμού – πολιτισμού
Περιβαλλοντικές – Κλιματικές – Πολιτιστικές κλπ	<ol style="list-style-type: none"> 1. Ύπαρξη σημαντικών ιστορικών, πολιτιστικών και περιβαλλοντικών πόρων 2. Αυξημένες ανάγκες για την ανάδειξη και προστασία του ιστορικού, πολιτιστικού και φυσικού περιβάλλοντος 3. Ανάγκη οργάνωσης και διαχωρισμού της κίνησης πεζών και οχημάτων και οργάνωση στάθμευσης 4. Ανάγκη σύνδεσης και συνδυασμένης ανάδειξης των επιμέρους πολιτιστικών, ιστορικών και φυσικών πόρων 5. Ανάγκη μείωσης των εκπομπών CO2 στα δημοτικά κτίρια, στο δημόσιο χώρο και τις μετακινήσεις με βάση Σχέδια Δράσης Αειφόρου Ενέργειας (ΣΔΑΕ) 6. Ανάγκη βελτίωσης της ελκυστικότητας των εισόδων των αστικών περιοχών και ενίσχυση της μεταξύ τους σύνδεσης 		

³⁰ Οι «Ανάγκες» έχουν και χωρική διάσταση και αξιοποιούνται στις Ενότητες Δ.6 και Ε.1



Στρατηγικοί Στόχοι (Σ.Σ.) που Απαιτούνται / Αναδεικνύονται

Στρατηγικοί Στόχοι	Τίτλος / Περιεχόμενο
Σ.Σ.-1	Αστική Αναζωογόνηση, Βελτίωση της Βιώσιμης Αστικής Κινητικότητας, Ανάπτυξη και Διασφάλιση της Προσβασιμότητας στους Αστικούς, Ιστορικούς, Πολιτιστικούς και Περιβαλλοντικούς Πόρους της Περιοχής Παρέμβασης
Σ.Σ.-2	Ανάδειξη, Προβολή, Βελτίωση της Ελκυστικότητας και Βιώσιμη Διαχείριση του Πολιτιστικού και Τουριστικού Προϊόντος, της Περιοχής Παρέμβασης
Σ.Σ.-3	Βελτίωση της Ποιότητας και Αποτελεσματικότητας της Κοινωνικής Ένταξης και της Απασχολησιμότητας
Σ.Σ.-4	Στήριξη, ανάδειξη και προσέλκυση Επιχειρηματικών Πρωτοβουλιών



Δ.3 - ΣΥΜΒΑΤΟΤΗΤΑ ΚΑΙ ΣΥΝΕΡΓΙΑ ΜΕ ΑΛΛΕΣ ΣΤΡΑΤΗΓΙΚΕΣ

Να τεκμηριωθούν οι συνέργιες της προτεινόμενης Στρατηγικής με άλλα Προγράμματα και άλλες πολιτικές (Στρατηγική ΕΠ Στερεάς Ελλάδας 2014-2020, Περιφερειακή Στρατηγική Κοινωνικής Ένταξης, Εθνική Στρατηγική Έξυπνης Εξειδίκευσης³¹, λοιπές Εθνικές Στρατηγικές/Πολιτικές που συνδέονται άμεσα / έμμεσα με τους Σ.Σ. της προτεινόμενης Στρατηγικής ΒΑΑ/ΟΧΕ, καθώς και η επιδίωξη μόχλευσης πόρων από τον ιδιωτικό τομέα της οικονομίας.

1. Εθνική Στρατηγική Έρευνας και Καινοτομίας για την Έξυπνη Εξειδίκευση 2014-2020 (RIS3)

Στο πλαίσιο της στρατηγικής “Ευρώπη 2020”, υιοθετήθηκε από την Ευρωπαϊκή Επιτροπή η εμβληματική πρωτοβουλία για τη δημιουργία μιας ‘Ένωσης Καινοτομίας’ (Innovation Union), με σκοπό την ενίσχυση της ικανότητας της Ευρώπης να επιτύχει έξυπνη, βιώσιμη και χωρίς αποκλεισμούς ανάπτυξη με ταυτόχρονη γεφύρωση του χάσματος μεταξύ επιστήμης και αγοράς, ούτως ώστε τα αποτελέσματα της έρευνας να μετατρέπονται σε νέα προϊόντα και υπηρεσίες. Στο πλαίσιο αυτής της πρωτοβουλίας προωθείται η «Έξυπνη Εξειδίκευση στην έρευνα και στην καινοτομία (Research and Innovation Strategy for Smart Specialization – RIS3)», έτσι ώστε η χώρα αλλά και κάθε περιφέρεια, να εστιάσει στην ενίσχυση συγκεκριμένων κατηγοριών επενδύσεων που θα προσδώσουν ανταγωνιστικό πλεονέκτημα στην οικονομία.

Πρακτικά, η RIS3 είναι μία τοπο-κεντρική (place-based) προσέγγιση που λαμβάνει υπόψη τις ιδιαιτερότητες των διαφόρων γεωγραφικών περιοχών σε ό,τι αφορά στα χαρακτηριστικά τους, τις δυνατότητές τους και τη διαδρομή που πρέπει να ακολουθήσουν προς την οικονομική ανάπτυξη. Η Στρατηγική για την Έρευνα και Καινοτομία στο πλαίσιο της Έξυπνης Εξειδίκευσης συνδέει την έρευνα και καινοτομία με την οικονομική ανάπτυξη με νέους τρόπους όπως είναι η επιχειρηματική ανακάλυψη και η προτεραιοποίηση έπειτα από στενή συνεργασία με τους τοπικούς φορείς. Στοχεύει στην αναδιοργάνωση παραδοσιακών τομέων μέσω της στροφής σε υψηλής προστιθέμενης αξίας δραστηριότητες, νέες αγορές ή αλυσίδες αξίας, στοχεύει επίσης στον εκσυγχρονισμό των υφισταμένων επιχειρήσεων μέσω της υιοθέτησης και της διάχυσης των νέων τεχνολογιών, στην διαφοροποίηση με όχημα την τεχνολογία και την ανάπτυξη νέων οικονομικών δραστηριοτήτων μέσω καινοτομιών καθώς και την διερεύνηση νέων μορφών καινοτομίας όπως η ανοιχτή και φιλική προς τον χρήστη καινοτομία και η κοινωνική καινοτομία και η καινοτομία υπηρεσιών.

Η RIS3 περιλαμβάνει οριζόντιες συνιστώσες (ανάπτυξη καινοτόμων προϊόντων και υπηρεσιών, δημιουργία υποδομών έρευνας και καινοτομίας, αξιοποίηση των ευκαιριών που προσφέρουν αναδυόμενοι τεχνολογικοί τομείς, αριστεία στην έρευνα, ανάπτυξη ανθρώπινου ερευνητικού δυναμικού, διασύνδεση της επιστήμης με την κοινωνία, παραγωγή νέας γνώσης, διεθνής συνεργασία), ενώ ταυτόχρονα έχει συγκεκριμένη τομεακή διάσταση, η οποία προέκυψε μέσα από την εφαρμογή της διαδικασίας της επιχειρηματικής

³¹ Οι ενδεχόμενες συνέργιες με την Περιφερειακή Στρατηγική Έξυπνης Εξειδίκευσης τεκμηριώνονται στην Ενότητα Δ.7



ανακάλυψης.

Οι τομείς προτεραιότητας η RIS3 είναι:

- η Αγρο-διατροφή
- οι Βιοεπιστήμες & Υγεία-Φάρμακα
- οι Τεχνολογίες Πληροφορικής και Επικοινωνιών
- η Ενέργεια
- το Περιβάλλον και βιώσιμη ανάπτυξη
- οι Μεταφορές και εφοδιαστική αλυσίδα
- τα Υλικά – Κατασκευές
- ο Πολιτισμός– Τουρισμός και οι Πολιτιστικές & Δημιουργικές Βιομηχανίες (ΠΔΒ).

Οι Στρατηγικές Επιλογές και οι Άξονες Παρέμβασης οι οποίοι διέπουν τον σχεδιασμό της Έξυπνης Εξειδίκευσης σε επίπεδο τομέων προτεραιότητας έχουν ως εξής:

1. Στρατηγική Επιλογή 1: Επένδυση στη δημιουργία και διάχυση της Νέας Γνώσης με άξονες την προώθηση της Αριστείας στην Έρευνα, την ενίσχυση μηχανισμών ανάπτυξης και δικτύωσης και του ανθρώπινου ερευνητικού δυναμικού και των υποδομών έρευνας και καινοτομίας με Ανάπτυξη (υπο)δομών ΕΤΑΚ (capacity building), προώθηση της πρόσβασης σε αυτές και αξιοποίηση των ερευνητικών αποτελεσμάτων και δυναμικού ΕΤΑΚ.
2. Στρατηγική Επιλογή 2: Ενίσχυση της επένδυσης στην έρευνα και καινοτομία με άξονες την υποστήριξη καινοτόμων επιχειρήσεων ανταγωνιστικών στη διεθνή αγορά, μέσω της έρευνας και της καινοτομίας, καθώς και την ανάπτυξη νέων καινοτόμων παραγωγικών παικτών
3. Στρατηγική Επιλογή 3: Ανάπτυξη καινοτομικής νοοτροπίας και θεσμών και διασυνδέσεων ΕΤΑΚ με την κοινωνία για την αντιμετώπιση των κοινωνικών προκλήσεων:

Οι Άξονες Παρέμβασης της Έξυπνης Εξειδίκευσης περιγράφονται ως ακολούθως:

α. Ανάπτυξη δυναμικού ΕΤΑΚ στους τομείς εξειδίκευσης (capacity building): ανάπτυξη δυναμικού Ε.ΤΑ.Κ στους δημόσιους φορείς έρευνας, του προσωπικού τους, των συνεργασιών τους με τις επιχειρήσεις και της παροχής υπηρεσιών ΕΤΑΚ, την ενίσχυση του παραγωγικού οικοσυστήματος με νέους παίκτες και χρηματοδοτικούς μηχανισμούς,

β. Ενίσχυση δραστηριοτήτων ΕΤΑΚ: υποστήριξη ΜμΕ και συστάδων επιχειρήσεων και φορέων Ε.ΤΑ.Κ για την ανάπτυξη στοχευμένων συνεργασιών σε έργα Ε.ΤΑ.Κ και την ανάπτυξη δραστηριοτήτων Ε.ΤΑ.Κ και καινοτομικών ικανοτήτων στις επιχειρήσεις,

γ. Μηχανισμοί και δομές υποστήριξης για τη δικτύωση και επικοινωνία, την εκκόλαψη νέων παικτών και την υποστήριξη της καινοτομικής προσπάθειας των επιχειρήσεων και τη διαμόρφωση μηχανισμού επιχειρηματικής ανακάλυψης



δ. Ανάπτυξη εξωστρέφειας και δικτύωση για την αξιοποίηση του παραγωγικού και καινοτομικού δυναμικού και την σύνδεση με την παγκόσμια δραστηριότητα Ε.ΤΑ.Κ, την οργανική σύνδεση και επικοινωνία με την ελληνική κοινωνία καθώς και διερεύνηση των αποτελεσμάτων της τεχνολογικής εξέλιξης για την κοινωνική συνοχή και ανάπτυξη

Με βάση τους άξονες στρατηγικής και τα επίπεδα παρέμβασης διαμορφώνονται «κατηγορίες παρέμβασης» στις οποίες εντάσσονται οι δράσεις της Στρατηγικής Έξυπνης Εξειδίκευσης. Η κωδικοποίηση των «κατηγοριών παρέμβασης» φαίνεται στον πίνακα που ακολουθεί.

ΠΙΝΑΚΑΣ Δ.3. 1: Κωδικοποίηση των Κατηγοριών Παρέμβασης της RIS3

Στρατηγικές επιλογές RIS3	1. Επένδυση στη Δημιουργία και διάχυση της Νέας Γνώσης	2. Επένδυση στην έρευνα και καινοτομία	3. Ανάπτυξη Καινοτομικής Νοοτροπίας, Θεσμών και «Διασυνδέσεων» ΕΤΑΚ με την Κοινωνία
Άξονες Παρέμβασης	Κατηγορίες Παρέμβασης		
α. Ανάπτυξη δυναμικού (capacity building)	1.α Ανάπτυξη δυναμικού ΕΤΑΚ στους τομείς εξειδίκευσης και στις βασικές τεχνολογίες γενικής εφαρμογής	2.α Εκκόλαψη νέων επιχειρηματικών παικτών	3.α Ενίσχυση μηχανισμών και θεσμικού πλαισίου
β. Ενίσχυση δραστηριοτήτων ΕΤΑΚ	1.β Ενίσχυση δραστηριοτήτων ΕΤΑΚ και νησίδων αριστείας	2.β Ενίσχυση της ενδογενούς έρευνας και καινοτομίας στις επιχειρήσεις	3.β Ενίσχυση της ζήτησης για καινοτομία από τη δημόσια διοίκηση
γ. Μηχανισμοί και δομές υποστήριξης	1.γ Ενίσχυση (Υπο)δομών δικτύωσης	2.γ Υποδομές και μηχανισμοί στήριξης καινοτόμου επιχειρηματικότητας	3.γ Μηχανισμοί Επιχειρηματικής Ανακάλυψης και Τεκμηρίωσης
δ. Εξωστρέφεια και δικτύωση	1.δ Διασύνδεση και συνεργασία σε ΕΤΑΚ	2.δ Επιχειρηματική εξωστρέφεια	3.δ Ανάπτυξη Καινοτομικής Κουλτούρας

Πηγή: Εθνική Στρατηγική Έρευνας και Καινοτομίας για την Έξυπνη Εξειδίκευση 2014-2020 (RIS3), ΓΓΕΤ, 2014

ΠΙΝΑΚΑΣ Δ.3. 2: Κωδικοποίηση των Κατηγοριών Παρέμβασης της RIS3

Πεδία	Κρίσιμες περιοχές για παρεμβάσεις ΕΤΑ	Διαλειτουργικότητα Επιπέδων / Αξιοποίηση Πόρων
-------	---------------------------------------	--



<p>1. Ενίσχυση της καινοτομίας για την διαμόρφωση νέων προϊόντων και υπηρεσιών για τον επισκέπτη αρχαιολογικών χώρων / μουσείων / συλλογών και άλλων πόλων και εκδηλώσεων πολιτιστικής δραστηριότητας.</p>	<p>Pre-commercial Procurement - κατά προτεραιότητα μέσω αξιοποίησης χρηματοδοτούμενων ερευνητικών αποτελεσμάτων - για τη διαμόρφωση νέων προϊόντων και υπηρεσιών Ενίσχυση συμπράξεων ΕΚ / ΑΕΙ / ΤΕΙ με ΜΜΕ για την ανάπτυξη ή αναβάθμιση σχετικών εφαρμογών, ειδικότερα στις ΤΠΕ (ως 'disruptive technologies' / KETs για τον ευρύτερο τομέα 'Π-Τ- ΠΔΒ)</p>	<p>RIS3 / ΠΣΕΕ</p>
<p>2. Αξιοποίηση υποδομών καινοτομίας για το σχεδιασμό και την υλοποίηση εξειδικευμένων υπηρεσιών περιεχομένου & εκπαιδευτικών διαδραστικών εφαρμογών για χώρους πολιτισμού</p>	<p>· Αξιοποίηση & εφαρμογή state-of the art- εργαλείων και μεθοδολογιών (ICT / τεχνολογίες διαχείρισης περιεχομένου)</p>	<p>Εθνικό & Περιφερειακό</p>
<p>3. Προώθηση και ενίσχυση της ψηφιακής επιχειρηματικότητας στους τομείς του Πολιτισμού, του Τουρισμού και των ΠΔΒ</p>	<p>· Εφαρμογή ερευνητικών αποτελεσμάτων στη βελτίωση της διαλειτουργικότητας ηλεκτρονικού (πολιτιστικού) περιεχομένου, χαρτογράφηση και ενίσχυση της επανάχρησής του, ενίσχυση ΜμΕ – και μέσω incubation spaces – για ανάπτυξη καινοτόμων, user centric προϊόντων & υπηρεσιών (περιλ. Mobile apps) με εξατομικευμένα χαρακτηριστικά με χρήση geospatio-temporal semantic web για τις ΠΤΔΒ & ενίσχυση αντίστοιχων 'research & innovation –driven' start-ups</p>	<p>Εθνικό & Περιφερειακό</p>
<p>4. Ανάδειξη της αριστείας σε τομείς εξειδίκευσης της πολιτιστικής κληρονομιάς και του σύγχρονου πολιτισμού, παραγωγή νέας γνώσης και άνοιγμά της στη δημιουργική οικονομία</p>	<p>· Ανάδειξη της διεπιστημονικής γνώσης στα πεδία των κλασικών σπουδών, της πολιτιστικής κληρονομιάς και του σύγχρονου πολιτισμού στην δημιουργική οικονομία & αντίστοιχες πιλοτικές δράσεις / ενίσχυση της πρόσβασης σε υποδομές έρευνας & καινοτομίας / ενίσχυση της γνώσης για τις συνέργειες του ΠΤΔΒ με άλλους τομείς προτεραιότητας με στόχο την βελτίωση της πολιτιστικής και τουριστικής εμπειρίας</p>	<p>Εθνικό & Περιφερειακό</p>



<p>5. Παροχή ολοκληρωμένων υπηρεσιών καινοτομίας – μέσω ενίσχυσης της ικανότητας φορέων Ε&Κ και το σχηματισμό «δικτύων γνώσης» - για την διασφάλιση της βιωσιμότητας, ανάδειξη της εξωστρέφειας και διεύρυνση της αλυσίδας αξίας του τρίπτυχου</p>	<ul style="list-style-type: none"> · Δίκτυα συνεργασίας για την ανάπτυξη τεχνικών (διαγνωστικές τεχνικές, αρχαιακή / ψηφιακή τεκμηρίωση, διατήρηση, μοντελοποίηση, προστασία έναντι φυσικών κινδύνων / απειλών και κλιματικών συνθηκών, επεμβατικές τεχνικές και τεχνικές ανάδειξης πολιτιστικού αποθέματος) για την ολοκληρωμένη διαχείριση θεμάτων πολιτιστικής κληρονομιάς, με επιδεικτική εφαρμογή σε χώρους πολιτισμού, λειτουργία ανοικτών ανασκαφών & εργαστηρίων & εισαγωγή καινοτομίας στις δομές παρακολούθησης και λειτουργίας εξειδικευμένων φορέων διαχείρισης προορισμών (πολιτισμός – τουρισμός) 	<p>Εθνικό & Περιφερειακό</p>
<p>6. Ανάπτυξη αντίστοιχων δεξιοτήτων / κάλυψη αντίστοιχων εκπαιδευτικών αναγκών για τη δημιουργική οικονομία</p>	<ul style="list-style-type: none"> · Digital skills, ενίσχυση ερευνητικής δραστηριότητας σε ανθρωπιστικές επιστήμες, κλασικές σπουδές, λογοτεχνία, τέχνες, ιστορία για τους στόχους ΠΤΔΒ, ικανότητες διαχείρισης και αξιοποίησης της πολιτιστικής κληρονομιάς και του σύγχρονου πολιτισμού (π.χ. ερμηνείας πολιτιστικών πόρων, μουσειολογία, διαχείριση αρχαιολογικών χώρων), ενίσχυση διεπιστημονικής έρευνας για εξυπηρέτηση αναγκών ειδικών μορφών τουρισμού, branding/ rebranding, στοχευμένο marketing, event management 	<p>Εθνικό & Περιφερειακό</p>
<p>7. Ενίσχυση διεπιστημονικών συνεργασιών και συμπράξεων δημόσιων και ιδιωτικών φορέων έρευνας / καινοτομίας σε περιβάλλον φυσικών και εικονικών living labs</p>	<ul style="list-style-type: none"> · Διασύνδεση τοπικών αναγκών / ΜΜΕ με εξειδικευμένα δίκτυα γνώσης, προσέλκυση καινοτόμων επιχειρήσεων, συνεργατικός σχεδιασμός υπηρεσιών 	<p>Περιφερειακό</p>
<p>8. Ενθάρρυνση της ανοικτής καινοτομίας για την διαφοροποίηση του πολιτιστικού προϊόντος και υπηρεσιών καθώς και την ενσωμάτωση της καινοτομίας στις ειδικές μορφές τουρισμού, με τη συμβολή των Πολιτιστικών & Δημιουργικών Βιομηχανιών (ΠΔΒ).</p>	<ul style="list-style-type: none"> · Ενίσχυση της δικτύωσης και υποστήριξη ανοικτών πλατφορμών δημιουργικής συνεργασίας εκπροσώπων της τετραπλής έλικας με ενθάρρυνση της συμμετοχής πολιτών, σε πιλοτική / επιδεικτική κλίμακα τόσο για τα συμπλέγματα πολιτισμού – τουρισμού / πολιτισμού – ΔΒ, όσο και για ειδικές μορφές τουρισμού · Υποστήριξη οριζόντιων δραστηριοτήτων διάχυσης & μεταφοράς τεχνογνωσίας μεταξύ stakeholders · Εφαρμογή μοντέλου “apply here, improve elsewhere” στην εισαγωγή καινοτομίας στις διαδικασίες και παροχή καινοτόμων υπηρεσιών από φορείς πολιτισμού προς τον επισκέπτη 	<p>Περιφερειακό & Εθνικό</p>



9.Πιλοτικές συμπράξεις τύπου ΣΔΙΤ που αξιοποιούν το «τρίγωνο της γνώσης», σε διαπεριφερειακό επίπεδο	· Ενεργειακή κάλυψη και μεταφορές με στόχο την εξασφάλιση επισκεψιμότητας περιοχών μεγάλου πολιτιστικού & τουριστικού ενδιαφέροντος (π.χ. smart grids για την ενέργεια, ολοκληρωμένα συστήματα μετακίνησης και λιμενισμού σε θαλάσσιες περιοχές, αερομεταφορές, σύγχρονες υποδομές για την υποστήριξη βιώσιμων μοντέλων τουρισμού πόλης)	Περιφερειακό / Δια- περιφερειακό
--	--	----------------------------------

Πηγή: Εθνική Στρατηγική Έρευνας και Καινοτομίας για την Έξυπνη Εξειδίκευση 2014-2020 (RIS3), ΓΓΕΤ, 2014

2. Περιφερειακή Στρατηγική Έξυπνης Εξειδίκευσης 2014-2020 (ΠΣΕΕ Στερεάς Ελλάδας)

Όραμα της Περιφέρειας Στερεάς Ελλάδας είναι η ισόρροπη κοινωνική και οικονομική ανάπτυξη, η δημιουργία βιώσιμων θέσεων απασχόλησης και η βελτίωση της ποιότητας ζωής η οποία θα επιτευχθεί με την υιοθέτηση μιας στρατηγικής η οποία επικεντρώνει τις προσπάθειες και τη μόχλευση επενδύσεων σε τομείς που η Περιφέρεια διαθέτει συγκριτικό πλεονέκτημα προστατεύοντας συγχρόνως το περιβάλλον το οποίο αποτελεί ένα από τα σημαντικά της περιουσιακά στοιχεία και ανταγωνιστικά πλεονεκτήματα.

Η ανάπτυξη της **αγροδιατροφής, της αλιείας και των υδατοκαλλιεργειών** αποτελούν κεντρικό συστατικό της αναπτυξιακής στρατηγικής και συμβάλει στην αύξηση της διατροφικής αυτάρκειας της περιφέρειας, στην ικανοποίηση των αναγκών της υπόλοιπης Ελλάδας και στην ανάπτυξη εξαγωγών σε αγορές εξειδικευμένες και υψηλών εισοδημάτων. Προϋπόθεση αποτελεί ο σεβασμός στο περιβάλλον, η αξιοποίηση των παραδοσιακών ποικιλιών και καλλιεργητικών τεχνικών και ο εμπλουτισμός τους με σύγχρονες γνώσεις και τεχνολογίες που θα αναζωογονήσουν την παραγωγική δραστηριότητα (καλλιέργεια και μεταποίηση τροφίμων).

Παράλληλα, η ποιοτική, υγιεινή και με τοπική ταυτότητα διατροφή αποτελούν σημαντικά ανταγωνιστικά πλεονεκτήματα της **βιομηχανίας της εμπειρίας (τουρισμός, πολιτισμός δημιουργική βιομηχανία)** η οποία θα βασιστεί στην αξιοποίηση του φυσικού και πολιτισμικού αποθέματος της Περιφέρειας και στη διαφοροποίηση του προϊόντος αξιοποιώντας τις ιδιαιτερότητες και δυνατότητες κάθε περιοχής. Η σημαντική βιομηχανική συγκέντρωση που παρατηρείται στην Περιφέρεια θα πρέπει να αντιμετωπιστεί όχι ως βάρος αλλά ως ένα σημαντικό πλεονέκτημα και ευκαιρία για την ενίσχυση των θετικών δευτερογενών επιδράσεων στην οικονομία και στην επιχειρηματική δραστηριότητα της περιοχής. Απαραίτητη προϋπόθεση είναι, αφενός η **δημιουργία και η βελτίωση των υποδομών υποδοχής και εγκατάστασης βιομηχανικών μονάδων**, και αφετέρου η λήψη όλων των αναγκαίων μέτρων για την **μείωση των επιπτώσεων στο περιβάλλον** από τη βιομηχανική δραστηριότητα. Παράλληλα υπάρχουν ευκαιρίες για ανάπτυξη συνεργασιών ανάμεσα στις επιχειρήσεις της σημαντικότερης βιομηχανικής δραστηριότητας της περιοχής, την **παραγωγή μετάλλου και μεταλλικών προϊόντων**, και στις συμπληρωματικές επιχειρήσεις στην Περιφέρεια της Θεσσαλίας. Επιπλέον, η συμμετοχή σε έργα της ΓΓΕΤ και του Ορίζοντα 2020 (π.χ. προηγμένα υλικά και νανοτεχνολογία, ή προηγμένες βιομηχανικές διεργασίες) μπορούν να συμβάλουν στη βελτίωση της ποιότητας και στην ανάπτυξη καινοτομιών.



Η υλοποίηση του οράματος της Περιφέρειας και του αναπτυξιακού της μοντέλου απαιτεί την αξιοποίηση **καθαρών πράσινων τεχνολογιών** για τον περιορισμό των επιδράσεων των οικονομικών δραστηριοτήτων (της μεταποίησης, της αγροτικής και οικονομικής δραστηριότητας, του τουρισμού κλπ.) πάνω στη φύση η οποία αποτελεί το βασικό περιουσιακό στοιχείο και συγκριτικό πλεονέκτημα της περιφέρειας. Παράλληλα η **εξοικονόμηση ενέργειας και η χρήση εναλλακτικών μορφών στην παραγωγή της**, θα συμβάλουν στη βελτίωση του περιβάλλοντος και στη μείωση του ενεργειακού κόστους.

Η αξιοποίηση των **τεχνολογιών πληροφορικής και τηλεπικοινωνιών** θα βοηθήσει στον εκσυγχρονισμό και στην αύξηση της παραγωγικότητας των επιχειρήσεων στους παραπάνω τομείς, θα συμβάλει στον εμπλουτισμό της προσφερόμενης εμπειρία στους τουρίστες της Περιφέρειας, καθώς και στη βελτίωση τη ποιότητας ζωής στους πολίτες .

Η ανταγωνιστή θέση της περιφέρειας δεν μπορεί να οικοδομηθεί μόνο πάνω στους φυσικούς πόρους της αλλά θα πρέπει να αξιοποιηθούν οι ευκαιρίες που προσφέρει η επιστήμη και η τεχνολογία για τη συνεχή ανανέωση του παραγωγικού δυναμικού, των προϊόντων και των προσφερόμενων υπηρεσιών και σε αυτό τον τομέα η περιφέρεια πρέπει να καλύψει σημαντική απόσταση. Καθοριστικός παράγοντας στην προσπάθεια αυτή είναι η ανάπτυξη του ανθρώπινου δυναμικού σε όλα τα επίπεδα και η καλλιέργεια των αναγκαίων δεξιοτήτων και γνώσεων. Η ανάπτυξη της εξωστρέφειας και των διασυνδέσεων με την τοπική οικονομία του ΤΕΙ Στερεάς Ελλάδας, η καλλιέργεια συνεργασιών με ΑΕΙ και ερευνητικά κέντρα γειτονικών Περιφερειών, η αξιοποίηση του ΕΘΙΑΓΕ και της ΕΒΕΤΑΜ, η ανάπτυξη της επαγγελματικής εκπαίδευσης και της διά βίου μάθησης στους τομείς προτεραιότητας, αποτελούν μερικά από τα βήματα στην προσπάθεια υλοποίησης της στρατηγικής.

Ο σχεδιασμός της στρατηγικής βασίστηκε σε σειρά διαβουλεύσεων που ανέδειξαν ανάμεσα στα άλλα δύο σημαντικές παραμέτρους:

- τα διαρθρωτικά προβλήματα που αντιμετωπίζουν οι επιχειρήσεις (π.χ. θεσμικά θέματα, γραφειοκρατία, υποδομές, προσβασιμότητα) επισκιάζουν κάθε δημιουργική σκέψη και απορροφούν την ενεργητικότητά τους,
- σε μεγάλο βαθμό οι επιχειρήσεις αντιμετωπίζουν σημαντική έλλειψη αυτοπεποίθησης ότι μπορούν να τα καταφέρουν έξω από τις γνωστές ρουτίνες, δραστηριότητες και αγορές. Η έλλειψη αυτοπεποίθησης σχετίζεται τόσο με τα σημαντικά διαρθρωτικά προβλήματα που θα πρέπει να αντιμετωπιστούν, όσο και με την άγνοια των δυνατοτήτων, επιλογών αλλά και του τρόπου με τον οποίο θα μπορούσαν να προσεγγίσουν την αλλαγή.

Μέσα σε αυτό το πλαίσιο, η προσέγγιση ανάπτυξης των καινοτομικών ικανοτήτων των επιχειρήσεων θα ακολουθήσει μια ολοκληρωμένη και σταδιακή προσέγγιση η οποία στοχεύει στην ανάπτυξη της ικανότητας των επιχειρήσεων να αφομοιώσουν νέα γνώση και στη δημιουργία ζήτησης για την ανάπτυξη καινοτομιών. Για το σκοπό αυτό υιοθετείται μια προσέγγιση τεσσάρων σταδίων:

- **Ευαισθητοποίηση:** Περιλαμβάνονται ενέργειες καταγραφής, ευαισθητοποίησης και κινητοποίησης των επιχειρήσεων και επιδεικτικά έργα που αναδεικνύουν τις



δυνατότητες και τα οφέλη από την ανάπτυξη καινοτομιών.

- **Ανάπτυξη καινοτομικών ικανοτήτων μέσα από τη συμβουλευτική και την εκπαίδευση:** Οργάνωση συμβουλευτικών δράσεων (από τον αγρότη-επιχειρηματία έως την επιχείρηση) που θα αναδεικνύουν τις δυνατότητα καινοτομίας στη συγκεκριμένη δραστηριότητα και τη δυνατότητα συνεργασιών (προμηθευτές-πελάτες). Παράλληλα προωθείται η ανάπτυξη της επαγγελματικής κατάρτισης και εκπαίδευσης σε όλα τα επίπεδα (διοίκηση-εργαζόμενοι).
- **Έργα ανάπτυξης καινοτομιών:** Χρηματοδότηση έργων που στηρίζουν την ανάπτυξη καινοτομιών όπως για παράδειγμα:
 - έρευνα για την ανάπτυξη νέων προϊόντων και διαδικασιών
 - έρευνα ή/και τεχνική βοήθεια για την επίλυση τεχνολογικών προβλημάτων
 - σχεδιασμός νέων προϊόντων, συσκευασιών, οργανωτικών καινοτομιών, καινοτομιών διαδικασίας,
 - προσδιορισμός νέων αγορών και ανάπτυξη στρατηγικών διείσδυσης.
 - δημιουργία clusters και συνεργατικών δικτύων.
- **Χρηματοδότηση υλοποίησης καινοτομιών:** Χρηματοδοτήσεις με τη μορφή επιδοτήσεων υποστηρίζουν την υλοποίηση των καινοτομιών σε παραγωγική κλίμακα και την ανάπτυξη του παραγωγικού δυναμικού.
- Τα παραπάνω τέσσερα στάδια εφαρμόζονται, όπου αυτό απαιτείται, σε κάθε ένα από τους τομείς προτεραιότητας δημιουργώντας για κάθε τομέα συγκεκριμένες δραστηριότητες και παρεμβάσεις.
- Παράλληλα δίνεται έμφαση στις διεπιφάνειες ανάμεσα στους τομείς και στα σημεία συνάντησης των αλυσίδων αξίας τους στοχεύοντας στην εκμετάλλευση των μεταξύ τους συνεργιών (π.χ. τουρισμός και γαστρονομία που συνενώνει την αγροδιατροφή με τον τουρισμό)³².

3. Εθνική Ψηφιακή Στρατηγική 2016-2021

Η Εθνική Ψηφιακή Στρατηγική 2016-2021 (ΕΨΣ) στοχεύει στην πολυεπίπεδη και δυναμική αξιοποίηση των ΤΠΕ, ώστε να αποτελέσουν το μοχλό για την επανεκκίνηση και ανάπτυξη της οικονομίας και την ενίσχυση της απασχόλησης, ιδιαίτερα σε τομείς υψηλής εξειδίκευσης, τον καταλύτη για αποτελεσματικότερη και αποδοτικότερη Δημόσια Διοίκηση καθώς επίσης και το εργαλείο και μέσο για τη βελτίωση της ποιότητας ζωής των πολιτών και την ενίσχυση της κοινωνικής συνοχής.

Η Ελλάδα καλείται να εκμεταλλευτεί το σημαντικό πλεονέκτημα που διαθέτει, το οποίο προσδιορίζεται στο ανθρώπινο δυναμικό υψηλής εξειδίκευσης στον τομέα, θέτοντας σε εφαρμογή ένα συνεκτικό στρατηγικό σχέδιο που θα αποτελεί το πλαίσιο αναφοράς για το

³² Πηγή: ΠΣΕΕ Στερεάς Ελλάδας, 2014



σχεδιασμό και την υλοποίηση όλων των δράσεων και παρεμβάσεων ψηφιακής ανάπτυξης, με ορίζοντα το 2021.

Αυτόν ακριβώς το σκοπό εξυπηρετεί η Εθνική Ψηφιακή Στρατηγική (ΕΨΣ), η οποία εξειδικεύει επτά (7) τομείς παρέμβασης, τις προτεραιότητες για τον κάθε τομέα, τις απαιτούμενες ενέργειες υλοποίησης για τον καθένα από τους τομείς προτεραιότητας, καθώς επίσης και όλα τα αναγκαία μέτρα και δράσεις για τον εκσυγχρονισμό του πλαισίου σχεδιασμού και υλοποίησης έργων και δράσεων ΤΠΕ στο Δημόσιο.

Η εθνική στρατηγική για την ψηφιακή ενιαία αγορά δομείται σε τρεις πυλώνες:

- στη βελτίωση της πρόσβασης για τους καταναλωτές και τις επιχειρήσεις στα διαδικτυακά αγαθά και υπηρεσίες σε όλη την Ευρώπη -για το σκοπό αυτό, απαιτείται να καταργηθούν σύντομα οι βασικές διαφορές μεταξύ του εντός και του εκτός διαδικτύου περιβάλλοντος, ώστε να εξαλειφθούν τα εμπόδια στις διασυνοριακές διαδικτυακές δραστηριότητες.
- στη δημιουργία των κατάλληλων συνθηκών για την ανάπτυξη των ψηφιακών δικτύων και υπηρεσιών — για το σκοπό αυτό απαιτούνται υποδομές και υπηρεσίες περιεχομένου υψηλής ταχύτητας, ασφαλείς και αξιόπιστες, οι οποίες να υποστηρίζονται από κατάλληλο σύνολο κανονιστικών προβλέψεων που να ευνοεί την καινοτομία, τις επενδύσεις, τον θεμιτό ανταγωνισμό και να προσφέρει ισότιμους όρους ανταγωνισμού.
- στη μεγιστοποίηση του δυναμικού ανάπτυξης της ευρωπαϊκής ψηφιακής οικονομίας -για το σκοπό αυτό, απαιτούνται επενδύσεις σε υποδομές και τεχνολογίες ΤΠΕ, όπως η νεφούπολογιστική και τα μαζικά δεδομένα, και στην έρευνα και καινοτομία με στόχο την τόνωση της βιομηχανικής ανταγωνιστικότητας καθώς και τη βελτίωση των δημόσιων υπηρεσιών και των δεξιοτήτων και την αποφυγή των αποκλεισμών

Για την εξυπηρέτηση των στόχων της ΕΨΣ, σε μία χρονική περίοδο όπου οι διαθέσιμοι πόροι δημόσιας παρέμβασης είναι περιορισμένοι, **οι κατευθύνσεις της εθνικής αναπτυξιακής στρατηγικής έχουν ως εξής:**

- Η υψηλή διαθεσιμότητα και διείσδυση ευρυζωνικών υπηρεσιών Νέας Γενιάς, ως προϋπόθεση για την δημιουργία προοπτικών για οικονομική ανάπτυξη, απασχόληση, εξωστρέφεια και καινοτομία στη σύγχρονη ψηφιακή εποχή.
- Η αξιοποίηση των ΤΠΕ για την υποστήριξη ουσιαστικών δράσεων μεταρρύθμισης, τόσο προς την κατεύθυνση παροχής ολοκληρωμένων υπηρεσιών προς τους πολίτες και τις επιχειρήσεις, με εστίαση στις υπηρεσίες μεγάλης ζήτησης, όσο και προς την κατεύθυνση ενίσχυσης της αποτελεσματικότητας της Δημόσιας Διοίκησης. Ουσιαστικό συστατικό αυτής της προσπάθειας αποτελεί η ριζική αλλαγή και ο εκσυγχρονισμός του τρόπου σχεδιασμού και προμήθειας έργων ΤΠΕ από το Δημόσιο.
- Η υποστήριξη του ψηφιακού μετασχηματισμού των επιχειρήσεων στους τομείς - πυλώνες της ελληνικής οικονομίας⁶. Κομβικό σημείο προς την κατεύθυνση αυτή,



είναι ο συντονισμός των δράσεων έτσι ώστε να στοχεύουν παράλληλα στην ενίσχυση και της προσφοράς (από την πλευρά του κλάδου των εταιρειών ΤΠΕ) αλλά και της ζήτησης (από την πλευρά των εταιρειών των άλλων τομέων-πυλώνων).

- Η ανάπτυξη του τομέα των ΤΠΕ ως διεθνώς ανταγωνιστικού τομέα της οικονομίας, με τη συγκράτηση και ανάπτυξη του ανθρώπινου δυναμικού υψηλής εξειδίκευσης που διαθέτει η χώρα, με την έμπρακτη υποστήριξη νεοφυούς και καινοτόμου επιχειρηματικότητας ΤΠΕ και με την ενίσχυση των ψηφιακών δεξιοτήτων του πληθυσμού σε όλο το φάσμα της εκπαίδευσης και ιδιαίτερα στην πρωτοβάθμια και δευτεροβάθμια.

ΠΙΝΑΚΑΣ Δ.3. 3: Άμεση Συμβατότητα και Συνέργεια των Σ.Σ. της προτεινόμενης Στρατηγικής ΒΑΑ/ΟΧΕ με Εθνική Στρατηγική Έρευνας και Καινοτομίας για την Έξυπνη Εξειδίκευση 2014-2020 (RIS3)

Στρατηγικοί Στόχοι	Τίτλος / Περιεχόμενο	Συμβατότητα και Συνέργεια με Εθνική Στρατηγική Έρευνας και Καινοτομίας για την Έξυπνη Εξειδίκευση 2014-2020 (RIS3)	Άμεση σύνδεση των Σ.Σ. με τις Παρεμβάσεις της RIS3
Σ.Σ.-1	Αστική Αναζωογόνηση, Βελτίωση της Βιώσιμης Αστικής Κινητικότητας, Ανάπτυξη και Διασφάλιση της Προσβασιμότητας στους Αστικούς, Ιστορικούς, Πολιτιστικούς και Περιβαλλοντικούς Πόρους της Περιοχής Παρέμβασης	<p>1° Πεδίο Παρέμβασης RIS3: Ενίσχυση της καινοτομίας για την διαμόρφωση νέων προϊόντων και υπηρεσιών για τον επισκέπτη αρχαιολογικών χώρων / μουσείων / συλλογών και άλλων πόλων και εκδηλώσεων πολιτιστικής δραστηριότητας.</p> <p>2° Πεδίο Παρέμβασης RIS3: Αξιοποίηση υποδομών καινοτομίας για το σχεδιασμό και την υλοποίηση εξειδικευμένων υπηρεσιών περιεχομένου & εκπαιδευτικών διαδραστικών εφαρμογών για χώρους πολιτισμού.</p>	ΑΜΕΣΗ
Σ.Σ.-2	Ανάδειξη, Προβολή, Βελτίωση της Ελκυστικότητας και Βιώσιμη Διαχείριση του Πολιτιστικού και Τουριστικού Προϊόντος, της	<p>8° Πεδίο Παρέμβασης RIS3: Ενθάρρυνση της ανοικτής καινοτομίας για την διαφοροποίηση του πολιτιστικού προϊόντος</p>	ΑΜΕΣΗ



Στρατηγικοί Στόχοι	Τίτλος / Περιεχόμενο	Συμβατότητα και Συνέργεια με Εθνική Στρατηγική Έρευνας και Καινοτομίας για την Έξυπνη Εξειδίκευση 2014-2020 (RIS3)	Άμεση σύνδεση των Σ.Σ. με τις Παρεμβάσεις της RIS3
	Περιοχής Παρέμβασης	και υπηρεσιών καθώς και την ενσωμάτωση της καινοτομίας στις ειδικές μορφές τουρισμού, με τη συμβολή των Πολιτιστικών & Δημιουργικών Βιομηχανιών (ΠΔΒ).	
Σ.Σ.-3	Βελτίωση της Ποιότητας και Αποτελεσματικότητας της Κοινωνικής Ένταξης και της Απασχολησιμότητας	6^ο Πεδίο Παρέμβασης RIS3: Ανάπτυξη αντίστοιχων δεξιοτήτων / κάλυψη αντίστοιχων εκπαιδευτικών αναγκών για τη δημιουργική οικονομία	ΑΜΕΣΗ
Σ.Σ.-4	Στήριξη, ανάδειξη και προσέλκυση Επιχειρηματικών Πρωτοβουλιών	3ο Πεδίο Παρέμβασης RIS3: Πρώθηση και ενίσχυση της ψηφιακής επιχειρηματικότητας στους τομείς του Πολιτισμού, του Τουρισμού και των ΠΔΒ	ΑΜΕΣΗ

ΠΙΝΑΚΑΣ Δ.3. 4: Έμμεση Συμβατότητα και Συνέργεια των Σ.Σ. της προτεινόμενης Στρατηγικής ΒΑΑ/ΟΧΕ με Εθνική Στρατηγική Έρευνας και Καινοτομίας για την Έξυπνη Εξειδίκευση 2014-2020 (RIS3)

Στρατηγικοί Στόχοι	Τίτλος / Περιεχόμενο	Συμβατότητα και Συνέργεια με Εθνική Στρατηγική Έρευνας και Καινοτομίας για την Έξυπνη Εξειδίκευση 2014-2020 (RIS3)	Έμμεση σύνδεση των Σ.Σ. με τις Παρεμβάσεις της RIS3
Σ.Σ.-1	Αστική Αναζωογόνηση, Βελτίωση της Βιώσιμης Αστικής Κινητικότητας, Ανάπτυξη και Διασφάλιση της Προσβασιμότητας στους Αστικούς, Ιστορικούς, Πολιτιστικούς και Περιβαλλοντικούς Πόρους της Περιοχής Παρέμβασης	5^ο Πεδίο Παρέμβασης RIS3: Παροχή ολοκληρωμένων υπηρεσιών καινοτομίας – μέσω ενίσχυσης της ικανότητας φορέων Ε&Κ και το σχηματισμό «δικτύων γνώσης» - για την διασφάλιση της βιωσιμότητας, ανάδειξη της εξωστρέφειας και διεύρυνση της αλυσίδας αξίας του τρίπτυχου	ΕΜΜΕΣΗ
Σ.Σ.-2	Ανάδειξη, Προβολή,	9^ο Πεδίο Παρέμβασης	ΕΜΜΕΣΗ



Στρατηγικοί Στόχοι	Τίτλος / Περιεχόμενο	Συμβατότητα και Συνέργεια με Εθνική Στρατηγική Έρευνας και Καινοτομίας για την Έξυπνη Εξειδίκευση 2014-2020 (RIS3)	Έμμεση σύνδεση των Σ.Σ. με τις Παρεμβάσεις της RIS3
	Βελτίωση της Ελκυστικότητας και Βιώσιμη Διαχείριση του Πολιτιστικού και Τουριστικού Προϊόντος, της Περιοχής Παρέμβασης	RIS3: Πιλοτικές συμπράξεις τύπου ΣΔΙΤ που αξιοποιούν το «τρίγωνο της γνώσης», σε διαπεριφερειακό επίπεδο	
Σ.Σ.-3	Βελτίωση της Ποιότητας και Αποτελεσματικότητας της Κοινωνικής Ένταξης και της Απασχολησιμότητας	4ο Πεδίο Παρέμβασης RIS3: Ανάδειξη της αριστείας σε τομείς εξειδίκευσης της πολιτιστικής κληρονομιάς και του σύγχρονου πολιτισμού, παραγωγή νέας γνώσης και άνοιγμά της στη δημιουργική οικονομία	ΕΜΜΕΣΗ
Σ.Σ.-4	Στήριξη, ανάδειξη και προσέλκυση Επιχειρηματικών Πρωτοβουλιών	7ο Πεδίο Παρέμβασης RIS3: Ενίσχυση διεπιστημονικών συνεργασιών και συμπράξεων δημόσιων και ιδιωτικών φορέων έρευνας / καινοτομίας σε περιβάλλον φυσικών και εικονικών living labs	ΕΜΜΕΣΗ



Δ.4 - ΣΥΜΜΕΤΟΧΙΚΗ ΔΙΑΔΙΚΑΣΙΑ – ΔΙΑΒΟΥΛΕΥΣΗ - ΔΙΑΚΥΒΕΡΝΗΣΗ

Να τεκμηριωθεί η συμμετοχή των πολιτών και των τοπικών φορέων κατά τη διαμόρφωση της προτεινόμενης Στρατηγικής μέσα από τις ενέργειες διαβούλευσης και δημοσιότητας που εφάρμοσε η Αστική Αρχή Σχεδιασμού, καθώς και η αντιπροσωπευτικότητα του Συστήματος Διακυβέρνησης (πληροφορίες σχετικά με το σύστημα διακυβέρνησης και ρόλος και αρμοδιότητες των εμπλεκόμενων φορέων στο προτεινόμενο Εταιρικό Σχήμα)

Σχετικά στοιχεία τεκμηρίωσης όπως ημερολόγια συναντήσεων, διοργάνωση ημερίδων, αποτελέσματα διαβουλεύσεων, στοιχεία που τεκμηριώνουν την συγκρότηση και αντιπροσωπευτικότητα του προτεινόμενου Εταιρικού Σχήματος κλπ μπορούν να επισυναφθούν σε Παράρτημα που θα συνοδεύει το Έντυπο

Μετά από σχετική συνεργασία και προεργασία σε δια-δημοτικό επίπεδο, οι Δήμοι Λεβαδέων, Θηβαίων και Αλιάρτου-Θεσπιέων προχώρησαν στις 17-7-2018 δημοσιοποίηση ανοιχτής Πρόσκλησης προς τους τοπικούς κοινωνικούς και επαγγελματικούς εταίρους για την έναρξη διαδικασίας «ανοιχτής διαβούλευσης» για τη διαμόρφωση της «Ολοκληρωμένης Στρατηγικής Βιώσιμης Αστικής Ανάπτυξης (ΟΣΒΑΑ) με αξιοποίηση της «Ολοκληρωμένης Χωρικής Επένδυσης» (ΟΧΕ) και με πεδίο εφαρμογής τα Αστικά Κέντρα των παραπάνω Δήμων-Εταίρων (ΟΣΒΑΑ/ΟΧΕ).

Η διαδικασία διαβούλευσης του ΟΣΒΑΑ και η εξειδίκευσή του σε επιχειρησιακό, χρηματοδοτικό και οργανωτικό επίπεδο μέσω της ΟΧΕ οργανώθηκε μέσω της ανοιχτής διαβούλευσης σε φυσική και ηλεκτρονική μορφή με χρονοδιάγραμμα από τις 23 Ιουλίου μέχρι και τις 23 Αυγούστου 2018.

Στην συνέχεια ακολούθησε η κοινή επιχειρησιακή συγκρότηση και οργάνωση της ΟΧΕ στο πλαίσιο των προϋποθέσεων, δεσμεύσεων και κατευθύνσεων αφενός της Πρόσκλησης της Ειδικής Υπηρεσίας Διαχείρισης του Ε.Π. «Στερεά Ελλάδα 2014-2020» (ΕΥΔ ΕΠ Στερεά Ελλάδα, Α.Π. 1649/12-6-2018) και, αφετέρου, του ΕΣΠΑ 2014-2020.

Με δεδομένη τη δέσμευση των Δήμων-Εταίρων να προωθήσουν πρωτοβουλίες αξιοποίησης πρόσθετων πόρων από Τομεακά Προγράμματα του ΕΣΠΑ, από προγράμματα εδαφικής συνεργασίας και από λοιπά χρηματοδοτικά εργαλεία της Προγραμματικής Περιόδου 2014-2020, τονίστηκε ότι η υπό διαβούλευση «Στρατηγική» του ΟΣΒΑΑ μπορεί να είναι ευρύτερη της ΟΧΕ, η οποία θα χρηματοδοτηθεί από το ΠΕΠ Στερεάς Ελλάδας 2014-2020, ενταγμένη όμως σε συγκεκριμένους «Στρατηγικούς Στόχους» (ΣΣ).

Ως προς την χωρική της εφαρμογή («Αστική Διαδημοτική Λειτουργική Περιοχή Παρέμβασης»), ανακοινώθηκε εξ αρχής ότι η ΟΧΕ των Δήμων Λεβαδέων, Θηβαίων και Αλιάρτου-Θεσπιέων θα εστιάσει σε λειτουργικές περιοχές που προσδιορίζονται:

- από τις Δημοτικές Ενότητες (Δ.Ε.) των Δήμων-Εταίρων που χαρακτηρίζονται από αστικό χαρακτήρα, αστικές οικονομικές και κοινωνικές λειτουργίες, αστικές κυκλοφοριακές συνθήκες και προβλήματα, καθώς και αντίστοιχη πολεοδομική και πληθυσμιακή πυκνωση,
- από τους πολιτιστικούς και φυσικούς πόρους που είτε εντάσσονται στις παραπάνω Δ.Ε. είτε, εάν χωροθετούνται εκτός από τα διοικητικά τους όρια, «διαλειτουργούν» με αυτές, κυρίως ως προς την ανάδειξη εμβληματικών τοπόσημων που αναδεικνύουν το Δήμο Εταίρο ξεχωριστά, αλλά και συνολικά, την κοινή «περιοχή παρέμβασης» της ΟΧΕ των Δήμων Λεβαδέων, Θηβαίων και Αλιάρτου-Θεσπιέων ως



μιας ενιαίας περιοχής–προορισμού επισκεψιμότητας με δραστηριότητες πολιτισμού, αθλητισμού και αναψυχής, αλλά και ως τόπου προσέλκυσης επιχειρηματικών δραστηριοτήτων,

- από την επίλυση κοινών, υπερτοπικού χαρακτήρα προβλημάτων ή/και την ανάληψη κοινών πρωτοβουλιών που ενισχύουν την αναπτυξιακή δυναμική της περιοχής και διασφαλίζουν τις δια-δημοτικές συνεργασίες.

Η ΟΧΕ των Δήμων Λεβαδέων, Θηβαίων και Αλιάρτου-Θεσπιέων, όπως επισημάνθηκε κατά την ενεργοποίηση της διαβούλευσης, θα συμπεριλάβει επίσης την αναβάθμιση και δικτύωση των υφιστάμενων πολιτιστικών υποδομών, την ενίσχυση της επισκεψιμότητάς τους, τη διεύρυνση των δυναμικών βιωματικών εμπειριών» των επισκεπτών, σε συνδυασμό με τη βιώσιμη διαχείριση των πολλαπλών «ροών» επισκεψιμότητας, έτσι ώστε η προσβασιμότητα στα Αστικά Κέντρα της Διαδημοτικής Λειτουργικής Περιοχής Παρέμβασης να καταστεί ελκυστική, ευέλικτη και ποιοτική.

Ταυτόχρονα, η ΟΧΕ θα στοχεύσει στην ποιοτική αναβάθμιση και στον εμπλουτισμό του τοπικού πολιτιστικού κεφαλαίου, στην ενίσχυση της επιχειρηματικότητας –με διερεύνηση της αξιοποίησης στοιχείων πολιτιστικής δημιουργίας-, και στη αξιοποίηση της βιομηχανίας της εμπειρίας και της δημιουργίας» (Cultural and Creative Industries – CCIs). Ως προς την ανάδειξη, την οργάνωση της επισκεψιμότητας και τη δικτύωση των πολιτιστικών πόρων της Περιοχής Παρέμβασης, θα ληφθεί υπόψη η οριζόντια ΟΧΕ της «Πολιτιστικής Διαδρομής Στερεάς Ελλάδας».

Σε όλες τις παραπάνω κατ'αρχήν προτεινόμενες παρεμβάσεις στο πλαίσιο της διαβούλευσης, και οι οποίες θα μπορούν να συμπληρωθούν και να εξειδικευθούν κατά τη διαδικασία συμμετοχής των πολιτών και των κοινωνικών και επαγγελματικών εταίρων, θα αξιοποιηθούν επίσης τεχνολογίες **έξυπνης πόλης (Smart City)**.

Τέλος, συστατικό στοιχείο της ΟΧΕ των Δήμων Λεβαδέων, Θηβαίων και Αλιάρτου-Θεσπιέων, αποτελεί η συγκρότηση **μόνιμης «εταιρικής σχέσης»** η οποία θα συμβάλλει στην ορθολογική, ανοιχτή και αποτελεσματική «διακυβέρνηση» αλλά και στη διασφάλιση της βιώσιμης και με σύγχρονους όρους λειτουργίας και της διαλειτουργικότητας των αποτελεσμάτων των εφαρμοζόμενων δράσεων.

Η Εταιρική Σχέση θα προβλέπει **«Μηχανισμό Διακυβέρνησης της ΟΧΕ»** με την συμμετοχή των Φορέων-Εταίρων που θα εκδηλώσουν ενδιαφέρον και θα συμμετάσχουν ενεργά στη φάση της ανοιχτής διαβούλευσης. Η Εταιρική Σχέση στήριξη από επιστημονικές (θεματικές) ομάδες, μόνιμο forum διαβούλευσης φορέων και πολιτών κ.ο.κ. Αντικείμενο της διαβούλευσης θα αποτελέσει επίσης η πρόταση συγκρότησης, οργάνωσης και λειτουργίας της «Εταιρικής Σχέσης» καθώς και τα «εργαλεία» κοινωνικής μόχλευσης και δικτύωσης που θα την υποστηρίξουν (social engineering tools).

Κατά την σχετική ανακοίνωση-πρόσκληση, οι Φορείς-Εταίροι, θα μπορούν να υποβάλλουν:

α. σχόλια επί της Στρατηγικής και

β. προτάσεις Δράσεων σε ειδικά τυποποιημένα Έντυπα που είχαν αναρτηθεί στις



Ιστοσελίδες των Δήμων-Εταίρων.

Όλες οι σχετικές πληροφορίες και επικοινωνίες δίδονται ηλεκτρονικά. Στους Φορείς-Εταίρους που θα ανταποκριθούν και θα δηλώσουν συμμετοχή στη διαδικασία διαβούλευσης θα δίδονται επιπρόσθετες πληροφορίες, στο πλαίσιο του «δικτύου» της Εταιρικής Σχέσης που θα δημιουργηθεί, το οποίο πρόκειται να δομηθεί σε **Θεματικές Ομάδες** ως εξής:

- **Θεματική Ομάδα 1:** Αστική Αναζωογόνηση, Βιώσιμη Αστική Κινητικότητα, Ενεργειακή Αποδοτικότητα, Ποιότητα Ζωής, Λειτουργίες Έξυπνης Πόλης
- **Θεματική Ομάδα 2:** Ανάδειξη, Αξιοποίηση και Προβολή Πολιτιστικών και λοιπών Πόρων, Ανάδειξη της Οικονομίας της Επισκεψιμότητας, Προσέλκυση Επενδύσεων και Δημιουργία νέων θέσεων Απασχόλησης,
- **Θεματική Ομάδα 3:** Διασφάλιση της Κοινωνικής Συνοχής και Προώθηση της Κοινωνικής Ένταξης

Η πρώτη κατά τα ανωτέρω φάση της διαβούλευσης ολοκληρώθηκε στα μέσα Σεπτεμβρίου, ενώ ολομέλεια των Δήμων και των Κοινωνικών Εταίρων έλαβε χώρα στις 28-9-2018 στη Λιβαδειά, με το ακόλουθο περιεχόμενο:

Θεματικό Εργαστήριο	Ενδεικτικές Υποενότητες με βάση τη Διαβούλευση	Ώρες
Βελτίωση του χώρου και της καθημερινής λειτουργίας της Πόλης και του περιβάλλοντος	Αστική Αναζωογόνηση, Βιώσιμη Αστική Κινητικότητα, Ενεργειακή Αποδοτικότητα, Ποιότητα Ζωής, Λειτουργίες Έξυπνης Πόλης)	13.30- 15.00
Ενίσχυση της επιχειρηματικότητας και της απασχόλησης – Βελτίωση των κοινωνικών υπηρεσιών	Ανάδειξη, αξιοποίηση και προβολή Πολιτιστικών και λοιπών Πόρων, ανάδειξη της Οικονομίας της Επισκεψιμότητας και δημιουργία νέων θέσεων Απασχόλησης. Διασφάλιση της Κοινωνικής Συνοχής και Προώθηση της Κοινωνικής Ένταξης	15.00 – 16.30

Διατυπώθηκαν προτάσεις που ενδεικτικά αφορούν:

- στην κατασκευή κόμβων στις εισόδους των αστικών κέντρων της περιοχής παρέμβασης ης πόλης, συνδυαστικά με φωτιζόμενες κυλιόμενες πινακίδες με πληροφορίες για δράσεις, υπηρεσίες κ.λπ.
- στη δημιουργία ενός διαδικτυακού τόπου (site) που να ανανεώνεται καθημερινά και να ενημερώνει προς όφελος πολίτες και επισκέπτες (συνολικά ή ανά Δήμο, αλλά με συντονιζόμενες διεργασίες τεχνολογικού και λειτουργικού χαρακτήρα.
- στην εκμετάλλευση ακινήτων, όπως ενδεικτικά, του επιχειρηματικού πάρκου της πρώην UNICOT με την προϋπόθεση ή τη προσπάθεια παραχώρησής του στο Δήμο Λεβαδέων, με αντικείμενο τη δημιουργία μονάδας τυποποίησης και εμπορίας αγροτικών προϊόντων (λαχαναγορά) – δημοπρατήριο, την αξιοποίηση των κήπων Αλιάρτου κ.λπ.
- στην ενίσχυση της προσβασης στην περιοχή παρέμβασης με επέκταση του



«Προαστιακού Σιδηρόδρομου» με τακτικά δρομολόγια μέχρι τη Λειβαδιά, την οργάνωση συγκοινωνιακών κόμβων μεταφοράς προσώπων σε κάθε στάση του προαστιακού και σύνδεση όλων των οικισμών της περιοχής με νέες στάσεις.

Η Πρόσκληση της Διαβούλευσης και προτάσεις των Εταίρων φαίνονται στο Παράρτημα 6 του Εντύπου.



Δ.5 - ΧΡΗΜΑΤΟΔΟΤΙΚΗ ΣΥΝΕΠΕΙΑ ΣΤΡΑΤΗΓΙΚΗΣ

Να ιεραρχηθούν οι προτεινόμενες Παρεμβάσεις (Ομάδες Δράσεων) που θέτει η Στρατηγική ως προς την αναγκαιότητά τους (υψηλή, μέση, χαμηλή) με αναφορά στη χρηματοδοτική τους βαρύτητα, βάσει των οποίων να τεκμηριώνεται με σαφήνεια η χρηματοδοτική συνέπεια της προτεινόμενης Στρατηγικής.

Στον Πίνακα που ακολουθεί, αναλύεται η Χρηματοδοτική Συνέπεια της κοινής Στρατηγικής ΟΣΒΑΑ/ΟΧΕ ανά Άξονα Προτεραιότητας.

Η «**χρηματοδοτική συνέπεια**» τη στρατηγικής της ΒΑΑ/ΟΧΕ από τη μία πλευρά εκφράζει την ικανοποίηση των αναγκών και την ιεράρχηση των στρατηγικών επιλογών (συμπεριλαμβανομένων των αποτελεσμάτων της διαβούλευσης) και, αφετέρου, αξιοποιεί τις διαθέσιμες Επενδυτικές Προτεραιότητες του ΠΕΠ Στερεάς Ελλάδας.

Κύρια πηγή χρηματοδότησης του ΟΣΧΑ/Ο.Χ.Ε. της **ενιαίας «Δια-δημοτικής Αστικής Λειτουργικής Περιοχής» (ΔΑΛΠ)** των Δήμων Λεβαδέων, Θηβαίων και Αλιάρτου-Θεσπιέων αποτελεί το ΠΕΠ Στερεάς Ελλάδας. Συμπληρωματικές πηγές αποτελούν πόροι του ΠΔΕ (εθνικό σκέλος, Πόροι ΣΔΙΤ) για τους οποίους υπάρχουν προχωρημένες συνεννοήσεις του Δήμου με το Υπουργείο Οικονομίας (ΕΓ ΣΔΙΤ) και, δυνητικά, πόροι των Τομεακών Προγραμμάτων του ΕΣΠΑ (ΕΠ ΥΜΕΠΕΡΑΑ / Τομέας Περιβάλλοντος και ΕΠΑΝΕΚ).

Άξονες Προτεραιότητας ΟΣΧΑ/ΟΧΕ	Συνολικός Προϋπολογισμός	%	Συγχρηματοδοτούμενη Δημόσια Δαπάνη (Δ.Δ.)	%	Εθνικοί Πόροι - ΠΔΕ (συμπ/νων ΣΔΙΤ)
Α.Π.1: Αστική Αναζωογόνηση, Βελτίωση της Βιώσιμης Αστικής Κινητικότητας, Ανάπτυξη και Διασφάλιση της Προσβασιμότητας στους Αστικούς, Ιστορικούς, Πολιτιστικούς και Περιβαλλοντικούς Πόρους	5.200.000 €	52%	5.200.000 €	52%	- €
Α.Π.2: Ανάδειξη, Προβολή, Βελτίωση της Ελκυστικότητας και Βιώσιμη Διαχείριση του Πολιτιστικού και Τουριστικού Προϊόντος	1.600.000 €	16%	1.600.000 €	16%	-€
Α.Π.3: Βελτίωση της Ποιότητας και Αποτελεσματικότητας της Κοινωνικής Ένταξης και της Απασχολησιμότητας	2.400.000 €	24%	2.400.000 €	24%	- €
Α.Π.4: Στήριξη, ανάδειξη και Προσέλκυση Επιχειρηματικών Πρωτοβουλιών	800.000 €	8%	800.000 €	8%	- €
Γενικό Σύνολο	10.000.000€	100,0%	10.000.000€	100,0%	€



1. Στον **Α.Π.1.** της ΒΑΑ/ΟΧΕ της ΔΑΛΠ που αφορά στην «Αστική Αναζωογόνηση, Βελτίωση της Βιώσιμης Αστικής Κινητικότητας, Ανάπτυξη και Διασφάλιση της Προσβασιμότητας στους Αστικούς, Ιστορικούς, Πολιτιστικούς και Περιβαλλοντικούς Πόρους» κατανέμονται πόροι Δ.Δ. της τάξης των **5,2 εκ. € (52% του συνόλου της Δ.Δ. του Σχεδίου)** και **3,3 εκ. € από ίδιους ή άλλους πόρους** και αφορούν στην εξυπηρέτηση των ακόλουθων Ειδικών Στόχων:
 - **Ε.Σ.1.1.:** Προσέλκυση Ροών Επισκεψιμότητας, Βελτίωση της Ποιότητας Ζωής, Εξορθολογισμό των Κυκλοφοριακών και Λοιπών Ροών (χρηματοδοτική βαρύτητα: 38% της Δ.Δ.),
 - **Ε.Σ.1.2.:** Προστασία και Προώθηση της Προσβασιμότητας στους Αναδεικνυόμενους Ιστορικούς, Πολιτιστικούς και Περιβαλλοντικούς Πόρους (χρηματοδοτική βαρύτητα: 14% της Δ.Δ.).
2. Στον **Α.Π.2.** της ΒΑΑ/ΟΧΕ που αφορά στην «Ανάδειξη, Προβολή, Βελτίωση της Ελκυστικότητας και Βιώσιμη Διαχείριση του Πολιτιστικού και Τουριστικού Προϊόντος» κατανέμονται πόροι Δ.Δ. της τάξης των **1,6 εκ. € (16% του συνόλου της Δ.Δ. του Σχεδίου)** και **0,5 εκ. € από ίδιους ή άλλους πόρους** και που αφορούν στην εξυπηρέτηση των ακόλουθων Ειδικών Στόχων:
 - **Ε.Σ.2.1.:** Ανάδειξη της Περιοχής Παρέμβασης της ΔΑΠΛ ΒΑΑ/ΟΧΕ ως Αναγνωρίσιμου Πολιτιστικού και Τουριστικού Προορισμού (χρηματοδοτική βαρύτητα: 10% της Δ.Δ.),
 - **Ε.Σ.2.2.:** Ανάδειξη της Ελκυστικότητας και Διαχείριση των Ροών Επισκεψιμότητας με αξιοποίηση των ΤΠΕ (χρηματοδοτική βαρύτητα: 6% της Δ.Δ.).
3. Στον **Α.Π.3.** της ΒΑΑ/ΟΧΕ που αφορά στην «Βελτίωση της Ποιότητας και Αποτελεσματικότητας της Κοινωνικής Ένταξης και της Απασχολησιμότητας» κατανέμονται πόροι Δ.Δ. της τάξης των **2,4 εκ. € (24% του συνόλου της Δ.Δ. του Σχεδίου)** και αφορούν στην εξυπηρέτηση των ακόλουθων Ειδικών Στόχων:
 - **Ε.Σ.3.1.:** Βελτίωση των Ευκαιριών και Δυνατοτήτων Πρόσβασης των Ανέργων που ανήκουν στις Ευπαθείς Ομάδες στην Αγορά Εργασίας (χρηματοδοτική βαρύτητα: 12% της Δ.Δ.),
 - **Ε.Σ.3.2.:** Βελτίωση της Ποιότητας και της Αποτελεσματικότητας της Κοινωνικής Ένταξης (χρηματοδοτική βαρύτητα: 12% της Δ.Δ.).
4. Στον **Α.Π.4.** της ΒΑΑ/ΟΧΕ που αφορά στην «Στήριξη, ανάδειξη και Προσέλκυση Επιχειρηματικών Πρωτοβουλιών» κατανέμονται πόροι Δ.Δ. της τάξης των **0,8 εκ. € (8% του συνόλου της Δ.Δ. του Σχεδίου)** και αφορούν στην εξυπηρέτηση των ακόλουθων Ειδικών Στόχων:
 - **Ε.Σ.4.1.:** Βελτίωση της Ανταγωνιστικότητας των Επιχειρήσεων μέσω της Υποστήριξης της Προσαρμοστικότητας τους (χρηματοδοτική βαρύτητα: 4% της Δ.Δ.),



- **Ε.Σ.4.2.:** Βελτίωση και Διεύρυνση των επιλογών Επιχειρηματικότητας με αξιοποίηση της Κοινωνικής και Αλληλέγγυας Οικονομίας (ΚΑΛΟ) (χρηματοδοτική βαρύτητα: 4% της Δ.Δ.).

Προκύπτει ότι την μεγαλύτερη χρηματοδοτική βαρύτητα έχουν τέσσερις Ειδικοί Στόχοι που συγκεντρώνουν το 52% της Δ.Δ. της προτεινόμενης Β.Α.Α/Ο.Χ.Ε., ως εξής:

- Ε.Σ.1.1: (38%)
- Ε.Σ.1.2: (14%)
- Ε.Σ.3.1: (12%)
- Ε.Σ.3.2: (12%)

Η «**χρηματοδοτική διάρθρωση**» τη προτεινόμενης στρατηγικής του ΟΣΧΑ/ΟΧΕ απεικονίζεται στους ακόλουθους Πίνακες:

- Στον Πίνακα Δ.5.1 και διάγραμμα Δ.5.1 πραγματοποιείται ανάλυση των Χρηματοδοτικών Πηγών ΒΑΑ/ΟΧΕ της Διαδημοτικής Αστικής Περιοχής (ΔΑΛΠ) ανά Άξονα Προτεραιότητας. Όπως προκύπτει, ο συνολικός προϋπολογισμός της Ο.Χ.Ε. της ΔΑΛΠ ανέρχεται σε **13,8 εκ € (10 εκ € από Δ.Δ. και 3,8 εκ € από Ιδίου ή Λοιπούς Πόρους)**
- Στον Πίνακα Δ.5.2 και διάγραμμα Δ.5.2 πραγματοποιείται ανάλυση της Δημόσιας Δαπάνης ΒΑΑ/ΟΧΕ της ΔΑΛΠ ανά Άξονα Προτεραιότητας και προτεινόμενες Παρεμβάσεις, Οι Παρεμβάσεις Π.1.1., Π.1.2., Π.1.3., Π.1.4., Π.1.5. συγκεντρώνουν από το μισό (52%) της συνολικής Δ.Δ. της Ο.Χ.Ε.
- Στον Πίνακα Δ.5.3 και διαγράμματα Δ.5.3α και Δ.5.3β πραγματοποιείται ανάλυση της Δημόσιας Δαπάνης ΒΑΑ/ΟΧΕ της ΔΑΛΠ ανά Άξονα Προτεραιότητας και ανά «Ενεργοποιούμενη» Επενδυτική Προτεραιότητα. Οι Επενδυτικές Προτεραιότητες 6e, 4e, 4c, 5a και 7b συγκεντρώνουν πάνω από το μισό της συνολικής Δ.Δ. της Ο.Χ.Ε.
- Στον Πίνακα Δ.5.4 πραγματοποιείται ανάλυση της Δημόσιας Δαπάνης ΒΑΑ/ΟΧΕ της ΔΑΛΠ ανά Άξονα Προτεραιότητας, ανά Επενδυτική Προτεραιότητα του ΠΕΠ Στερεάς Ελλάδας και Πηγή Χρηματοδότησης.

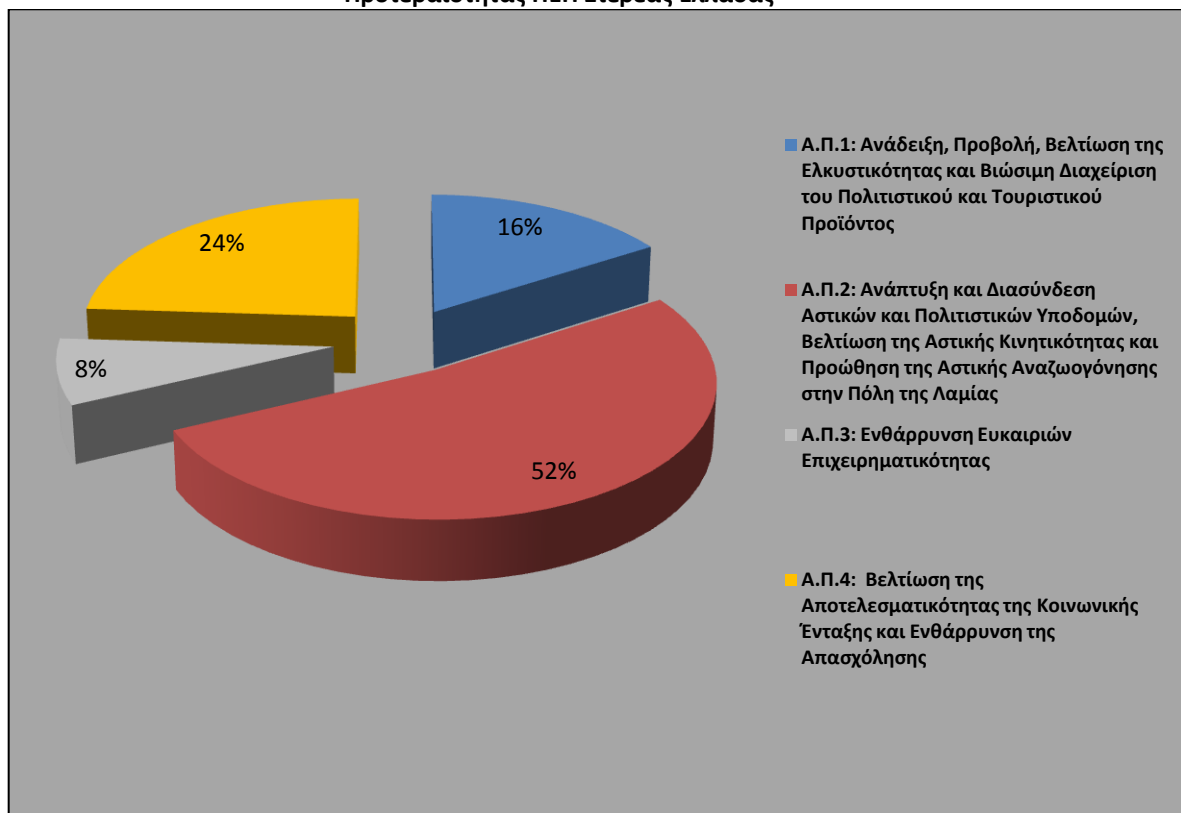


ΠΙΝΑΚΑΣ Δ.5. 1: Ανάλυση Προτεινόμενων Χρηματοδοτικών Πηγών της Διαδημοτικής ΒΑΑ/ΟΧΕ των Δήμων Λεβαδέων, Θηβαίων, Αλιάρτου-Θεσπιέων ανά Άξονα Προτεραιότητας ΠΕΠ Στερεάς Ελλάδας

Άξονες Προτεραιότητας ΟΣΧΑ/ΟΧΕ	Συνολικός Προϋπολογισμός	%	Συγχρηματοδοτούμενη Δημόσια Δαπάνη (Δ.Δ.)	%	Εθνικοί Πόροι - ΠΔΕ (συμπ/νων ΣΔΙΤ)	Ίδια Συμμετοχή Επιχειρήσεων (στο πλαίσιο άμεσων ενισχύσεων μέσω ΕΣΠΑ)	Ίδιοι / Λοιποί Πόροι
Α.Π.1: Αστική Αναζωογόνηση, Βελτίωση της Βιώσιμης Αστικής Κινητικότητας, Ανάπτυξη και Διασφάλιση της Προσβασιμότητας στους Αστικούς, Ιστορικούς, Πολιτιστικούς και Περιβαλλοντικούς Πόρους	8.500.000 €	62%	5.200.000 €	52%	- €	- €	3.300.000 €
Α.Π.2: Ανάδειξη, Προβολή, Βελτίωση της Ελκυστικότητας και Βιώσιμη Διαχείριση του Πολιτιστικού και Τουριστικού Προϊόντος	2.100.000 €	15%	1.600.000 €	16%	- €	- €	500.000 €
Α.Π.3: Βελτίωση της Ποιότητας και Αποτελεσματικότητας της Κοινωνικής Ένταξης και της Απασχολησιμότητας	2.400.000 €	17%	2.400.000 €	24%	- €	- €	- €
Α.Π.4: Στήριξη, ανάδειξη και Προσέλκυση Επιχειρηματικών Πρωτοβουλιών	800.000 €	6%	800.000 €	8%	- €	- €	- €
Γενικό Σύνολο	13.800.000€	100,0%	10.000.000€	100,0%	€	€	3.800.000 €



ΔΙΑΓΡΑΜΜΑ Δ.5. 1: Απεικόνιση της Ανάλυσης των Προτεινόμενων Χρηματοδοτικών Πηγών της Διαδημοτικής ΒΑΑ/ΟΧΕ των Δήμων Λεβαδέων, Θηβαίων, Αλιάρτου-Θεσπιέων ανά Άξονα Προτεραιότητας ΠΕΠ Στερεάς Ελλάδας



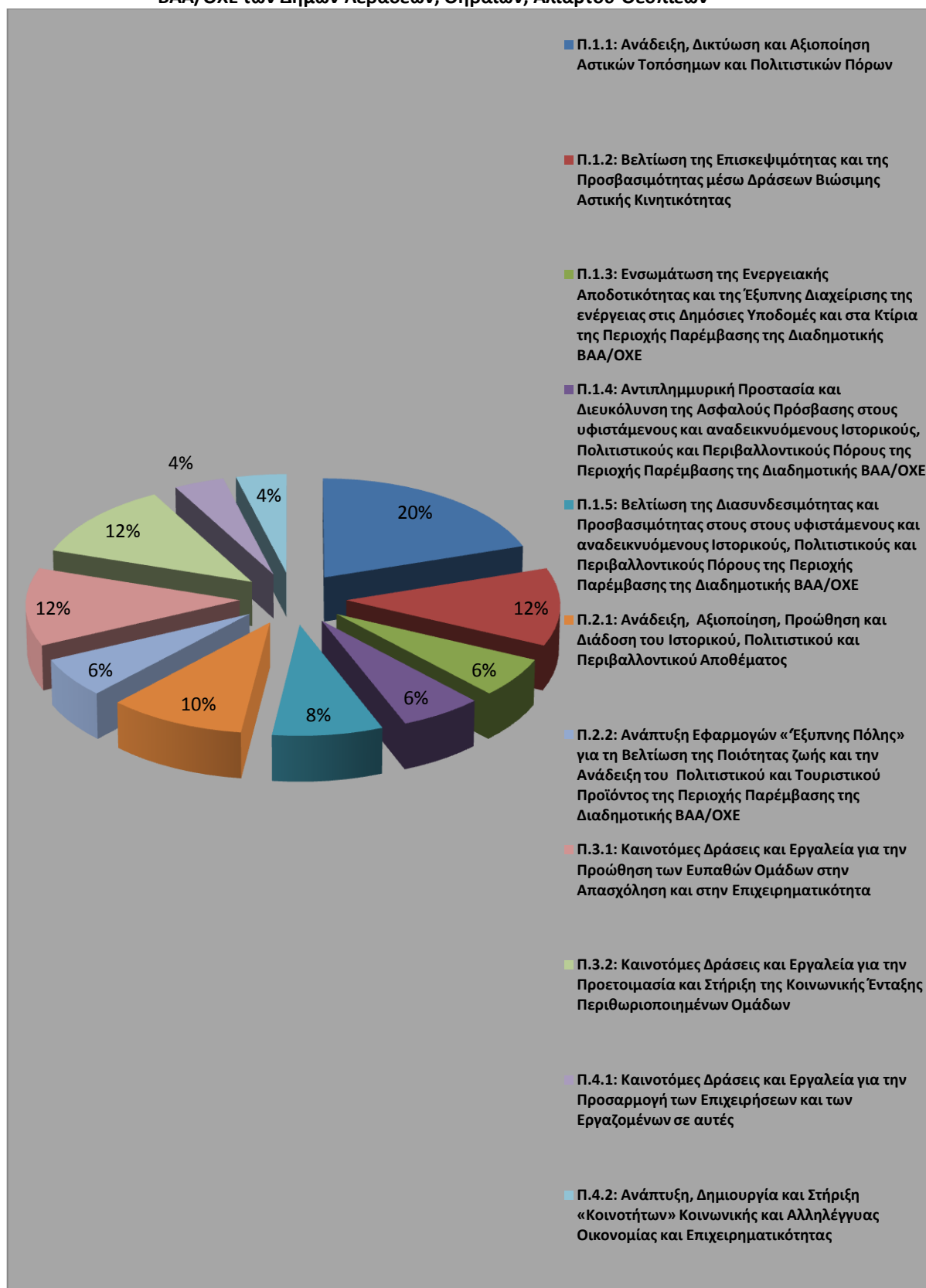
Πηγή: Επεξεργασία της Ομάδας Μελέτης

ΠΙΝΑΚΑΣ Δ.5. 2: Ανάλυση Δημόσιας Δαπάνης (Δ.Δ.) της Διαδημοτικής ΒΑΑ/ΟΧΕ των Δήμων Λεβαδέων, Θηβαίων, Αλιάρτου-Θεσπιέων

Ενδεικτικός Προϋπολογισμός Προτεινόμενων Παρεμβάσεων ανά Άξονα Προτεραιότητας της Διαδημοτικής ΒΑΑ/ΟΧΕ των Δήμων Λεβαδέων, Θηβαίων, Αλιάρτου-Θεσπιέων	Συγχρηματοδοτούμενη Δημόσια Δαπάνη (Δ.Δ.)	% Συγχρηματοδοτούμενης Δημόσιας Δαπάνης (Δ.Δ.)
Α.Π.1: Αστική Αναζωογόνηση, Βελτίωση της Βιώσιμης Αστικής Κινητικότητας, Ανάπτυξη και Διασφάλιση της Προσβασιμότητας στους Αστικούς, Ιστορικούς, Πολιτιστικούς και Περιβαλλοντικούς Πόρους		
Π.1.1: Ανάδειξη, Δικτύωση και Αξιοποίηση Αστικών Τοπώσεων και Πολιτιστικών Πόρων	2.000.000 €	20%
Π.1.2: Βελτίωση της Επισκεψιμότητας και της Προσβασιμότητας μέσω Δράσεων Βιώσιμης Αστικής Κινητικότητας	1.200.000 €	12%
Π.1.3: Ενσωμάτωση της Ενεργειακής Αποδοτικότητας και της Έξυπνης Διαχείρισης της Ενέργειας στις Δημόσιες Υποδομές και στα Κτίρια της Περιοχής Παρέμβασης της Διαδημοτικής ΒΑΑ/ΟΧΕ	600.000 €	6%
Π.1.4: Αντιπλημμυρική Προστασία και Διευκόλυνση της Ασφαλούς Πρόσβασης στους υφιστάμενους και αναδεικνυόμενους Ιστορικούς, Πολιτιστικούς και Περιβαλλοντικούς Πόρους της Περιοχής Παρέμβασης της Διαδημοτικής ΒΑΑ/ΟΧΕ	600.000 €	6%
Π.1.5: Βελτίωση της Διασυνδεσιμότητας και Προσβασιμότητας στους υφιστάμενους και αναδεικνυόμενους Ιστορικούς, Πολιτιστικούς και Περιβαλλοντικούς Πόρους της Περιοχής Παρέμβασης της Διαδημοτικής ΒΑΑ/ΟΧΕ	800.000 €	8%
Υποσύνολο Α.Π. 1	5.200.000,00 €	52%
Α.Π.2: Ανάδειξη, Προβολή, Βελτίωση της Ελκυστικότητας και Βιώσιμη Διαχείριση του Πολιτιστικού και Τουριστικού Προϊόντος		
Π.2.1: Ανάδειξη, Αξιοποίηση, Προώθηση και Διάδοση του Ιστορικού, Πολιτιστικού και Περιβαλλοντικού Αποθέματος	1.000.000 €	10%
Π.2.2: Ανάπτυξη Εφαρμογών «Έξυπνης Πόλης» για τη Βελτίωση της Ποιότητας ζωής και την Ανάδειξη του Πολιτιστικού και Τουριστικού Προϊόντος της Περιοχής Παρέμβασης της Διαδημοτικής ΒΑΑ/ΟΧΕ	600.000 €	6%
Υποσύνολο Α.Π. 2	1.600.000,00 €	16%
Α.Π.3: Βελτίωση της Ποιότητας και Αποτελεσματικότητας της Κοινωνικής Ένταξης και της Απασχολησιμότητας		
Π.3.1: Καινοτόμες Δράσεις και Εργαλεία για την Προώθηση των Ευπαθών Ομάδων στην Απασχόληση και στην Επιχειρηματικότητα	1.200.000 €	12%
Π.3.2: Καινοτόμες Δράσεις και Εργαλεία για την Προετοιμασία και Στήριξη της Κοινωνικής Ένταξης Περιθωριοποιημένων Ομάδων	1.200.000 €	12%
Υποσύνολο Α.Π. 3	2.400.000,00 €	24%
Α.Π.4: Στήριξη, ανάδειξη και Προσέλκυση Επιχειρηματικών Πρωτοβουλιών		
Π.4.1: Καινοτόμες Δράσεις και Εργαλεία για την Προσαρμογή των Επιχειρήσεων και των Εργαζομένων σε αυτές	400.000,00 €	4%
Π.4.2: Ανάπτυξη, Δημιουργία και Στήριξη «Κοινοτήτων» Κοινωνικής και Αλληλέγγυας Οικονομίας και Επιχειρηματικότητας	400.000,00 €	4%
Υποσύνολο Α.Π. 4	800.000,00 €	8%
Γενικό Σύνολο	10.000.000,00 €	100,00%



ΔΙΑΓΡΑΜΜΑ Δ.5. 2: Απεικόνιση της Ανάλυσης της Δημόσιας Δαπάνης (Δ.Δ.) της Διαδημοτικής ΒΑΑ/ΟΧΕ των Δήμων Λεβαδέων, Θηβαίων, Αλιάρτου-Θεσπιέων

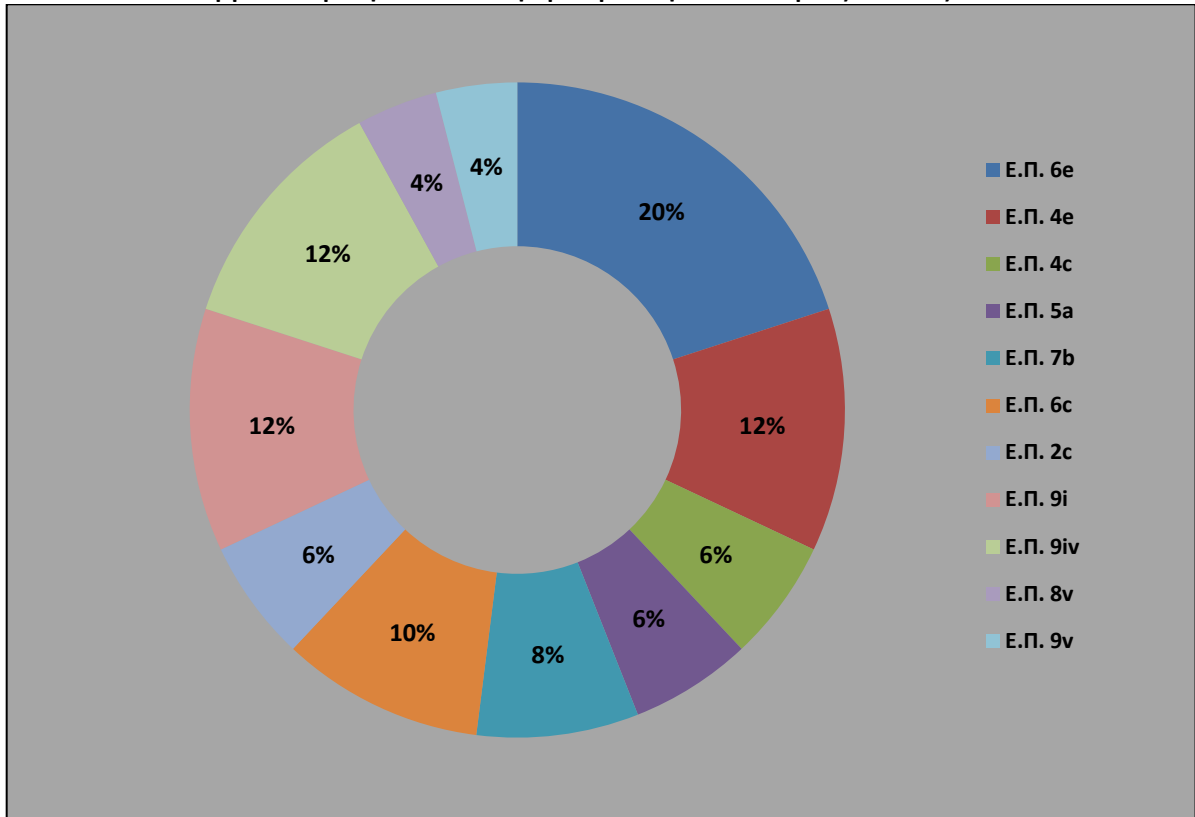


ΠΙΝΑΚΑΣ Δ.5. 3: Ανάλυση Δημόσιας Δαπάνης (Δ.Δ.) της Διαδημοτικής ΒΑΑ/ΟΧΕ των Δήμων Λεβαδέων, Θηβαίων, Αλιάρτου-Θεσπιέων ανά Άξονα Προτεραιότητας και ανά «Ενεργοποιούμενη» Επενδυτική Προτεραιότητα ΠΕΠ Στερεάς Ελλάδας

Άξονες Προτεραιότητας ΒΑΑ/ΟΧΕ Διαδημοτικής ΒΑΑ/ΟΧΕ των Δήμων Λεβαδέων, Θηβαίων, Αλιάρτου-Θεσπιέων	ΕΠΕΝΔΥΤΙΚΕΣ ΠΡΟΤΕΡΑΙΟΤΗΤΕΣ ΒΑΑ/ΟΧΕ Διαδημοτικής ΒΑΑ/ΟΧΕ των Δήμων Λεβαδέων, Θηβαίων, Αλιάρτου-Θεσπιέων	Συγχρηματοδοτούμενη Δημόσια Δαπάνη (Δ.Δ.)
Α.Π.1: Αστική Αναζωογόνηση, Βελτίωση της Βιώσιμης Αστικής Κινητικότητας, Ανάπτυξη και Διασφάλιση της Προσβασιμότητας στους Αστικούς, Ιστορικούς, Πολιτιστικούς και Περιβαλλοντικούς Πόρους	6e-BAA/OXE	2.000.000,00 €
	4e-BAA/OXE	1.200.000,00 €
	4c-BAA/OXE	600.000,00 €
	5a-BAA/OXE	600.000,00 €
	7b-BAA/OXE	800.000,00 €
Υποσύνολο Α.Π.1		5.200.000,00 €
Α.Π.2: Ανάδειξη, Προβολή, Βελτίωση της Ελκυστικότητας και Βιώσιμη Διαχείριση του Πολιτιστικού και Τουριστικού Προϊόντος	6c-BAA/OXE	1.000.000,00 €
	2c-BAA/OXE	600.000,00 €
Υποσύνολο Α.Π.2		1.600.000,00 €
Α.Π.3: Βελτίωση της Ποιότητας και Αποτελεσματικότητας της Κοινωνικής Ένταξης και της Απασχολησιμότητας	9i-BAA/OXE	1.200.000,00 €
	9iv-BAA/OXE	1.200.000,00 €
Υποσύνολο Α.Π.3		2.400.000,00 €
Α.Π.4: Στήριξη, ανάδειξη και Προσέλκυση Επιχειρηματικών Πρωτοβουλιών	8v-BAA/OXE	400.000,00 €
	9v-BAA/OXE	400.000,00 €
Υποσύνολο Α.Π.4		800.000,00 €
Γενικό Σύνολο		10.000.000,00 €

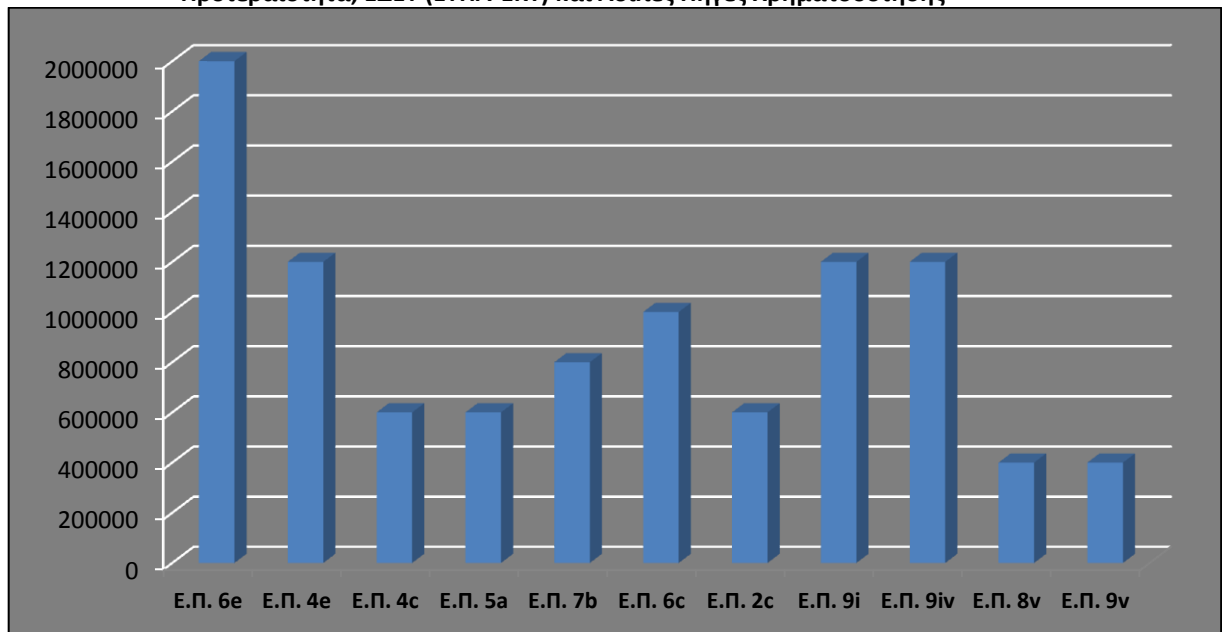


ΔΙΑΓΡΑΜΜΑ Δ.5.3α: Απεικόνιση της Ανάλυσης της Δημόσιας Δαπάνης της Διαδημοτικής ΒΑΑ/ΟΧΕ των Δήμων Λεβαδέων, Θηβαίων, Αλιάρτου-Θεσπιέων ανά Άξονα Προτεραιότητας και ανά «Ενεργοποιούμενη» Επενδυτική Προτεραιότητα ΠΕΠ Στερεάς Ελλάδας



Πηγή: Επεξεργασία της Ομάδας Μελέτης

ΔΙΑΓΡΑΜΜΑ Δ.5.4β: Κατανομή του Προϋπολογισμού της Διαδημοτικής ΒΑΑ/ΟΧΕ των Δήμων Λεβαδέων, Θηβαίων, Αλιάρτου-Θεσπιέων ανά Άξονα Προτεραιότητας ανά Επενδυτική Προτεραιότητα, ΕΔΕΤ (ΕΤΠΑ-ΕΚΤ) και Λοιπές Πηγές Χρηματοδότησης



Πηγή: Επεξεργασία της Ομάδας Μελέτης



ΠΙΝΑΚΑΣ Δ.5. 4: Ανάλυση Δημόσιας Δαπάνης ΒΑΑ/ΟΧΕ της ΔΑΛΠ ανά Άξονα Προτεραιότητας, Επενδυτική Προτεραιότητα ΠΕΠ Στερεάς Ελλάδας και ανά Χρηματοδοτική πηγή

Άξονες Προτεραιότητας Διαδημοτικής ΒΑΑ/ΟΧΕ των Δήμων Λεβαδέων, Θηβαίων, Αλιάρτου-Θεσπιέων	ΕΠΕΝΔΥΤΙΚΕΣ ΠΡΟΤΕΡΑΙΟΤΗΤΕΣ ΒΑΑ/ΟΧΕ ΔΑΛΠ	Συγχρηματοδοτούμενη Δημόσια Δαπάνη (Δ.Δ.)	Ίδιοι ή Λοιποί Πόροι
Α.Π.1: Αστική Αναζωογόνηση, Βελτίωση της Βιώσιμης Αστικής Κινητικότητας, Ανάπτυξη και Διασφάλιση της Προσβασιμότητας στους Αστικούς, Ιστορικούς, Πολιτιστικούς και Περιβαλλοντικούς Πόρους	6e-BAA/ΟΧΕ	2.000.000,00 €	800.000,00 €
	4e-BAA/ΟΧΕ	1.200.000,00 €	500.000,00 €
	4c-BAA/ΟΧΕ	600.000,00 €	2.000.000,00 €
	5a-BAA/ΟΧΕ	600.000,00 €	-
	7b-BAA/ΟΧΕ	800.000,00 €	-
Υποσύνολο Α.Π.1		5.200.000,00 €	3.300.000,00 €
Α.Π.2: Ανάδειξη, Προβολή, Βελτίωση της Ελκυστικότητας και Βιώσιμη Διαχείριση του Πολιτιστικού και Τουριστικού Προϊόντος	6c-BAA/ΟΧΕ	1.000.000,00 €	500.000,00 €
	2c-BAA/ΟΧΕ	600.000,00 €	-
Υποσύνολο Α.Π.2		1.600.000,00 €	500.000,00 €
Α.Π.3: Βελτίωση της Ποιότητας και Αποτελεσματικότητας της Κοινωνικής Ένταξης και της Απασχολησιμότητας	9i-BAA/ΟΧΕ	1.200.000,00 €	-
	9iv-BAA/ΟΧΕ	1.200.000,00 €	-
Υποσύνολο Α.Π.3		2.400.000,00 €	-
Α.Π.4: Στήριξη, ανάδειξη και Προσέλκυση Επιχειρηματικών Πρωτοβουλιών	8v-BAA/ΟΧΕ	400.000,00 €	-
	9v-BAA/ΟΧΕ	400.000,00 €	-
Υποσύνολο Α.Π.4		800.000,00 €	-
Γενικό Σύνολο		10.000.000,00 €	3.800.000,00 €

ΠΙΝΑΚΑΣ Δ.5. 5: Ιεράρχηση Αναγκαιότητας των Παρεμβάσεων της ΒΑΑ/ΟΧΕ της ΔΑΛΠ ανά Άξονα Προτεραιότητας, Επενδυτική Προτεραιότητα ΠΕΠ Στερεάς Ελλάδας και ανά Χρηματοδοτική πηγή

Ενδεικτικός Προϋπολογισμός Προτεινόμενων Παρεμβάσεων ανά Άξονα Προτεραιότητας της Διαδημοτικής ΒΑΑ/ΟΧΕ των Δήμων Λεβαδέων, Θηβαίων, Αλιάρτου-Θεσπιέων	Συγχρηματοδοτούμενη Δημόσια Δαπάνη (Δ.Δ.)	Ιεράρχηση Αναγκαιότητας Παρεμβάσεων (Υψηλή, Μεσαία, Χαμηλή)
Α.Π.1: Αστική Αναζωογόνηση, Βελτίωση της Βιώσιμης Αστικής Κινητικότητας, Ανάπτυξη και Διασφάλιση της Προσβασιμότητας στους Αστικούς, Ιστορικούς, Πολιτιστικούς και Περιβαλλοντικούς Πόρους		
Π.1.1: Ανάδειξη, Δικτύωση και Αξιοποίηση Αστικών Τοπόσημων και Πολιτιστικών Πόρων	2.000.000 €	Υψηλή
Π.1.2: Βελτίωση της Επισκεψιμότητας και της Προσβασιμότητας μέσω Δράσεων Βιώσιμης Αστικής Κινητικότητας	1.200.000 €	Υψηλή
Π.1.3: Ενσωμάτωση της Ενεργειακής Αποδοτικότητας και της Έξυπνης Διαχείρισης της ενέργειας στις Δημόσιες Υποδομές και στα Κτίρια της Περιοχής Παρέμβασης της Διαδημοτικής ΒΑΑ/ΟΧΕ	600.000 €	Υψηλή
Π.1.4: Αντιπλημμυρική Προστασία και Διευκόλυνση της Ασφαλούς Πρόσβασης στους υφιστάμενους και αναδεικνυόμενους Ιστορικούς, Πολιτιστικούς και Περιβαλλοντικούς Πόρους της Περιοχής Παρέμβασης της Διαδημοτικής ΒΑΑ/ΟΧΕ	600.000 €	Υψηλή
Π.1.5: Βελτίωση της Διασυνδεσιμότητας και Προσβασιμότητας στους	800.000 €	Υψηλή



Ενδεικτικός Προϋπολογισμός Προτεινόμενων Παρεμβάσεων ανά Άξονα Προτεραιότητας της Διαδημοτικής ΒΑΑ/ΟΧΕ των Δήμων Λεβαδέων, Θηβαίων, Αλιάρτου-Θεσπιέων	Συγχρηματοδοτούμενη Δημόσια Δαπάνη (Δ.Δ.)	Ιεράρχηση Αναγκαιότητας Παρεμβάσεων (Υψηλή, Μεσαία, Χαμηλή)
υφιστάμενους και αναδεικνυόμενους Ιστορικούς, Πολιτιστικούς και Περιβαλλοντικούς Πόρους της Περιοχής Παρέμβασης της Διαδημοτικής ΒΑΑ/ΟΧΕ		
Υποσύνολο Α.Π. 1	5.200.000,00 €	52%
Α.Π.2: Ανάδειξη, Προβολή, Βελτίωση της Ελκυστικότητας και Βιώσιμη Διαχείριση του Πολιτιστικού και Τουριστικού Προϊόντος		
Π.2.1: Ανάδειξη, Αξιοποίηση, Προώθηση και Διάδοση του Ιστορικού, Πολιτιστικού και Περιβαλλοντικού Αποθέματος	1.000.000 €	Υψηλή
Π.2.2: Ανάπτυξη Εφαρμογών «Έξυπνης Πόλης» για τη Βελτίωση της Ποιότητας ζωής και την Ανάδειξη του Πολιτιστικού και Τουριστικού Προϊόντος της Περιοχής Παρέμβασης της Διαδημοτικής ΒΑΑ/ΟΧΕ	600.000 €	Υψηλή
Υποσύνολο Α.Π. 2	1.600.000,00 €	16%
Α.Π.3: Βελτίωση της Ποιότητας και Αποτελεσματικότητας της Κοινωνικής Ένταξης και της Απασχολησιμότητας		
Π.3.1: Καινοτόμες Δράσεις και Εργαλεία για την Προώθηση των Ευπαθών Ομάδων στην Απασχόληση και στην Επιχειρηματικότητα	1.200.000 €	Υψηλή
Π.3.2: Καινοτόμες Δράσεις και Εργαλεία για την Προετοιμασία και Στήριξη της Κοινωνικής Ένταξης Περιθωριοποιημένων Ομάδων	1.200.000 €	Υψηλή
Υποσύνολο Α.Π. 3	2.400.000,00 €	24%
Α.Π.4: Στήριξη, ανάδειξη και Προσέλκυση Επιχειρηματικών Πρωτοβουλιών		
Π.4.1: Καινοτόμες Δράσεις και Εργαλεία για την Προσαρμογή των Επιχειρήσεων και των Εργαζομένων σε αυτές	400.000,00 €	Υψηλή
Π.4.2: Ανάπτυξη, Δημιουργία και Στήριξη «Κοινοτήτων» Κοινωνικής και Αλληλέγγυας Οικονομίας και Επιχειρηματικότητας	400.000,00 €	Υψηλή
Υποσύνολο Α.Π. 4	800.000,00 €	8%
Γενικό Σύνολο	10.000.000,00 €	100,00%



Δ.6 - ΧΩΡΙΚΗ ΣΥΝΕΠΕΙΑ ΣΤΡΑΤΗΓΙΚΗΣ

Να τεκμηριωθεί η χωρική συνέπεια της προτεινόμενης Στρατηγικής όπως αυτή προκύπτει από την αντιστοίχιση αναγκών / προβλημάτων με προτεινόμενες παρεμβάσεις.

Να δοθεί θεματικός χάρτης απεικόνισης περιοχών με προβλήματα / ανάγκες καθώς και θεματικός χάρτης με απεικόνιση περιοχών που καλύπτουν Παρεμβάσεις αντιμετώπισης των παραπάνω «Αναγκών».

Η επιλογή των Δήμων Λεβαδέων, Θηβαίων και Αλιάρτου-Θεσπιέων ως «πεδίο παρέμβασης» του «**Ολοκληρωμένου Σχεδίου Βιώσιμης Αστικής Ανάπτυξης (ΟΣΒΑΑ) για την Ανάδειξη της ενιαίας “Δια-δημοτικής Αστικής Λειτουργικής Περιοχής” των Αστικών Κέντρων των Δήμων Λεβαδέων, Θηβαίων και Αλιάρτου-Θεσπιέων ως Περιοχής Ανάδειξης της σύγχρονης Οικονομίας της Επισκεψιμότητας, Βελτίωσης της Ποιότητας Ζωής Πολιτών και Επισκεπτών και διασφάλισης της Κοινωνικής Συνοχής με αξιοποίηση της “Ολοκληρωμένης Χωρικής Επένδυσης” (ΟΧΕ)**» βασίζεται σε πρώτο επίπεδο στην «Άμεση Διαδημοτική Περιοχή Εφαρμογής», όπου εφαρμόζονται παρεμβάσεις αστικής αναζωογόνησης, βελτίωσης της προσβασιμότητας και της αστικής κινητικότητας, αναβάθμισης των πόλων επισκεψιμότητας και διασύνδεσης των αστικών και πολιτιστικών τοπόσημων (υφιστάμενων και νέων) και εφαρμογών έξυπνης πόλης.

Η προτεινόμενη χωρική εφαρμογή του Σχεδίου ΟΣΒΑΑ/ΟΧΕ των Δήμων Λεβαδέων, Θηβαίων και Αλιάρτου-Θεσπιέων περιλαμβάνει τη «**Διαδημοτική Λειτουργική Αστική περιοχή Παρέμβασης**» (ΔΑΛΠΠ) που οριοθετείται από τις Δημοτικές Ενότητες των Δήμων Λεβαδέων, Θηβαίων και Αλιάρτου-Θεσπιέων, οι οποίες χαρακτηρίζονται από την κύρια αστική συγκέντρωση των Δήμων-Εταίρων.

Ειδικότερα, η **Περιοχή Παρέμβασης** του «Ολοκληρωμένου Σχεδίου Βιώσιμης Αστικής Ανάπτυξης» των Δήμων Λεβαδέων, Θηβαίων και Αλιάρτου-Θεσπιέων, οριοθετείται στις ακόλουθες ζώνες, ως εξής:

1. την «**Άμεση Διαδημοτική Περιοχή Εφαρμογής**» του ΟΒΑΑ/ΟΧΕ που περιλαμβάνει:
 - τη Δημοτική Ενότητα Λεβαδέων: περιλαμβάνει την Πόλη της Λειβαδιάς και της εντός των διοικητικών ορίων της Δ.Ε. περιοχή που διασχίζει ο ποταμός.
 - τη Δημοτική Ενότητα Θηβαίων: περιλαμβάνει την Πόλη της Θήβας και τους εντός των διοικητικών ορίων της Δ.Ε. αρχαιολογικούς χώρους και πόλους αναψυχής, μέσω των οποίων αναβαθμίζεται η επισκεψιμότητα στην Πόλη της Θήβας,
 - τη Δημοτική Ενότητα Αλιάρτου: περιλαμβάνει την Πόλη της Αλιάρτου και, ιδίως, τον κεντρικό οδικό άξονα που διασχίζει την Πόλη και τα εκατέρωθεν αυτού τοπόσημα, αθλητικούς χώρους και λοιπούς λειτουργικούς χώρους που υποστηρίζουν τη βελτίωση των όρων και της ποιότητας της επισκεψιμότητας στην Πόλη της Αλιάρτου.
 - Στην «Άμεση Περιοχή Εφαρμογής» του ΟΒΑΑ/ΟΧΕ Δήμων Λεβαδέων, Θηβαίων και Αλιάρτου-Θεσπιέων εφαρμόζονται παρεμβάσεις αστικής αναζωογόνησης, βελτίωσης της προσβασιμότητας και της αστικής κινητικότητας, αναβάθμισης των πόλων επισκεψιμότητας και διασύνδεσης των αστικών και πολιτιστικών τοπόσημων



(υφιστάμενων και νέων) και εφαρμογών έξυπνης πόλης, με στόχο τη δημιουργία ενός ενιαίου πόλου επισκεψιμότητας στην ευρύτερη περιοχή της Στερεάς Ελλάδας και σε πλεονεκτική θέση σε σχέση με την προσφορά και διαχείριση ροών επισκεψιμότητας πολλαπλών ενδιαφερόντων.

2. την «**Άμεση Διαδημοτική – Λειτουργική Περιοχή Επιρροής**» του ΟΒΑΑ/ΟΧΕ που συμπίπτει με τις Δημοτικές Ενότητες των Δήμων Λεβαδέων, Θηβαίων και Αλιάρτου-Θεσπιέων. Η Άμεση Περιοχή Επιρροής αξιοποιεί τις άμεσες επιπτώσεις από την εφαρμογή των παρεμβάσεων του ΟΣΒΑΑ/ΟΧΕ, υποστηρίζει τις αστικές λειτουργίες και τις διεπαφές ανάμεσα στις Πόλεις και στην ύπαιθρο, ενώ ρυθμίζει τις ροές πρόσβασης και επισκεψιμότητας στην Περιοχή Εφαρμογής.

Στην «Άμεση Περιοχή Εφαρμογής» και στην «Άμεση Περιοχή Επιρροής» εφαρμόζονται παρεμβάσεις ενίσχυσης της επιχειρηματικότητας και της απασχόλησης και διασφάλισης της κοινωνικής συνοχής. Σε ορισμένες περιπτώσεις, στην Άμεση Περιοχή Επιρροής είναι δυνατόν να εμπεριέχονται παρεμβάσεις διασύνδεσης και δικτύωσης τοπόσημων (αρχαιολογικοί χώροι, περιαστικά πάρκα κ.λπ.)

3. την «**Ευρύτερη Διαδημοτική – Λειτουργική Περιοχή Επιρροής**» του ΟΒΑΑ/ΟΧΕ των Δήμων Λεβαδέων, Θηβαίων και Αλιάρτου-Θεσπιέων, που περιλαμβάνει τους λοιπούς φυσικούς, πολιτιστικούς, ιστορικούς κ.λπ. πόλους και τοπόσημα που εμπλουτίζουν το πολιτιστικό και τουριστικό προϊόν των Δήμων-Εταίρων. Η Ευρύτερη Περιοχή Επιρροής αξιοποιεί τις παρεμβάσεις του ΟΣΒΑΑ/ΟΧΕ και τις πρόσθετες ροές επισκεψιμότητας που προσελκύονται από αυτές, συμπληρώνοντας τις βιωματικές εμπειρίες των επισκεπτών, ανάλογα με τα ειδικά ενδιαφέροντά τους. Ταυτόχρονα, οι πολίτες που διαβιούν στις συγκεκριμένη περιοχή, μπορεί να είναι ωφελούμενοι δράσεων ενίσχυσης της επιχειρηματικότητας και της απασχόλησης και διασφάλισης της κοινωνικής συνοχής, ανάλογα με το ειδικό κοινό-στόχο στο οποίες αυτές οι δράσεις απευθύνονται.

Μεθοδολογικά, η συνέπεια της Στρατηγικής της ΒΑΑ/ΟΧΕ μπορεί να ιεραρχηθεί σε χωρικό επίπεδο («Άμεση Διαδημοτική Περιοχή Εφαρμογής», «Άμεση Διαδημοτική – Λειτουργική Περιοχή Επιρροής», «Ευρύτερη Διαδημοτική – Λειτουργική Περιοχή Επιρροής») και να βαθμονομηθεί σε άμεσες και έμμεσες συνέπειες. Η συσχέτιση αυτή παρουσιάζεται στον Πίνακα που ακολουθεί (Πίνακας Δ.6.1). Η χωρική συνέπεια της Στρατηγικής της ΒΑΑ/ΟΧΕ θα πρέπει να αντανακλάται σε άμεσες συνέργιες τουλάχιστον στην «Άμεση Διαδημοτική Περιοχή Εφαρμογής», ανάλογα με τους Ειδικούς Στόχους και τις Παρεμβάσεις που προτείνονται.

Για παράδειγμα, μέσω των Ε.Σ. και των προτεινόμενων Παρεμβάσεων του Α.Π. 1 της ΟΧΕ (1η Κεντρική Στρατηγική Επιλογή - ΚΣΕ της ΒΑΑ), προωθείται η Αστική Αναζωογόνηση, η Βελτίωση της Βιώσιμης Αστικής Κινητικότητας, η Ανάπτυξη και η Διασφάλιση της Προσβασιμότητας στους Αστικούς, Ιστορικούς, Πολιτιστικούς και Περιβαλλοντικούς Πόρους με έμφαση στην Προσέλκυση των Ροών Επισκεψιμότητας, στη Βελτίωση της Ποιότητας Ζωής, στον Εξορθολογισμό των Κυκλοφοριακών και των Λοιπών Ροών, στην Προστασία και στην Προώθηση της Προσβασιμότητας στους Αναδεικνυόμενους Ιστορικούς, Πολιτιστικούς και Περιβαλλοντικούς Πόρους.



Στον Α.Π.2 της ΟΧΕ (2η ΚΣΕ της ΟΣΒΑΑ) που αφορά στην «Ανάδειξη, Προβολή, Βελτίωση της Ελκυστικότητας και Βιώσιμη Διαχείριση του Πολιτιστικού και Τουριστικού Προϊόντος» καταγράφονται επίσης συνέργιες που αναδύονται από την υλοποίηση των ακόλουθων Ειδικών Στόχων:

Άμεσες συνέπειες μέσω των Παρεμβάσεων του Ε.Σ.2.1: «Ανάδειξη της Περιοχής Παρέμβασης της ΔΑΠΛ ΒΑΑ/ΟΧΕ ως Αναγνωρίσιμου Πολιτιστικού και Τουριστικού Προορισμού» στην «Άμεση Διαδημοτική Περιοχή Εφαρμογής» και στην «Άμεση Διαδημοτική – Λειτουργική Περιοχή Επιρροής» μέσω πρωτοβουλιών ανάδειξης, αξιοποίησης και διάδοσης του ιστορικού, πολιτιστικού και περιβαλλοντικού αποθέματος. Οι προτεινόμενες παρεμβάσεις αντανακλούν εμμέσως και στην «Ευρύτερη Διαδημοτική – Λειτουργική Περιοχή Επιρροής».

Άμεσες συνέπειες μέσω των Παρεμβάσεων του Ε.Σ.2.2: «Ανάδειξη της Ελκυστικότητας και Διαχείριση των Ροών Επισκεψιμότητας με αξιοποίηση των ΤΠΕ» στην «Άμεση Διαδημοτική Περιοχή Εφαρμογής» και στην «Άμεση Διαδημοτική – Λειτουργική Περιοχή Επιρροής» μέσω πρωτοβουλιών ανάπτυξης εφαρμογών «Εξυπνης Πόλης» για τη βελτίωση της ποιότητας ζωής και την ανάδειξη του πολιτιστικού και τουριστικού προϊόντος της Περιοχής Παρέμβασης της Διαδημοτικής ΒΑΑ/Ο.Χ.Ε. Οι προτεινόμενες παρεμβάσεις αντανακλούν εμμέσως και στην «Ευρύτερη Διαδημοτική – Λειτουργική Περιοχή Επιρροής».

Οι προτεινόμενες παρεμβάσεις στο πλαίσιο των Αξόνων Προτεραιότητας ΑΠ1 και ΑΠ2 αποτυπώνονται στον θεματικό χάρτη Δ.6 με τις επιμέρους δράσεις για τους τρεις Δήμους

Η περίπτωση της Λιβαδειάς : Οι δράσεις στο Δήμο Λεβαδέων εντοπίζονται στις δυο βασικές γραμμικές ζώνες που διατρέχουν την Περιοχή Παρέμβασης, τον ποταμό της Έρκυνας, στην κατεύθυνση βορά – νότου και τον βασικό οδικό άξονα από στην κατεύθυνση ανατολής – δύσης. Οι δυο αυτές γραμμικές ζώνες εντάσσονται εν μέρει ή εφάπτονται με τις παλιές γειτονιές (παλιά πόλη) που συγκεντρώνει το σύνολο σχεδόν του ιστορικού και πολιτισμικού αποθέματος (13 μνημεία και χώροι και 39 διατηρητέα κτίρια) της πόλης της Λιβαδειάς. Το ποτάμι της Έρκυνας, από τις πηγές της Κρυάς, διασχίζει την παλιά πόλη και συνδέει τις ζώνες προστασίας φυσικού και πολιτισμικού περιβάλλοντος, που οριοθετούνται νότια της παλιάς πόλης με το αστικό περιβάλλον (Καταφύγιο Άγριας Ζωής στην περιοχή Γαρδαβίτσα, ακριβώς νότια από την Περιοχή Παρέμβασης, σε γειτνίαση με την Περιοχή Προστασίας του Φαραγγιού της Κρυάς και με την ζώνη προστασίας του αρχαιολογικού χώρου του Προφήτη Ηλία). Σημειώνεται επίσης ότι κατά μήκος της παραποτάμιας ζώνης της Έρκυνας, συγκεντρώνεται η πλειονότητα των ελεύθερων κοινόχρηστων χώρων πρασίνου καθώς και το σύνολο σχεδόν των αξιόλογων αρχιτεκτονικών κτισμάτων.

Κατά μήκος της ζώνης της Έρκυνας, από το Γενικό Πολεοδομικό Σχέδιο, προβλέπεται ειδική ζώνη ανάπλασης. Στο πλαίσιο αυτής της προβλεπόμενης ανάπλασης, προτείνεται η δράση για τις παρεμβάσεις στην παρόχθια ζώνη του ποταμού Έρκυνας. Συνδυαστικά με την ανάπλαση των παρόχθιων ζωνών, σχεδιάζονται πιλοτικές εφαρμογές υδροκίνησης με δεδομένο ότι από το 2006 η πόλη της Λιβαδειάς, μετέχει στην Αστική μη Κερδοσκοπική Εταιρεία «Ελληνικό Δίκτυο Πόλεων με Ποτάμια», που σκοπός του είναι η συνεργασία των πόλεων με ποτάμια προκειμένου να αντιμετωπισθούν από κοινού τα περιβαλλοντικά



προβλήματα και να επιτευχθεί η οικονομική ανάπτυξη των δήμων – μελών του μέσα από την τουριστική, πολιτιστική και ενεργειακή αξιοποίηση των ποταμών τους.

Συμπληρωματική δράση στην προαναφερόμενη ανάπτυξη είναι και αυτή που αφορά στην ανακατασκευή πεζοδρόμου από την Πλατεία Μητροπόλεως έως τις πηγές της Κρύας

Στο νότιο άκρο της προαναφερόμενης ζώνης ανάπτυξης της Έρκυνας διέρχεται ο βασικός οδικός άξονας της Αισχύλου (που συνδέει την πόλη της Λιβαδειάς, δυτικά με τους Δελφούς και ανατολικά με Αλίαρτο – Θήβα). Βασικό τμήμα των κεντρικών και οικονομικών λειτουργιών της πόλης της Λιβαδειάς, συγκεντρώνεται στις δυο τριγωνικές ζώνες, που εκτείνονται βόρεια της παλιάς πόλης, ένθεν και ένθεν της ζώνης ανάπτυξης της Έρκυνας, έως και κατά μήκος του προαναφερόμενου βασικού οδικού άξονα. Επίσης, με βάση την χωροθέτηση των οικονομικών δραστηριοτήτων (με έμφαση κυρίως σε εκείνες που συνδέονται με τουρισμό – αναψυχή), εντοπίζονται δυο θύλακες :

- Ο πρώτος βόρεια του βασικού οδικού άξονα της Αισχύλου, ανατολικά και δυτικά της Έρκυνας και
- Ο δεύτερος νότια του βασικού οδικού άξονα της Αισχύλου

Με βάση τα προαναφερόμενα πολεοδομικά και λειτουργικά χαρακτηριστικά, είναι ιδιαίτερα σημαντικές οι δυο δράσεις που αφορούν στην ανάπτυξη και ανάδειξη της δυτικής και ανατολικής εισόδου της πόλης της Λιβαδειάς. Ειδικότερα οι δράσεις αφορούν διαμόρφωση – κατασκευή πεζοδρομίων και διαμορφώσεις πρασίνου και λειτουργούν συμπληρωματικά με δράσεις βελτίωσης ενεργειακής αποδοτικότητας στο Δημοτικό Φωτισμό.

Η δράση βελτίωση ενεργειακής αποδοτικότητας στον Δημοτικό Φωτισμό, προβλέπεται από το Σχέδιο Δράσης Αειφόρου Ενέργειας (ΣΔΑΕ) του Δήμου Λεβαδέων, βάσει του οποίου προτείνεται και η δράση για προμήθεια και λειτουργία ηλεκτρικών mini λεωφορείων στο ιστορικό κέντρο της πόλης της Λιβαδειάς.

Η περίπτωση της Θήβας : Οι δράσεις στο Δήμο Θηβαίων εντοπίζονται στο ευρύτερο ιστορικό κέντρο της πόλης το οποίο περιλαμβάνει μεγάλο αριθμό αρχαιολογικών χώρων και μνημείων, σε διάφορα στάδια εντοπισμού, αρχαιολογικής ανάδειξης, και πολεοδομικής ενσωμάτωσης στη λειτουργία του οικιστικού ιστού. Στο πλαίσιο αυτό, θα προτεραιοποιηθούν συγκεκριμένοι αρχαιολογικοί χώροι στους οποίους θα γίνουν παρεμβάσεις διαμόρφωσης των υπαίθριων κοινόχρηστων χώρων. Η αρχιτεκτονική συγκρότηση του δημόσιου χώρου αποσκοπεί στον συντονισμό του δικτύου των δημοσίων χώρων της πόλης με τις αρχαιότητες ώστε να δημιουργηθεί ένα αστικό αρχαιολογικό τοπίο συνυφασμένο με τον αστικό ιστό.

Ο σχεδιασμός εφαρμόζεται επί αρχών και προϋποθέσεων πολεοδομικών και κυκλοφοριακών. Το πολεοδομικό και κυκλοφοριακό πλαίσιο προγραμματίζεται να παράσχει αυξημένες διαστάσεις κοινόχρηστων χώρων για στάση και κίνηση πεζών. Οι προδιαγραφές αστικού σχεδιασμού που δημιουργούνται έτσι, εφαρμόζονται στην αρχιτεκτονική συγκρότηση των χώρων. Επομένως επί αυτών των αρχών βασίζονται και τα πρότυπα της παρούσας μελέτης.



Πρώτη αρχή της πρότασης ανασύνθεσης του δημοσίου χώρου του δρόμου είναι η τήρηση κανονισμών και προδιαγραφών -όπως του ΚΟΚ, της νομοθεσίας για την προσβασιμότητα κλπ. Με μόνη την εφαρμογή των προβλεπομένων στα νομικά κείμενα προκύπτει σημαντική ωφέλεια για τη λειτουργία και την αισθητική του αστικού τοπίου. Εάν τηρηθούν τα προβλεπόμενα περί ελάχιστων αποστάσεων στάθμευσης από διασταυρώσεις καθώς και οι λοιποί ισχύοντες περιορισμοί στάθμευσης παρέχεται υπερτριπλάσιος χώρος που μπορεί να αποδοθεί στους πεζούς.

Μια δεύτερη αρχή είναι ο περιορισμός του πλάτους όδευσης των οχημάτων στο ελάχιστο επιτρεπόμενο μέγεθος για οδό ήπιας κυκλοφορίας ενός αστικού περιβάλλοντος. Η διαστασιολόγηση του οδοστρώματος κυκλοφορίας γίνεται με τις παραδοχές μέσης μέγιστης ταχύτητας 35 χλμ/ω, με διέλευση μεγάλων οχημάτων (κατηγορίας μήκους 15μ.). Αυτή η διάσταση είναι 3,50 μ. στην ευθεία (αυξάνεται στις στροφές). Η διάσταση των 3,50 μ. επιτρέπει την απρόσκοπτη κίνηση των οχημάτων αλλά όχι την παρόδια στάση και στάθμευση. Έτσι διευκολύνεται και η κυκλοφορία. Το υπόλοιπο του οδοστρώματος παρέχεται στη χρήση των πεζών. Προφανώς η αλλαγή από την υφιστάμενη κατάσταση είναι μεγάλη καθώς τα σημερινά πεζοδρόμια είναι στις περισσότερες περιπτώσεις της τάξεως του 1,00 μ. και μικρότερα. Τούτη η αύξηση σε μεγέθη πέραν των 2,00 μ. για κάθε πεζοδρόμιο (σε δρόμους πλάτους της τάξης των 8,00 μ.) είναι προφανώς εξαιρετικά ευεργετική για τους παρόδιους αρχαιολογικούς χώρους και τις λοιπές χρήσεις, όπως και για τους πεζούς που θα απολαμβάνουν την παρεχόμενη άνεση και τις εξυπηρετήσεις του αναμορφωμένου κοινόχρηστου χώρου.

Τρίτη αρχή σχεδιασμού είναι η κατανομή του πλάτους του δρόμου σε λειτουργικές που αποκτούν και αισθητική έκφραση. Το πλάτος της οδού κατανέμεται σε ,

- α) οδόστρωμα κυκλοφορίας οχημάτων,
- β) οδόστρωμα στάθμευσης,
- γ) χώρος για τους πεζούς και τις δραστηριότητες & εξυπηρετήσεις τους.

- Όπου δεν θα υπάρχει λωρίδα στάθμευσης -πχ σε αρχαιολογικούς χώρους- ο χώρος δίνεται στους πεζούς και στον αστικό εξοπλισμό. Η απόσυρση των σταθμευμένων από τις διασταυρώσεις δημιουργεί σημαντικές διαπλατύνσεις του ελεύθερου δημοσίου χώρου που αποκτούν τη μορφή μικρών πλατειών.

- Η στάθμευση συγκεντρώνεται στο μέσο των πλευρών των οικοδομικών τετραγώνων, κατανέμεται σε θέσεις συγκεκριμένων διαστάσεων (συνήθως 2,50 X 5,50 μ.) παρέχεται μόνο σε ΙΧ και μικρά φορτηγά και είναι ελεγχόμενη. Υπόκειται επίσης σε περιορισμούς σχετικούς με τον αστικό εξοπλισμό, τις αρχιτεκτονικές διαμορφώσεις και τις χρήσεις γης.

- Για το χώρο των πεζών (πεζοδρόμια) προτείνονται ελάχιστες διαστάσεις ανεμπόδιστης όδευσης (συνήθως 1,50 μ. ή 1,80 μ). Επομένως κάθε στοιχείο αστικού εξοπλισμού, φύτευσης κλπ τοποθετείται εκτός αυτής της ζώνης. Επιπλέον προστίθεται και μια «ζώνη κτιρίων» η οποία σκοπό έχει την απόσβεση όλων των στοιχείων που εξαρτώνται από τις παρόδιες ιδιοκτησίες/ κτίρια (ποικίλες προεξοχές, σκαλιά, μετρητές και φρεάτια δικτύων κλπ). Αυτή η ζώνη μπορεί να διατηρεί την υφιστάμενη διαμόρφωση (διαστάσεις και



πλακόστρωση) ή να αντικαθίσταται από νέα υλικά. Ο αστικός εξοπλισμός συγκεντρώνεται σε άλλη διακεκριμένη ζώνη που τοποθετείται προς την πλευρά της κυκλοφορίας οχημάτων και έχει πλάτος τουλάχιστον 1,00 μ. Βεβαίως ανάλογα με τις συνθήκες τα πλάτη αυτά αυξάνονται. Υποχρεωτικά τηρούνται παντού τα μέτρα προσβασιμότητας για ΑΜΕΑ.

- Το οδόστρωμα κυκλοφορίας οχημάτων δεν διαχωρίζεται με υποβιβασμό, δηλαδή δεν θα υπάρχουν πεζοδρόμια με τη συνήθη εικόνα του υπερυψωμένου αναβαθμού, αλλά το δάπεδο διαστρώνεται με φυσικά υλικά (λίθους κατάλληλων διαστάσεων και ιδιοτήτων) σε όλη την έκτασή του, ώστε να τονίζεται αισθητικά η ενότητα του χώρου και η ενσωμάτωσή του στη δημόσια χρήση και την ανθρώπινη κλίμακα του πεζού. Ωστόσο προτείνεται η αισθητική διαφοροποίηση του οδοστρώματος κυκλοφορίας για λόγους ασφαλείας. Ο λειτουργικός διαχωρισμός της περιοχής των οχημάτων από εκείνη των πεζών θα γίνεται με κατάλληλα εμπόδια στάθμευσης.

Τα πρότυπα σχεδιασμού που απορρέουν από τις παραπάνω προδιαγραφές αφορούν τους υπαίθριους κοινόχρηστους χώρους εν επαφή με τους αντίστοιχους αρχαιολογικούς χώρους του κέντρου της πόλης, και πρακτικά το σύνολο του οδικού δικτύου του κέντρου της Θήβας. Παρέχονται πρότυπα για οδοστρώματα κυκλοφορίας, ζώνες κίνησης και στάσης πεζών, αστικό εξοπλισμό (καθιστικά, φυτεύσεις κλπ), για τη διαμόρφωση του ορίου με τους αρχαιολογικούς χώρους, καθώς για την διαμόρφωση προστασίας και ανάδειξης των ιδίων των αρχαιολογικών χώρων στους οποίους θα υπάρχει πρόσβαση κοινού.

Σημειώνουμε ότι για τη συγκρότηση των προτύπων σχεδιασμού μελετήθηκε πιλοτικά ο αρχαιολογικός χώρος των Ηλεκτών Πυλών. Η πιλοτική μελέτη περιλαμβάνει γενικά σχέδια του χώρου καθώς και αρχιτεκτονικές λεπτομέρειες.

Πέραν των αρχαιολογικών χώρων, σημαντική παρέμβαση είναι η διασύνδεση του περιαστικού δάσους Μοσχοποδίου με τη ζώνη των αρχαιολογικών χώρων/ιστορικού κέντρου, με κατάλληλη διαμόρφωση του άξονα ο οποίος ενώνει αυτούς τους δύο πόλους της πόλης.

Η περίπτωση της Αλιάρτου : Οι δράσεις στο Δήμο Αλιάρτου-Θεσπιέων στο πλαίσιο της ΒΑΑ/ΟΧΕ εντοπίζονται στο διαμπερή οδικό άξονα που διασχίζει τον κύριο αστικό ιστό του Δήμου, ο οποίος πρακτικά αποτελεί μέρος της επαρχιακής οδού που συνδέει τη Θήβα με τη Λειβαδιά.

Ειδικότερα, προωθείται η ανάπτυξη του κύριου Οδικού Άξονα της Πόλης της Αλιάρτου (εντός Αστικού Ιστού), με στόχο τη διασύνδεση των αστικών τοπόσημων και των πολιτιστικών πόρων που αναπτύσσονται εκατέρωθεν αυτού, τη βελτίωση της οδικής ασφάλειας και την ανάπτυξη παρεμβάσεων βιώσιμης αστικής κινητικότητας.

Στο πλαίσιο αυτό,

- αναβαθμίζονται οι «κάθετες» προσβάσεις που συνδέουν τον κύριο οδικό άξονα με τις αθλητικές εγκαταστάσεις και τις πολιτιστικές υποδομές,
- αναβαθμίζεται η είσοδος των «Κήπων Αλιάρτου», σε συνδυασμό με παρεμβάσεις προστασίας και ανάπτυξης παρόχθιων διαδρομών περιπάτου στο Ποτάμι που



διασχίζει τον χώρο των «Κήπων» και την Πόλη,

- αναπτύσσεται ένα δίκτυο ελεύθερων χώρων στάθμευσης για την εξυπηρέτηση των διερχομένων.

Η βελτίωση της οδικής ασφάλειας και της ελκυστικότητας της «περιοχής παρέμβασης» συναρτάται:

- με την τηλεματική διαχείριση της κυκλοφορίας και του οδοφωτισμού, σε συνδυασμό με την ανάπτυξη εφαρμογών «Έξυπνης Πόλης»
- με την πολυμεσική προβολή του Δήμου Αλιάρτου-Θεσπιέων
- με την στοχευμένη ανάδειξη «νέων» τουριστικών πόλων» (καταρράκτης Πέτρας)
- με την περαιτέρω αξιοποίηση των αθλητικών εγκαταστάσεων, οι οποίες αναδεικνύουν το Δήμο Αλιάρτου ως αθλητικό και προπονητικό κέντρο
- με την ολοκληρωμένη ανάδειξη και αξιοποίηση του περιβάλλοντος χώρου και των κτιριακών εγκαταστάσεων των «Κήπων Αλιάρτου» (με δυνητική χρηματοδότηση από το Ταμείο Υποδομών).

Στον Α.Π.3 της ΟΧΕ (3η ΚΣΕ της ΟΣΒΑΑ) που αφορά στη «Βελτίωση της Ποιότητας και Αποτελεσματικότητας της Κοινωνικής Ένταξης και της Απασχολησιμότητας» καταγράφονται επίσης συνέργιες που αναδύονται από την υλοποίηση των ακόλουθων Ειδικών Στόχων:

Άμεσες συνέπειες μέσω των Παρεμβάσεων του Ε.Σ.3.1: «Βελτίωση των Ευκαιριών και Δυνατοτήτων Πρόσβασης των Ανέργων που ανήκουν στις Ευπαθείς Ομάδες στην Αγορά Εργασίας» στην «Άμεση Διαδημοτική Περιοχή Εφαρμογής» και στην «Άμεση Διαδημοτική – Λειτουργική Περιοχή Επιρροής» μέσω καινοτόμων πρωτοβουλιών και εργαλείων προώθησης των Ευπαθών Ομάδων στην απασχόληση και στην Επιχειρηματικότητα. Οι προτεινόμενες παρεμβάσεις αντανακλούν εμμέσως και στην «Ευρύτερη Διαδημοτική – Λειτουργική Περιοχή Επιρροής».

Άμεσες συνέπειες μέσω των Παρεμβάσεων του Ε.Σ.3.2: «Βελτίωση της Ποιότητας και της Αποτελεσματικότητας της Κοινωνικής Ένταξης» στην «Άμεση Διαδημοτική Περιοχή Εφαρμογής» και στην «Άμεση Διαδημοτική – Λειτουργική Περιοχή Επιρροής» μέσω καινοτόμων πρωτοβουλιών και εργαλείων προετοιμασίας και στήριξης της Κοινωνικής Ένταξης Περιθωριοποιημένων Ομάδων. Οι προτεινόμενες παρεμβάσεις αντανακλούν εμμέσως και στην «Ευρύτερη Διαδημοτική – Λειτουργική Περιοχή Επιρροής».

Στον Α.Π.4 της ΟΧΕ (4η ΚΣΕ της ΟΣΒΑΑ) που αφορά στη «Στήριξη, ανάδειξη και Προσέλκυση Επιχειρηματικών Πρωτοβουλιών» καταγράφονται επίσης συνέργιες που αναδύονται από την υλοποίηση των ακόλουθων Ειδικών Στόχων:

Άμεσες συνέπειες μέσω των Παρεμβάσεων του Ε.Σ.4.1: «Βελτίωση της Ανταγωνιστικότητας των Επιχειρήσεων μέσω της Υποστήριξης της Προσαρμοστικότητας τους» στην «Άμεση Διαδημοτική Περιοχή Εφαρμογής» και στην «Άμεση Διαδημοτική – Λειτουργική Περιοχή Επιρροής» μέσω καινοτόμων πρωτοβουλιών και εργαλείων προσαρμογής των Επιχειρήσεων και των εργαζομένων σε αυτές. Οι προτεινόμενες παρεμβάσεις αντανακλούν



εμμέσως και στην «Ευρύτερη Διαδημοτική – Λειτουργική Περιοχή Επιρροής».

Άμεσες συνέπειες μέσω των Παρεμβάσεων του Ε.Σ.4.2: «Βελτίωση και Διεύρυνση των επιλογών Επιχειρηματικότητας με αξιοποίηση της Κοινωνικής και Αλληλέγγυας Οικονομίας (ΚΑΛΟ)» στην «Άμεση Διαδημοτική Περιοχή Εφαρμογής» και στην «Άμεση Διαδημοτική – Λειτουργική Περιοχή Επιρροής» μέσω πρωτοβουλιών ανάπτυξης, δημιουργίας και στήριξης «Κοινοτήτων» Κοινωνικής και Αλληλέγγυας Οικονομίας και Επιχειρηματικότητας. Οι προτεινόμενες παρεμβάσεις αντανακλούν εμμέσως και στην «Ευρύτερη Διαδημοτική – Λειτουργική Περιοχή Επιρροής».

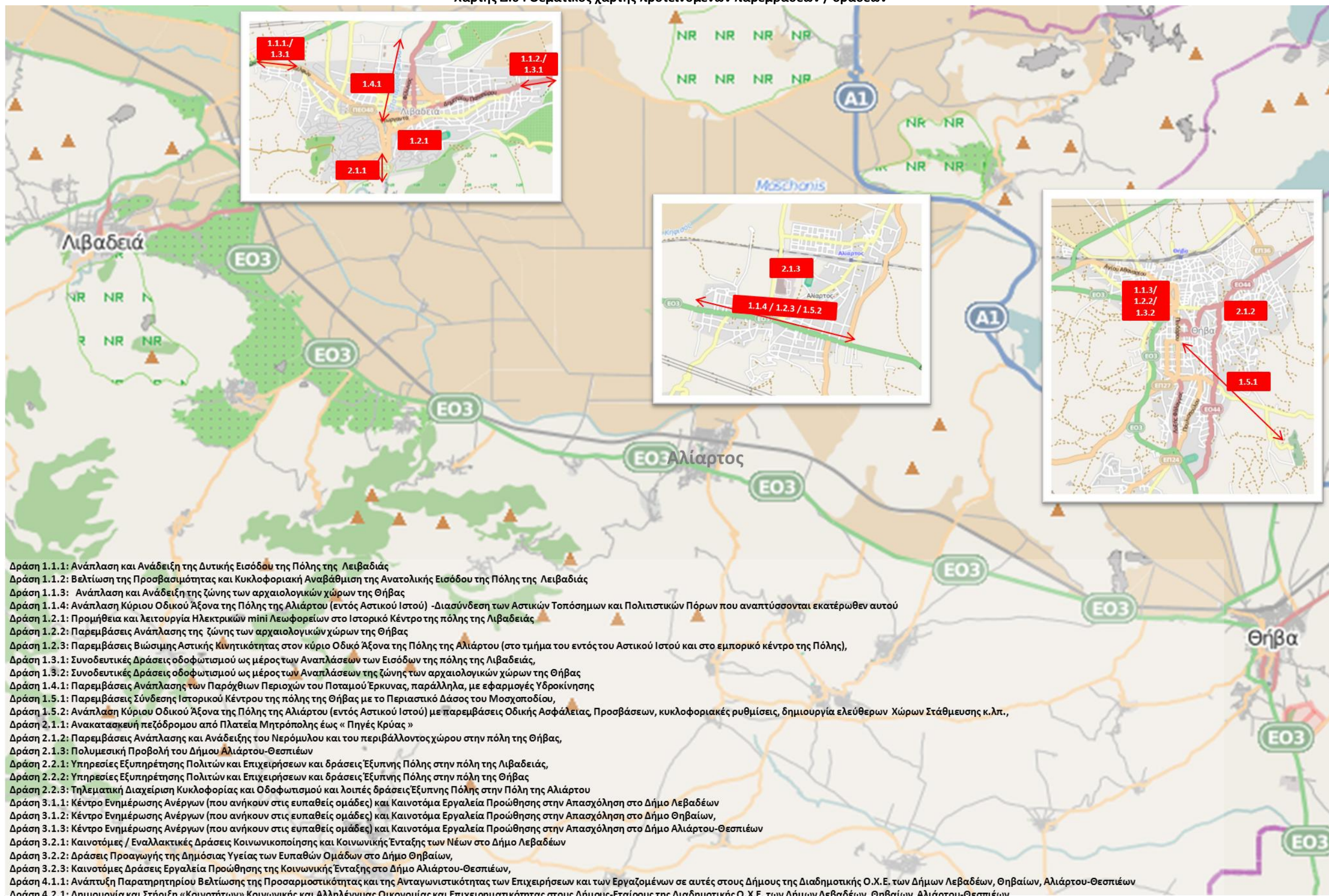


ΠΙΝΑΚΑΣ Δ.6. 1: Τεκμηρίωση της Χωρικής Συνέπειας της ΟΣΒΑΑ/ΟΧΕ της «ΔΑΛΠ»

ΕΙΔΙΚΟΙ ΣΤΟΧΟΙ ΚΣΕ ΒΑΑ / Α.Π. ΟΧΕ	ΕΠΙΠΕΔΑ ΧΩΡΙΚΗΣ ΣΥΝΕΠΕΙΑΣ		
	«Άμεση Διαδημοτική Περιοχή Εφαρμογής»	«Άμεση Διαδημοτική – Λειτουργική Περιοχή Επιρροής»	«Ευρύτερη Διαδημοτική – Λειτουργική Περιοχή Επιρροής»
Α.Π.1: Αστική Αναζωογόνηση, Βελτίωση της Βιώσιμης Αστικής Κινητικότητας, Ανάπτυξη και Διασφάλιση της Προσβασιμότητας στους Αστικούς, Ιστορικούς, Πολιτιστικούς και Περιβαλλοντικούς Πόρους			
Ε.Σ.1.1: Προσέλκυση Ροών Επισκεψιμότητας, Βελτίωση της Ποιότητας Ζωής, Εξορθολογισμό των Κυκλοφοριακών και Λοιπών Ροών	Άμεση	Άμεση	Έμμεση
Ε.Σ.1.2: Προστασία και Προώθηση της Προσβασιμότητας στους Αναδεικνυόμενους Ιστορικούς, Πολιτιστικούς και Περιβαλλοντικούς Πόρους	Άμεση	Άμεση	Έμμεση
Α.Π.2: Ανάδειξη, Προβολή, Βελτίωση της Ελκυστικότητας και Βιώσιμη Διαχείριση του Πολιτιστικού και Τουριστικού Προϊόντος			
Ε.Σ.2.1: Ανάδειξη της Περιοχής Παρέμβασης της ΔΑΠΛ ΒΑΑ/ΟΧΕ ως Αναγνωρίσιμου Πολιτιστικού και Τουριστικού Προορισμού	Άμεση	Άμεση	Έμμεση
Ε.Σ.2.2: Ανάδειξη της Ελκυστικότητας και Διαχείριση των Ροών Επισκεψιμότητας με αξιοποίηση των ΤΠΕ	Άμεση	Άμεση	Έμμεση
Α.Π.3: Βελτίωση της Ποιότητας και Αποτελεσματικότητας της Κοινωνικής Ένταξης και της Απασχολησιμότητας			
Ε.Σ.3.1: Βελτίωση των Ευκαιριών και Δυνατοτήτων Πρόσβασης των Ανέργων που ανήκουν στις Ευπαθείς Ομάδες στην Αγορά Εργασίας	Άμεση	Άμεση	Έμμεση
Ε.Σ.3.2: Βελτίωση της Ποιότητας και της Αποτελεσματικότητας της Κοινωνικής Ένταξης	Άμεση	Άμεση	Έμμεση
Α.Π.4: Στήριξη, ανάδειξη και Προσέλκυση Επιχειρηματικών Πρωτοβουλιών			
Ε.Σ.4.1: Βελτίωση της Ανταγωνιστικότητας των Επιχειρήσεων μέσω της Υποστήριξης της Προσαρμοστικότητας τους	Άμεση	Άμεση	Έμμεση
Ε.Σ.4.2: Βελτίωση και Διεύρυνση των επιλογών Επιχειρηματικότητας με αξιοποίηση της Κοινωνικής και Αλληλέγγυας Οικονομίας (ΚΑΛΟ)	Άμεση	Άμεση	Έμμεση



Χάρτης Δ.6 : Θεματικός χάρτης προτεινόμενων παρεμβάσεων / δράσεων



Δ.7 - ΣΥΝΑΦΕΙΑ ΤΗΣ ΣΤΡΑΤΗΓΙΚΗΣ ΜΕ ΤΗΝ ΠΕΡΙΦΕΡΕΙΑΚΗ ΣΤΡΑΤΗΓΙΚΗ ΕΞΥΠΝΗΣ ΕΞΕΙΔΙΚΕΥΣΗΣ

Να τεκμηριωθεί κατά πόσο η προτεινόμενη στρατηγική εντάσσεται στη λογική της Περιφερειακής Στρατηγικής Έξυπνης Εξειδίκευσης (ΠΣΕΕ).

Όπως προκύπτει από την Εγκύκλιο για τις ΟΧΕ η «αξιοποίηση των αποτελεσμάτων της Περιφερειακής Στρατηγικής Έξυπνης Εξειδίκευσης αναδεικνύεται σε αρκετές περιπτώσεις και διαφαίνεται ότι μπορεί να αποτελέσει κινητήρια δύναμη για τον καθορισμό των σχετικών στρατηγικών». Εξαρτάται λοιπόν από τον τύπο και την εστίαση της ΟΧΕ, με βάση τις προβλέψεις του ΠΕΠ

Η ΟΧΕ έχει θέσει σαν κύριο στόχο την εκμετάλλευση των πλεονεκτημάτων της Περιφέρειας Στερεάς Ελλάδας κυρίως σε ότι αφορά τον τομέα της **«Αγροδιατροφής»**, της **«Βιομηχανίας της εμπειρίας»** και της **«Πράσινης καινοτομίας, εξοικονόμησης και παραγωγής ενέργειας»** τα οποία είναι τα εξής:

- στην στρατηγική θέση της ως προς τις οδικές, σιδηροδρομικές και θαλάσσιες μεταφορές
- στις προοπτικές για ανάπτυξη και τυποποίηση Προϊόντων Ονομασίας Προέλευσης (ΠΟΠ)
- στην ανάπτυξη καινοτόμων επιχειρήσεων Αγροδιατροφής
- στην ύπαρξη διεθνούς εμβέλειας τουριστικής κληρονομιάς και ιδιαίτερου περιβαλλοντικού αποθέματος
- σε σημαντικές προοπτικές / ανάγκες αξιοποίησης των ΤΠΕ σε ζητήματα τουριστικής ανάπτυξης και αστικής αναζωογόνησης

Παρά το δυσμενές οικονομικό περιβάλλον που έχει πλήξει το σύνολο της χώρας λόγω της οικονομικής κρίσης, την χαμηλή εξειδίκευση που διέπει το τουριστικό ανθρώπινο δυναμικό στην περιοχή, τις αυξημένες περιβαλλοντικές πιέσεις λόγω της υψηλής επισκεψιμότητας και τους περιβαλλοντικούς κινδύνους, υπάρχει η δυνατότητα μέσω των Παρεμβάσεων της ΟΧΕ να ευνοηθεί πολλαπλά η Περιφέρεια Στερεάς Ελλάδας. Οι κυριότερες ευκαιρίες που παρουσιάζονται είναι οι εξής:

- Ανάδειξη του τοπικού Πολιτιστικού και Τουριστικού Προϊόντος
- Εφαρμογή Συνδυασμένων και Καινοτόμων Δράσεων Βιώσιμης Αστικής Κινητικότητας και Βελτίωση της Επισκεψιμότητας στο Ιστορικό και Εμπορικό Κέντρο των Εταίρων της Περιοχής Παρέμβασης της ΒΑΑ/ΟΧΕ.
- Ανάπτυξη, Διασύνδεση και Δικτύωση των Αστικών Υποδομών και των Πολιτιστικών Τοπόσημων
- Προσαρμογή των τοπικών επιχειρήσεων στις αλλαγές του ανταγωνισμού
- Βελτίωση της Ανταγωνιστικότητας Υφιστάμενων Επιχειρήσεων μέσω Αναδιάρθρωσης της Προσαρμοστικότητας στα Επιχειρηματικά Μοντέλα και στο Ανθρώπινο Δυναμικό
- Αξιοποίηση «ευφυών» και καινοτόμων συστημάτων και πρακτικών στα πλαίσια της Αστικής Αναζωογόνησης και της βιώσιμης αστικής κινητικότητας

Οι προτεινόμενες παρεμβάσεις της ΟΧΕ Περιφέρειας Στερεάς Ελλάδας, συνδέονται άμεσα με την **«Αγροδιατροφή»**, τη **«Βιομηχανία της εμπειρίας»** και την **«Πράσινη καινοτομία, εξοικονόμηση και παραγωγή ενέργειας»**, κυρίως σε πολιτιστικό επίπεδο, είτε με άμεσο



τρόπο είτε μέσω κάποιων έμμεσων / υποστηρικτικών δράσεων που αφορούν τις υποδομές και την επιχειρηματικότητα. Αναλυτικά η σύνδεση των παρεμβάσεων της ΟΧΕ με της ΠΣΕΕ παρουσιάζονται στον επόμενο Πίνακα.

ΠΙΝΑΚΑΣ Δ.7.1: Συνάφεια της ΟΣΒΑΑ/ΟΧΕ Δήμων Λεβαδέων, Θηβαίων και Αλιάρτου-Θεσπιέων με την ΠΣΕΕ Στερεάς Ελλάδας

ΑΠ ΠΣΕΕ ³³	Προτεραιότητες & Στόχοι ΠΣΕΕ	Δράση ΠΣΕΕ	Αντιστοίχιση με Προτεινόμενες Παρεμβάσεις της ΒΑΑ/ΟΧΕ των δήμων Λεβαδέων, Θηβαίων, Αλιάρτου-Θεσπιέων
1	1.3: Διεύρυνση της τυποποίησης και αύξηση της προστιθέμενης αξίας των τροφίμων	Δράση 1.3.2: Ίδρυση νέων καινοτόμων μεταποιητικών επιχειρήσεων	Π.3.1.
		Δράση 1.3.3 Ανάπτυξη συνεργατικών μοντέλων δράσης (π.χ. clusters) στη γεωργία/κτηνοτροφία και μεταποίηση	Π.4.1., Π.4.2.
	1.4 Προώθηση προϊόντων και ανάπτυξη δικτύων πωλήσεων	Δράση 1.4.3 Μάρκετινγκ και ανάπτυξη δικτύων πωλήσεων τροφίμων για την εσωτερική και διεθνή αγορά	Π.4.1., Π.4.2.
	1.9 Ανάπτυξη ανθρώπινου δυναμικού	1.9.1: Ανάπτυξη ανθρώπινου δυναμικού	Π.3.1., Π.3.2., Π.4.2.
2	2.1 Διεύρυνση της αλυσίδας αξίας	2.1.1: Ανάπτυξη καινοτόμων επιχειρήσεων σε δραστηριότητες σχετιζόμενες με τον τουρισμό	Π.1.1., Π.2.1., Π.2.2.
		2.1.2: Ανάπτυξη συνεργατικών μοντέλων δράσης σε όλη την αλυσίδα αξίας	Π.4.1., Π.4.2.
	2.2 Διαφοροποίηση του τουριστικού προϊόντος	Δράση 2.2.1: Έρευνα των ανταγωνιστικών πλεονεκτημάτων και ανάπτυξη των	Π.1.1., Π.1.2., Π.1.5., Π.2.1., Π.2.2.

³³ Με βάση την κωδικοποίηση της εγκεκριμένης Στρατηγικής Έξυπνης Εξειδίκευσης για την Περιφέρεια Στερεάς Ελλάδας



ΑΠ ΠΣΕΕ ³³	Προτεραιότητες & Στόχοι ΠΣΕΕ	Δράση ΠΣΕΕ	Αντιστοίχιση με Προτεινόμενες Παρεμβάσεις της ΒΑΑ/ΟΧΕ των δήμων Λεβαδέων, Θηβαίων, Αλιάρτου-Θεσπιέων
		υπηρεσιών εμπειρίας που μπορούν να αναπτυχθούν σε κάθε ΠΕ	
		Δράση 2.2.2 Ανάπτυξη νέων και βελτίωση υφιστάμενων υπηρεσιών εμπειρίας	Π.1.1., Π.1.2., Π.1.5., Π.2.1., Π.2.2.
		Δράση 2.2.3 Ανάπτυξη και εφαρμογή τοπικών σημάτων ποιότητας	Π.1.1., Π.1.4, Π.1.5., Π.2.1., Π.2.2.
		Δράση 2.2.4 Διαμόρφωση και προστασία του φυσικού περιβάλλοντος σε περιοχές που εντάσσονται στις σχεδιαζόμενες υπηρεσίες εμπειρίας	Π.1.4., Π.1.5., Π.2.1.
	2.3 Διάχυση και χρήση υπηρεσιών και προϊόντων τεχνολογιών πληροφορικής κι επικοινωνιών	Δράση 2.3.1 Δημιουργία εργαλείων και εφαρμογών ΤΠΕ για τον εμπλουτισμό της εμπειρίας	Π.1.1., Π.2.1., Π.2.2., Π.2.5
		Δράση 2.3.2: Χρήση ΤΠΕ για την αύξηση της παραγωγικότητας, αυτονομίας και ποιότητας υπηρεσιών στη βιομηχανία της εμπειρίας	Π.1.3., Π.2.2.
		Δράση 2.4.1 Ανάπτυξη ανθρώπινου δυναμικού	Π.3.1., Π.3.2.
4	4.1 Μείωση του οικολογικού αποτυπώματος στη γεωργία-κτηνοτροφία, μεταποίηση και τουρισμό	Δράση 4.1.1: Χρήση πράσινων τεχνολογιών στην αγροτική παραγωγή, μεταποίηση και τουρισμό	Π.1.3., Π.1.4.



Δ.8 - ΔΙΑΧΥΣΗ ΤΩΝ ΑΠΟΤΕΛΕΣΜΑΤΩΝ ΤΗΣ ΣΤΡΑΤΗΓΙΚΗΣ

Να τεκμηριωθεί κατά πόσο συμβάλλει η προτεινόμενη Στρατηγική στον ευρύτερο αναπτυξιακό στόχο του Ε.Π. Στερεάς Ελλάδας 2014-20 και τους Γενικούς Στόχους και Προτεραιότητες στις οποίες αυτοί αναλύονται³⁴, καθώς και στα επιδιωκόμενα «αποτελέσματα» του Προγράμματος ανά «ενεργοποιούμενη» στο πλαίσιο της ΒΑΑ/ΟΧΕ Επενδυτική Προτεραιότητα.

Ο αναπτυξιακός στόχος/όραμα του Π.Ε.Π. Στερεάς Ελλάδας 2014-20 «Επενδύσεις για την Ανάπτυξη και την Απασχόληση», εμπεριέχει δύο βασικές συνιστώσες της αναπτυξιακής στρατηγικής:

- έξυπνη, διατηρήσιμη και χωρίς αποκλεισμούς ανάπτυξη
- οικονομική, κοινωνική και εδαφική συνοχή

Ενώ αποτελεί τη συνισταμένη επιμέρους βασικών στοχεύσεων όπως:

- Ισόρροπη οικονομική και κοινωνική ανάπτυξη
- Βελτίωση του επιχειρηματικού και επενδυτικού περιβάλλοντος
- Σεβασμός στο περιβάλλον και στον πολίτη

Όπως φαίνεται από το Σχήμα που ακολουθεί, σημειώνεται σημαντική συσχέτιση και συμβολή ανάμεσα στους στόχους της Τοπικής Στρατηγικής και των Βασικών Στόχων της Περιφερειακής Στρατηγικής, όπως αυτή αποτυπώνεται στο ΠΕΠ ΣΤ.Ε. 2014-2020. Επίσης τεκμηριώνεται αξιοσημείωτη συμβολή στα επιδιωκόμενα μέσω των Επενδυτικών Προτεραιοτήτων (Ε.Π.) του ΠΕΠ, αποτελέσματα, όπως:

- **2c:** Ενίσχυση των εφαρμογών ΤΠΕ στον τομέα της ηλεκτρονικής διακυβέρνησης, της ηλεκτρονικής μάθησης, της ηλεκτρονικής ένταξης, του ηλεκτρονικού πολιτισμού και της ηλεκτρονικής υγείας
- **3a:** Προώθηση της επιχειρηματικότητας, ιδίως με τη διευκόλυνση της οικονομικής εκμετάλλευσης νέων ιδεών και τη στήριξη της δημιουργίας νέων επιχειρήσεων, μεταξύ άλλων μέσω φυτωρίων επιχειρήσεων
- **3c:** Στήριξη της δημιουργίας και της επέκτασης προηγμένων ικανοτήτων για την ανάπτυξη προϊόντων και υπηρεσιών
- **4c:** Στήριξη της ενεργειακής απόδοσης, της έξυπνης διαχείρισης της ενέργειας και της χρήσης ανανεώσιμων πηγών ενέργειας στις δημόσιες υποδομές, συμπεριλαμβανομένων των δημόσιων κτηρίων, και στον τομέα της στέγασης
- **4e:** Προώθηση στρατηγικών χαμηλών εκπομπών διοξειδίου του άνθρακα για όλα τα είδη περιοχών, ιδιαίτερα για τις αστικές περιοχές, συμπεριλαμβανομένης της

³⁴ ΓΣ1: Προώθηση της επιχειρηματικότητας, της ανταγωνιστικότητας και της εξωστρέφειας της περιφερειακής οικονομίας, ΓΣ2: Διασφάλιση του περιβάλλοντος, της αειφορίας της ανάπτυξης και βελτίωση της ποιότητας ζωής, ΓΣ3: Ολοκλήρωση των μεταφορικών υποδομών και δικτύων, ΓΣ4: Αναβάθμιση του ανθρώπινου δυναμικού – ενίσχυση της απασχόλησης και της κοινωνικής συνοχής, ΓΣ5: Βελτίωση της διοικητικής ικανότητας, ΓΣ6: Προώθηση της χωρικής συνοχής και συνεργασίας

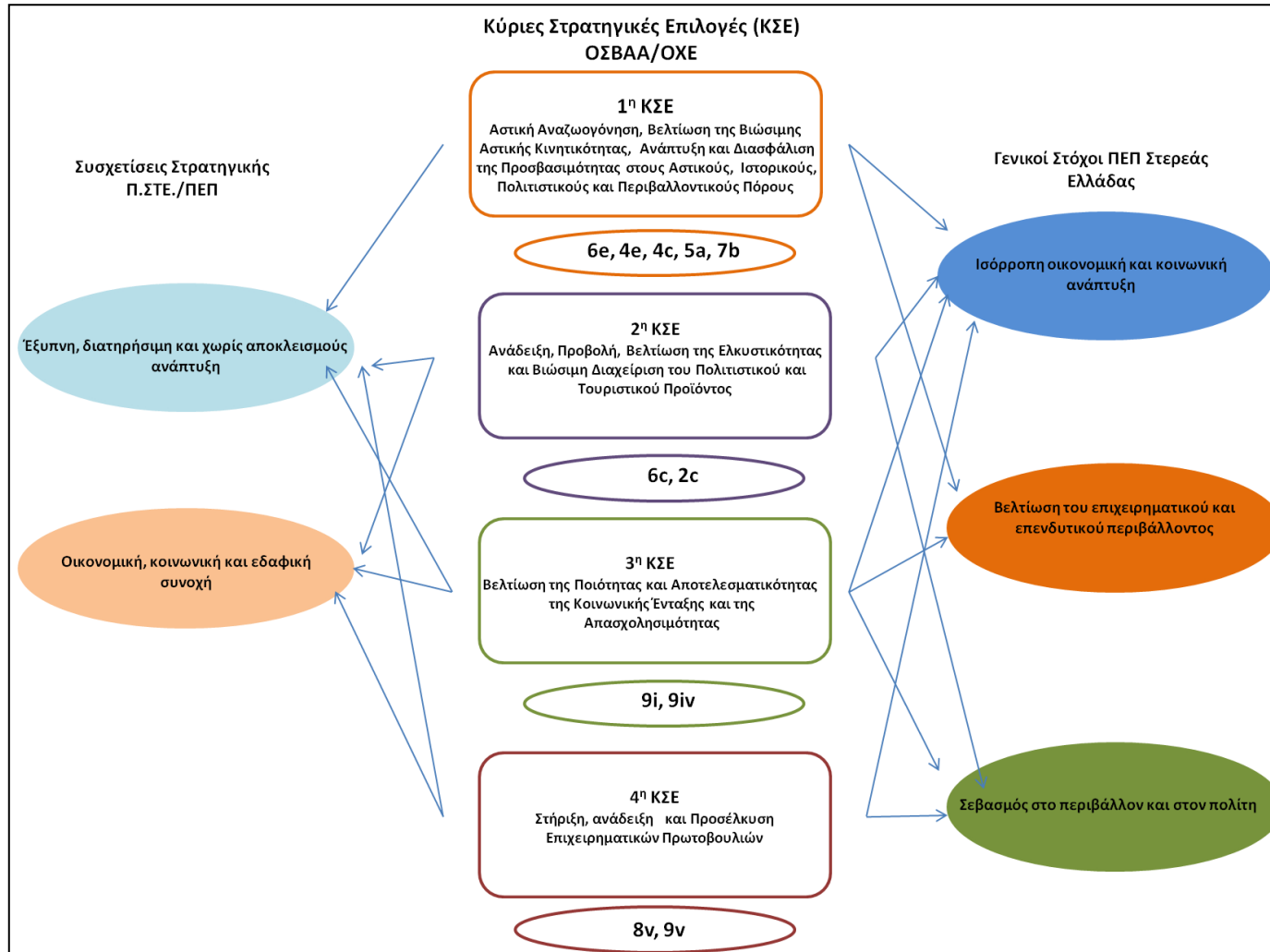


προώθησης της αειφόρου πολυτροπικής αστικής κινητικότητας και των μέτρων προσαρμογής σχετικά με τον περιορισμό των επιπτώσεων

- **5a:** Στήριξη των επενδύσεων για προσαρμογή στην κλιματική αλλαγή καθώς και των τεχνικών που βασίζονται στο οικοσύστημα
- **6c:** Διατήρηση, προστασία, προώθηση και ανάπτυξη της φυσικής και πολιτιστικής κληρονομιάς
- **6e:** Ανάλυση δράσης για τη βελτίωση του αστικού περιβάλλοντος, την ανάπλαση των πόλεων, την αναζωογόνηση και την απολύμανση των υποβαθμισμένων περιβαλλοντικά εκτάσεων (συμπεριλαμβανομένων των προς ανασυγκρότηση περιοχών), τη μείωση της ατμοσφαιρικής ρύπανσης και την προώθηση μέτρων για τον περιορισμό του θορύβου
- **7b:** Ενίσχυση της περιφερειακής κινητικότητας μέσω της σύνδεσης δευτερευόντων και τριτευόντων κόμβων με τις υποδομές ΔΕΔ-Μ, περιλαμβανομένων των πολυτροπικών κόμβων
- **8v:** Προσαρμογή των εργαζομένων, των επιχειρήσεων και των επιχειρηματιών στις αλλαγές
- **9i:** Ενεργητική ένταξη, μεταξύ άλλων και με σκοπό την προώθηση των ίσων ευκαιριών και της δραστήριας συμμετοχής και τη βελτίωση των δυνατοτήτων απασχόλησης
- **9iv:** Βελτίωση της πρόσβασης σε οικονομικά προσιτές, βιώσιμες και υψηλής ποιότητας υπηρεσίες, συμπεριλαμβανομένων των υπηρεσιών υγειονομικής περίθαλψης και των κοινωνικών υπηρεσιών κοινής ωφέλειας



ΠΙΝΑΚΑΣ Δ.8. 1: Απεικόνιση της Διάχυσης των Αποτελεσμάτων της Τοπικής Στρατηγικής ΟΧΕ της «ΔΑΛΠ»



E. ΠΑΡΟΥΣΙΑΣΗ ΤΟΥ ΣΧΕΔΙΟΥ ΔΡΑΣΗΣ

E.1 - ΑΞΟΝΕΣ ΣΤΡΑΤΗΓΙΚΗΣ & ΕΙΔΙΚΟΙ ΣΤΟΧΟΙ ΤΟΥ ΣΧΕΔΙΟΥ ΔΡΑΣΗΣ Ο.Χ.Ε.

Παρουσιάζονται στον Πίνακα που ακολουθεί οι Άξονες Προτεραιότητας της Στρατηγικής του προτεινόμενου Σχεδίου Δράσης με ανάλυσή του στους αντίστοιχους Ειδικούς Στόχους. Κάθε Ειδικός Στόχος θα πρέπει να τεκμηριώνεται από τις προβλήματα / ανάγκες και δυνατότητες που αντιμετωπίζει, όπως αυτά αναφέρονται στον Πίνακα του Κεφ. Δ.2.

Η τεκμηρίωση αυτή θα πρέπει να περιλαμβάνει ένα εισαγωγικό κείμενο όπου να αναλύεται η ανωτέρω διάρθρωση του Σχεδίου Δράσης.

Επισημαίνεται η ανάγκη συνεκτικότητας των Αξόνων Προτεραιότητας του Σχεδίου Δράσης και της ικανοποίησης της «Λογικής Παρέμβασης» του Ε.Π. Στερεάς Ελλάδας 2014-20 (ένας Ε.Σ. ανά Επενδυτική Προτεραιότητα)

Στην ενότητα Δ.2, διατυπώθηκε το όραμα και τεκμηριώθηκε ο ολοκληρωμένος χαρακτήρας της προτεινόμενης Στρατηγικής, συνδέοντας διαπιστωμένα προβλήματα, ανάγκες και δυνατότητες της Περιοχής Παρέμβασης, με συγκεκριμένες Στρατηγικές Επιλογές – Κατηγορίες Παρέμβασης.

Από την ανάλυση των παραμέτρων, βάσει των οποίων διαμορφώνονται το όραμα και οι αρχές του πλαισίου στρατηγικής για το «ενιαίο διαφοροποιημένο τουριστικό – πολιτιστικό προϊόν» που πρέπει να διαμορφωθεί και να προβληθεί, προκύπτει ότι η στρατηγική πρέπει να περιέχει στοιχεία που διασφαλίζουν «διαφοροποίηση» της Περιοχής Παρέμβασης των τριών Δήμων, ενώ παράλληλη επιδίωξη είναι η ανάδειξη κοινών χαρακτηριστικών που διασφαλίζουν δυνατότητες δικτύωσης, που θα επιτρέψουν την ένταξη του προϊόντος σε διευρυμένα υπερτοπικά δίκτυα.

Όπως προαναφέρθηκε ήδη στο επίπεδο διατύπωσης του γενικού στόχου, η προτεινόμενη Στρατηγική, έχει ολοκληρωμένο χαρακτήρα, οικονομικό, περιβαλλοντικό και κοινωνικό και λειτουργεί ενισχυτικά στην αναζωογόνηση της τοπικής οικονομίας, στην ανάδειξη της τοπικής ταυτότητας, στην βελτίωση των χαρακτηριστικών του αστικού περιβάλλοντος και της ποιότητας ζωής καθώς και στην ενίσχυση της κοινωνικής συνοχής στην Περιοχή Παρέμβασης των τριών Δήμων. Για την επίτευξη του οράματος, ο γενικός στόχος εξειδικεύτηκε σε τέσσερις Στρατηγικούς Στόχους.

Το Σχέδιο Δράσης οργανώνεται σε τέσσερις Άξονες Στρατηγικής, σε ευθεία αντιστοίχιση με τους Στρατηγικούς Στόχους :

- Α.Π.1: Αστική Αναζωογόνηση, Βελτίωση της Βιώσιμης Αστικής Κινητικότητας, Ανάπτυξη και Διασφάλιση της Προσβασιμότητας στους Αστικούς, Ιστορικούς, Πολιτιστικούς και Περιβαλλοντικούς Πόρους
- Α.Π.2: Ανάδειξη, Προβολή, Βελτίωση της Ελκυστικότητας και Βιώσιμη Διαχείριση του Πολιτιστικού και Τουριστικού Προϊόντος
- Α.Π.3: Βελτίωση της Ποιότητας και Αποτελεσματικότητας της Κοινωνικής Ένταξης και της Απασχολησιμότητας



- Α.Π.4: Στήριξη, ανάδειξη και Προσέλκυση Επιχειρηματικών Πρωτοβουλιών

Στο πλαίσιο κάθε Άξονα Στρατηγικής, με βάση τα αντίστοιχα προβλήματα / ανάγκες και δυνατότητες της Περιοχής Παρέμβασης, προσδιορίζονται Ειδικοί Στόχοι όπως αποτυπώνεται στον πίνακα που ακολουθεί.

Στο πλαίσιο των προαναφερόμενων Αξόνων Στρατηγικής, εντάσσονται οι κατηγορίες παρέμβασης, που προσδιορίζονται με βάση τις προκλήσεις / ανάγκες και δυνατότητες της Περιοχής Παρέμβασης των τριών Δήμων. Οι Κατηγορίες Παρέμβασης, όντας συνδεδεμένες με τις προκλήσεις / ανάγκες και δυνατότητες, συνδέονται με κατάλληλους Ειδικούς Στόχους που οδηγούν με την σειρά τους στις Επενδυτικές Προτεραιότητες και τους Θεματικούς Στόχους του ΠΕΠ Στερεάς Ελλάδας 2014 – 2020, μέσα από μια ολοκληρωμένη λογική παρέμβασης, που αποτυπώνεται μεθοδολογικά στο Διάγραμμα Ε.1

Διάγραμμα Ε.1 : Λογική της Παρέμβασης

Με βάση την λογική της παρέμβασης, οι τέσσερις Άξονες Στρατηγικής, συνδέονται άμεσα με τις Επενδυτικές Προτεραιότητες του ΠΕΠ Στερεάς Ελλάδας 2014 – 2020. Ειδικότερα :

- Α.Π.1: Αστική Αναζωογόνηση, Βελτίωση της Βιώσιμης Αστικής Κινητικότητας, Ανάπτυξη και Διασφάλιση της Προσβασιμότητας στους Αστικούς, Ιστορικούς, Πολιτιστικούς και Περιβαλλοντικούς Πόρους

✓ ΕΠ 6ε : *Ανάληψη δράσης για τη βελτίωση του αστικού περιβάλλοντος, την*



ανάπλαση των πόλεων, την αναζωογόνηση και την απολύμανση των υποβαθμισμένων περιβαλλοντικά εκτάσεων (συμπεριλαμβανομένων των προς ανασυγκρότηση περιοχών), τη μείωση της ατμοσφαιρικής ρύπανσης και την προώθηση μέτρων για τον περιορισμό του θορύβου

Επιλέγεται για παρεμβάσεις ανάπλασης / ανάδειξης περιοχών με υποβαθμισμένα χαρακτηριστικά που συνδέονται λειτουργικά με σημαντικά αστικά τοπία ή και περιοχών με σημαντική συγκέντρωση τοπίων και πολιτιστικών πόρων

- ✓ ΕΠ 4e : Προώθηση στρατηγικών χαμηλών εκπομπών διοξειδίου του άνθρακα για όλα τα είδη περιοχών, ιδιαίτερα για τις αστικές περιοχές, συμπεριλαμβανομένης της προώθησης της αειφόρου πολυτροπικής αστικής κινητικότητας και των μέτρων προσαρμογής σχετικά με τον περιορισμό των επιπτώσεων

Επιλέγεται για παρεμβάσεις που ενισχύουν την χρήση μέσων μετακίνησης φιλικών στο περιβάλλον ή και περιορίζουν τις επιπτώσεις από τις μετακινήσεις σε περιοχές με κυκλοφοριακή συμφόρηση, σε εφαρμογή της Βιώσιμης Αστικής Κινητικότητας

- ✓ ΕΠ 4c : Στήριξη της ενεργειακής απόδοσης, της έξυπνης διαχείρισης της ενέργειας και της χρήσης ανανεώσιμων πηγών ενέργειας στις δημόσιες υποδομές, συμπεριλαμβανομένων των δημόσιων κτηρίων, και στον τομέα της στέγασης

Επιλέγεται για παρεμβάσεις βελτίωσης της ενεργειακής αποδοτικότητας και έξυπνης διαχείρισης της ενέργειας στον δημοτικό φωτισμό σε εφαρμογή κατευθύνσεων Σχεδίων Διαχείρισης Αειφόρου Ενέργειας

- ✓ ΕΠ 5a : Στήριξη των επενδύσεων για προσαρμογή στην κλιματική αλλαγή καθώς και των τεχνικών που βασίζονται στο οικοσύστημα

Επιλέγεται για παρεμβάσεις πρόληψης και αντιμετώπισης των Επιπτώσεων της Κλιματικής Αλλαγής στην Πόλη της Λειβαδιάς και βελτίωσης της ασφάλειας της επισκεψιμότητας στην πόλη της Λιβαδειάς

- ✓ ΕΠ 7b : Ενίσχυση της περιφερειακής κινητικότητας μέσω της σύνδεσης δευτερευόντων και τριτευόντων κόμβων με τις υποδομές ΔΕΔ-Μ, περιλαμβανομένων των πολυτροπικών κόμβων

Επιλέγεται για παρεμβάσεις που ενισχύουν την σύνδεση τοπίων εντός των αστικών περιοχών με αξιόλογα στοιχεία του ιστορικού ή και φυσικού περιβάλλοντος σε περιμετρικές ζώνες εκτός των αστικών περιοχών

- Α.Π.2: Ανάδειξη, Προβολή, Βελτίωση της Ελκυστικότητας και Βιώσιμη Διαχείριση του Πολιτιστικού και Τουριστικού Προϊόντος
 - ✓ ΕΠ 6c : Διατήρηση, προστασία, προώθηση και ανάπτυξη της φυσικής και πολιτιστικής κληρονομιάς



Επιλέγεται για παρεμβάσεις ανάδειξης και προστασίας μεμονωμένων στοιχείων του ιστορικού – πολιτιστικού περιβάλλοντος ή και ιστορικών κέντρων με μεγάλη συγκέντρωση στοιχείων του ιστορικού – πολιτιστικού περιβάλλοντος

- ✓ ΕΠ 2c : *Ενίσχυση των εφαρμογών ΤΠΕ στον τομέα της ηλεκτρονικής διακυβέρνησης, της ηλεκτρονικής μάθησης, της ηλεκτρονικής ένταξης, του ηλεκτρονικού πολιτισμού και της ηλεκτρονικής υγείας*

Επιλέγεται για παρεμβάσεις ανάπτυξης εφαρμογών έξυπνης πόλης για εξυπηρέτηση κατοίκων, επιχειρήσεων και επισκεπτών

- Α.Π.3: Βελτίωση της Ποιότητας και Αποτελεσματικότητας της Κοινωνικής Ένταξης και της Απασχολησιμότητας

- ✓ ΕΠ 9i : *Ενεργητική ένταξη, μεταξύ άλλων και με σκοπό την προώθηση των ίσων ευκαιριών και της δραστήριας συμμετοχής και τη βελτίωση των δυνατοτήτων απασχόλησης*

Επιλέγεται για παρεμβάσεις που αφορούν στην προώθηση της απασχολησιμότητας των ανέργων που ανήκουν στις ευπαθείς ομάδες, μέσα από τη δημιουργία «Κέντρου Ενημέρωσης για την Απασχόληση και την Επιχειρηματικότητα»

- ✓ ΕΠ 9iv : *Βελτίωση της πρόσβασης σε οικονομικά προσιτές, βιώσιμες και υψηλής ποιότητας υπηρεσίες, συμπεριλαμβανομένων των υπηρεσιών υγειονομικής περίθαλψης και των κοινωνικών υπηρεσιών κοινής ωφέλειας*

Επιλέγεται για παρεμβάσεις που αφορούν στη βελτίωση της ποιότητας και της αποτελεσματικότητας της Κοινωνικής Ένταξης Ανέργων μέσα από καινοτόμα εργαλεία και δράσεις ενδυνάμωσης, ομαδικότητας, υποστηριζόμενης απασχόλησης κ.λ.π. καθώς και για δράσεις προαγωγής δημόσιας υγείας ευπαθών ομάδων

- Α.Π.4: Στήριξη, ανάδειξη και Προσέλκυση Επιχειρηματικών Πρωτοβουλιών

- ✓ ΕΠ 8v : *Προσαρμογή των εργαζομένων, των επιχειρήσεων και των επιχειρηματιών στις αλλαγές*

Επιλέγεται για παρεμβάσεις που αποσκοπούν στη βελτίωση της ανταγωνιστικότητας επιχειρήσεων, μέσα από την ενίσχυση ικανοτήτων εργαζομένων και επιχειρηματιών

- ✓ ΕΠ 9v : *Προώθηση της κοινωνικής επιχειρηματικότητας και της επαγγελματικής ενσωμάτωσης σε κοινωνικές επιχειρήσεις και την κοινωνική και αλληλέγγυο οικονομία ώστε να διευκολυνθεί η πρόσβαση στην απασχόληση*

Επιλέγεται για παρεμβάσεις αξιοποίησης της κοινωνικής και αλληλέγγυας οικονομίας



ΑΞΟΝΕΣ ΣΤΡΑΤΗΓΙΚΗΣ Ο.Χ.Ε.	ΣΤΡΑΤΗΓΙΚΟΙ ΣΤΟΧΟΙ ΒΑΑ	ΕΙΔΙΚΟΙ ΣΤΟΧΟΙ Ο.Χ.Ε.	Προκλήσεις: Προβλήματα / Ανάγκες και Δυνατότητες (κεφάλαιο Δ.2.)
Α.Π.1. Αστική Αναζωογόνηση, Βελτίωση της Βιώσιμης Αστικής Κινητικότητας, Ανάπτυξη και Διασφάλιση της Προσβασιμότητας στους Αστικούς, Ιστορικούς, Πολιτιστικούς και Περιβαλλοντικούς Πόρους	ΣΣ.1. Αστική Αναζωογόνηση, Βελτίωση της Βιώσιμης Αστικής Κινητικότητας, Ανάπτυξη και Διασφάλιση της Προσβασιμότητας στους Αστικούς, Ιστορικούς, Πολιτιστικούς και Περιβαλλοντικούς Πόρους	Ε.Σ. 1.1. Προσέλκυση Ροών Επισκεψιμότητας, Βελτίωση της Ποιότητας Ζωής, Εξορθολογισμός των Κυκλοφοριακών και Λοιπών Ροών	<ul style="list-style-type: none"> • Ενίσχυση ελκυστικότητας ως τουριστικού προορισμού στο πλαίσιο υπερτοπικών δικτύων • Εμπλουτισμός και αναβάθμιση του προσφερόμενου τουριστικού προϊόντος • Αξιοποίηση συγκριτικού πλεονεκτήματος θέσης, λόγω γειννίας με το βασικό εθνικό δίκτυο μεταφορών και με προβεβλημένου προορισμούς σε διεθνές επίπεδο • Βελτίωση της εικόνας των εισόδων των αστικών περιοχών και ενίσχυση της μεταξύ τους σύνδεσης • Συνδυασμένη ανάδειξη και προστασία αξιόλογων ιστορικών, πολιτιστικών και φυσικών πόρων • Διαχωρισμός της κίνησης πεζών και οχημάτων και βελτίωση των συνθηκών ασφάλειας στο πλαίσιο της Βιώσιμης Αστικής Κινητικότητας • Μείωση εκπομπών CO2 στις μετακινήσεις στο πλαίσιο των Σχεδίων Δράσης Αειφόρου Ενέργειας (ΣΔΑΕ)
		Ε.Σ. 1.2. Προστασία και Προώθηση της Προσβασιμότητας στους Αναδεικνυόμενους Ιστορικούς, Πολιτιστικούς και Περιβαλλοντικούς Πόρους	<ul style="list-style-type: none"> • Ενίσχυση ελκυστικότητας ως τουριστικού προορισμού στο πλαίσιο υπερτοπικών δικτύων • Ανάδειξη και προστασία αξιόλογων περιβαλλοντικών πόρων • Λειτουργική σύνδεση πολιτιστικών, ιστορικών και φυσικών πόρων
Α.Π.2: Ανάδειξη, Προβολή, Βελτίωση της Ελκυστικότητας και Βιώσιμη Διαχείριση του Πολιτιστικού και Τουριστικού Προϊόντος	ΣΣ.2: Ανάδειξη, Προβολή, Βελτίωση της Ελκυστικότητας και Βιώσιμη Διαχείριση του Πολιτιστικού και Τουριστικού Προϊόντος	Ε.Σ.2.1: Ανάδειξη της Περιοχής Παρέμβασης της Διαδημοτικής ΒΑΑ/ΟΧΕ ως Αναγνωρίσιμου Πολιτιστικού και Τουριστικού Προορισμού	<ul style="list-style-type: none"> • Ενίσχυση ελκυστικότητας ως τουριστικού προορισμού στο πλαίσιο υπερτοπικών δικτύων • Ανάδειξη και προστασία ιστορικού και πολιτιστικού περιβάλλοντος
		Ε.Σ. 2.2. Ανάδειξη της Ελκυστικότητας και Διαχείριση των Ροών Επισκεψιμότητας με αξιοποίηση των ΤΠΕ	<ul style="list-style-type: none"> • Ενίσχυση ελκυστικότητας ως τουριστικού προορισμού στο πλαίσιο υπερτοπικών δικτύων • Έξυπνη και βιώσιμη διαχείριση πολιτιστικού – τουριστικού προϊόντος
Α.Π.3: Βελτίωση της Ποιότητας και Αποτελεσματικότητας της Κοινωνικής Ένταξης και της Απασχολησιμότητας	ΣΣ.3: Βελτίωση της Ποιότητας και Αποτελεσματικότητας της Κοινωνικής Ένταξης και της Απασχολησιμότητας	Ε.Σ. 3.1. Βελτίωση των Ευκαιριών και Δυνατοτήτων Πρόσβασης των Ανέργων που ανήκουν στις Ευπαθείς Ομάδες στην Αγορά Εργασίας	<ul style="list-style-type: none"> • Αντιμετώπιση της τάσης μεγέθυνσης του οικονομικά μη ενεργού πληθυσμού ως προς τον οικονομικά ενεργό με αντίκτυπο στη μελλοντική δυναμική της παραγωγικής δραστηριότητας. Ο οικονομικά μη ενεργός πληθυσμός είναι μεγαλύτερος από τον οικονομικά ενεργό με αντίκτυπο στη μελλοντική δυναμική της παραγωγικής δραστηριότητας. • Αντιμετώπιση της συνεχούς αύξησης των ποσοστών ανεργίας (ιδιαίτερα της μακροχρόνιας) • Αντιμετώπιση των φαινομένων δημογραφικής γήρανσης του πληθυσμού – απομάκρυνσης νέων ζευγαριών και νέων
		Ε.Σ. 3.2. Βελτίωση της Ποιότητας και της Αποτελεσματικότητας της Κοινωνικής Ένταξης	<ul style="list-style-type: none"> • Αντιμετώπιση των φαινομένων δημογραφικής γήρανσης του πληθυσμού – απομάκρυνσης νέων ζευγαριών και νέων • Αντιμετώπιση νέων μορφών (μη-ευδιάκριτου)



ΑΞΙΟΝΕΣ ΣΤΡΑΤΗΓΙΚΗΣ Ο.Χ.Ε.	ΣΤΡΑΤΗΓΙΚΟΙ ΣΤΟΧΟΙ ΒΑΑ	ΕΙΔΙΚΟΙ ΣΤΟΧΟΙ Ο.Χ.Ε.	Προκλήσεις: Προβλήματα / Ανάγκες και Δυνατότητες (κεφάλαιο Δ.2.)
			κοινωνικού αποκλεισμού
Α.Π.4: Στήριξη, ανάδειξη και Προσέλκυση Επιχειρηματικών Πρωτοβουλιών	ΣΣ.4: Στήριξη, ανάδειξη και Προσέλκυση Επιχειρηματικών Πρωτοβουλιών	Ε.Σ. 4.1. Βελτίωση της Ανταγωνιστικότητας των Επιχειρήσεων μέσω Υποστήριξης της Προσαρμοστικότητας τους	<ul style="list-style-type: none"> • Αντιμετώπιση των φαινομένων δημογραφικής γήρανσης του πληθυσμού – απομάκρυνσης νέων ζευγαριών και νέων • Βελτίωση των παρεχόμενων υπηρεσιών, κυρίως στους τομείς τουρισμού – πολιτισμού
		Ε.Σ. 4.2. Βελτίωση της και Διεύρυνση των επιλογών Επιχειρηματικότητας με αξιοποίηση της Κοινωνικής και Αλληλέγγυας Οικονομίας (ΚΑΛΟ)	<ul style="list-style-type: none"> • Αντιμετώπιση των φαινομένων δημογραφικής γήρανσης του πληθυσμού – απομάκρυνσης νέων ζευγαριών και νέων • Βελτίωση των παρεχόμενων υπηρεσιών, κυρίως στους τομείς τουρισμού – πολιτισμού



E.2 - ΑΝΑΛΥΣΗ – ΕΞΕΙΔΙΚΕΥΣΗ ΤΩΝ ΑΞΟΝΩΝ ΤΟΥ ΣΧΕΔΙΟΥ ΔΡΑΣΗΣ Ο.Χ.Ε.

Για κάθε προτεινόμενη Παρέμβαση συμπληρώνεται το ακόλουθο Πρότυπο Δελτίο Παρεμβάσεων το οποίο και επισυνάπτεται. Τα στοιχεία του Πίνακα συμπληρώνονται στο βαθμό που είναι διαθέσιμα. Εν τούτοις η διαθεσιμότητά τους ή μη αποτελεί κριτήριο για την αξιολόγηση του βαθμού ωριμότητας μιας παρέμβασης. Οι δείκτες που χρησιμοποιούνται αποτελούν στοιχείο για την αξιολόγηση της Στρατηγικής, ενώ με βάση την εξέλιξη τους πραγματοποιείται η παρακολούθηση της υλοποίησής της.

E.2.1 Παρεμβάσεις του Άξονα Προτεραιότητας 1: Αστική Αναζωογόνηση, Βελτίωση της Βιώσιμης Αστικής Κινητικότητας, Ανάπτυξη και Διασφάλιση της Προσβασιμότητας στους Αστικούς, Ιστορικούς, Πολιτιστικούς και Περιβαλλοντικούς Πόρους

A. ΤΑΥΤΟΤΗΤΑ ΠΡΟΤΕΙΝΟΜΕΝΗΣ ΠΑΡΕΜΒΑΣΗΣ	
ΑΞΟΝΑΣ ΣΤΡΑΤΗΓΙΚΗΣ ΟΧΕ:	A.Π.1. Αστική Αναζωογόνηση, Βελτίωση της Βιώσιμης Αστικής Κινητικότητας, Ανάπτυξη και Διασφάλιση της Προσβασιμότητας στους Αστικούς, Ιστορικούς, Πολιτιστικούς και Περιβαλλοντικούς Πόρους
ΕΙΔΙΚΟΣ ΣΤΟΧΟΣ ΟΧΕ:	Ε.Σ. 1.1. Προσέλκυση Ροών Επισκεψιμότητας, Βελτίωση της Ποιότητας Ζωής, Εξορθολογισμός των Κυκλοφοριακών και Λουπών Ροών
ΚΩΔ. ΠΑΡΕΜΒΑΣΗΣ	Π.1.1
ΠΑΡΕΜΒΑΣΗ (τίτλος):	Ανάδειξη, Δικτύωση και Αξιοποίηση Αστικών Τοπόσημων και Πολιτιστικών Πόρων
Επενδυτική Προτεραιότητα του ΠΕΠ Στερεάς Ελλάδας (κωδ-τίτλος):	6e _Ανάληψη δράσης για τη βελτίωση του αστικού περιβάλλοντος, την ανάπλαση των πόλεων, την αναζωογόνηση και την απολύμανση των υποβαθμισμένων περιβαλλοντικά εκτάσεων (συμπεριλαμβανομένων των προς ανασυγκρότηση περιοχών), τη μείωση της ατμοσφαιρικής ρύπανσης και την προώθηση μέτρων για τον περιορισμό του θορύβου.
Πεδίο Παρέμβασης του ΠΕΠ Στερεάς Ελλάδας:	90, 94, 97
B. ΦΥΣΙΚΟ ΑΝΤΙΚΕΙΜΕΝΟ ΠΡΟΤΕΙΝΟΜΕΝΗΣ ΠΑΡΕΜΒΑΣΗΣ (Συνολικά και ανά Δράση)	
Παρέμβαση	Στην παρούσα Παρέμβαση περιλαμβάνονται Δράσεις διευκόλυνσης της προσβασιμότητας ανάδειξης, δικτύωσης και αξιοποίησης των Αστικών Τοπόσημων και των Πολιτιστικών Πόρων της Περιοχής Παρέμβασης της ΒΑΑ/ΟΧΕ των Δήμων Λεβαδέων, Θηβαίων και Αλιάρτου-Θεσπιέων. Ειδικότερα, στοχεύεται η βελτίωση των εισόδων στις Πόλεις-Εταίρους, αναπλάσεις στο ιστορικό-εμπορικό κέντρο και ενοποιήσεις τοπόσημων και αρχαιολογικών χώρων, για τη βελτίωση της ελκυστικότητας και της επισκεψιμότητας. Στη Δημόσια Χρηματοδότηση των Δράσεων, οι Δήμοι Λεβαδέων και Θηβαίων συμβάλουν με ίδιους πόρους της τάξης των 800.000 €. Οι Δράσεις αυτές έχουν ως εξής:
Δράση 1.1.1:	Ανάπλαση και Ανάδειξη της Δυτικής Εισόδου της Πόλης της Λειβαδιάς με ενδεικτικό προϋπολογισμό Δ.Δ. 350.000 €. Πρόκειται για έργο που αφορά διαμόρφωση - κατασκευή πεζοδρομίων μετά της υποδομής ηλεκτροφωτισμού και πρασίνου



	επί της Δημοτικής Οδού Δελφών από την συμβολή της με τον Περιφερειακό Δρόμο μέχρι την συμβολή της με την οδό Διστόμου, σε μήκος 500μέτρων περίπου και μέσου πλάτους 3 μέτρων Προβλέπονται συμπληρωματικές παρεμβάσεις ΒΑΚ στο ίδιο τμήμα της οδού στο πλαίσιο της Π.1.2 (Ε.Π. 4e).	
Δράση 1.1.2:	Βελτίωση της Προσβασιμότητας και Κυκλοφοριακή Αναβάθμιση της Ανατολικής Εισόδου της Πόλης της Λειβαδιάς με ενδεικτικό προϋπολογισμό Δ.Δ. 350.000 €. Πρόκειται για έργο που αφορά τμηματική διαμόρφωση - κατασκευή πεζοδρομίων μετά της υποδομής ηλεκτροφωτισμού και πρασίνου εκατέρωθεν της Δημοτικής Οδού Δημάρχου Χρήστου Παλαιολόγου (από το Ξενοδοχείο Φίλιππος μέχρι την πλατεία Συνοικισμού) , σε μήκος 300 μέτρων περίπου και μέσου πλάτους 3 μέτρων Προβλέπονται συμπληρωματικές παρεμβάσεις ΒΑΚ στο ίδιο τμήμα της οδού στο πλαίσιο της Π.1.2 (Ε.Π. 4e).	
Δράση 1.1.3:	Ανάπλαση και Ανάδειξη της ζώνης των αρχαιολογικών χώρων της Θήβας με ενδεικτικό προϋπολογισμό Δ.Δ. 900.000 €. Πρόωθηση ειδικών σχεδίων αναπλάσεων σε κρίσιμους αρχαιολογικούς χώρους, αξιοποίησης ελευθέρων χώρων και αναβάθμισης της εικόνας της πόλης Προβλέπονται συμπληρωματικές παρεμβάσεις ΒΑΚ στο ίδιο τμήμα της οδού στο πλαίσιο της Π.1.2 (Ε.Π. 4e) και της Π.1.5 (Ε.Π. 7b).	
Δράση 1.1.4:	Ανάπλαση Κύριου Οδικού Άξονα της Πόλης της Αλιάρτου, με ενδεικτικό προϋπολογισμό Δ.Δ. 400.000 €. Αφορά παρεμβάσεις κατά μήκος του βασικού οδικού άξονα και μικρών κάθετων συνδέσεων εντός του Αστικού Ιστού με σκοπό την διασύνδεση των Αστικών Τοπώσεων και Πολιτιστικών Πόρων που αναπτύσσονται εκατέρωθεν αυτού. Προβλέπονται συμπληρωματικές παρεμβάσεις ΒΑΚ στο ίδιο τμήμα της οδού στο πλαίσιο της Π.1.2 (Ε.Π. 4e) και της Π.1.5 (Ε.Π. 7b).	
Γ. ΕΚΡΟΣΣ - ΑΠΟΤΕΛΕΣΜΑΤΑ		
Δείκτες εκρών της Παρέμβασης (Συμβολή στους δείκτες εκρών του ΠΕΠ Στερεάς Ελλάδας 2014-2020)	Δείκτης	Τιμή στόχος 2023
	CO38_ Αστική ανάπτυξη: Δημιουργία ή ανάπλαση υπαίθριων χώρων σε αστικές περιοχές	1 έως 12.000 τ.μ.
Δείκτες αποτελεσμάτων της παρέμβασης (Συμβολή στα αποτελέσματα του ΠΕΠ Στερεάς Ελλάδας 2014-2020)	Δείκτης	Τιμή στόχος 2023
	T2277_ Ποσοστό αστικού πληθυσμού της Περιφέρειας που καλύπτεται από Ολοκληρωμένες Στρατηγικές Βιώσιμης Ανάπτυξης	50,50
Δ. Υλοποίηση, Χρονοδιάγραμμα Συνέργειας, Δικαιούχοι της Παρέμβασης		
Περιγραφή διαδικασίας υλοποίησης, των Δράσεων	Οι Δράσεις θα υλοποιηθούν ως Δημόσιες Συμβάσεις στο πλαίσιο του Ν. 4412/2016.	
Ωφελούμενοι:	Κάτοικοι, εργαζόμενοι, διερχόμενοι και επισκέπτες των Δήμων	



Λεβαδέων, Θηβαίων και Αλιάρτου-Θεσπιέων		
	Παρέμβαση	Αιτιολόγηση Συμπληρωματικότητας
Συμπληρωματικότητα με άλλες Παρεμβάσεις του Σχεδίου Δράσης:	Π.1.2 Βελτίωση της Επισκεψιμότητας και της Προσβασιμότητας μέσω Δράσεων Βιώσιμης Αστικής Κινητικότητας	Η ανάπλαση και η ανάδειξη του οδικού δικτύου θα βελτιώσει την επισκεψιμότητα και την προσβασιμότητα της περιοχής παρέμβασης
	Π.1.3 Ενσωμάτωση της Ενεργειακής Αποδοτικότητας και της Έξυπνης Διαχείρισης της ενέργειας στις Δημόσιες Υποδομές και στα Κτίρια της Περιοχής Παρέμβασης της Διαδημοτικής ΒΑΑ/ΟΧΕ	Υπάρχει χωρική συνέργεια των παρεμβάσεων βελτίωσης ενεργειακής αποδοτικότητας με τις παρεμβάσεις βελτίωσης προσβασιμότητας και ανάδειξης αξιόλογων τοπικών πόρων
	Π.1.4 Προστασία, αποκατάσταση και ανάδειξη των Περιβαλλοντικών πόρων της Περιοχής Παρέμβασης της Διαδημοτικής ΒΑΑ/ΟΧΕ	Η πρόληψη και αντιμετώπιση των επιπτώσεων της Κλιματικής Αλλαγής στην Πόλη της Λειβαδιάς θα βελτιώσουν την ασφάλεια και το εύρος της επισκεψιμότητας των αστικών τοπόσημων σε 12μηνη βάση
	Π.1.5 Βελτίωση της Διασυνδεσιμότητας και Προσβασιμότητας στους υφιστάμενους και αναδεικνυόμενους Ιστορικούς, Πολιτιστικούς και Περιβαλλοντικούς Πόρους της Περιοχής Παρέμβασης της Διαδημοτικής ΒΑΑ/ΟΧΕ	Η ανάπλαση και η ανάδειξη του οδικού δικτύου θα βελτιώσει την επισκεψιμότητα και την προσβασιμότητα των Ιστορικών Πόρων της Περιοχής Παρέμβασης
	Π.2.1 Ανάδειξη, Αξιοποίηση, Προώθηση και Διάδοση του Ιστορικού, Πολιτιστικού και Περιβαλλοντικού Αποθέματος	Η Ανακατασκευή πεζόδρομου από Πλατεία Μητρόπολης έως «Πηγές Κρύας», οι Παρεμβάσεις Ανάπλασης και Ανάδειξης του Νερόμυλου και η Πολυμεσική Προβολή του Δήμου Αλιάρτου-Θεσπιέων θα συμβάλουν στην δικτύωση των αστικών τοπόσημων και πολιτιστικών πόρων
Χρονοδιάγραμμα Υλοποίησης:	Εκτιμώμενη έναρξη (εξάμηνο/έτος)	Εκτιμώμενη περάτωση (εξάμηνο/έτος)
	3/2020	12/2022
Συνέργιες της Παρέμβασης με άλλες Πολιτικές (π.χ. Στρατηγική Έξυπνης Εξειδίκευσης, Εθνική Ψηφιακή Στρατηγική, Στρατηγική αντιμετώπισης της φτώχειας και του κοινωνικού αποκλεισμού, Εθνικά Σχέδια	Κατευθύνσεις του αναθεωρούμενου Περιφερειακού Πλαισίου Χωρικού Σχεδιασμού και Αειφόρου Ανάπτυξης (ΠΠΧΣΑΑ) Στερεάς Ελλάδας για ενοποίηση τοπόσημων ιστορικών – πολιτιστικών εντός των αστικών περιοχών	



κλπ)				
Συμβατότητα της Παρέμβασης με ΣΟΑΠ, ΓΠΣ, Επιχειρησιακά Σχέδια Δήμου/μων - Εταίρων	Συμβατότητα με ΓΠΣ και Επιχειρησιακά Σχέδια των τριών Δήμων καθώς και το ΣΟΑΠ στην περίπτωση της Θήβας			
ΔΙΚΑΙΟΥΧΟΙ (Φορείς υλοποίησης) της Παρέμβασης: (ανά Δράση)	Δήμοι Λεβαδέων, Θηβαίων και Αλιάρτου-Θεσπιέων και Νομικά τους Πρόσωπα			
ΦΟΡΕΙΣ ΛΕΙΤΟΥΡΓΙΑΣ (μετά την υλοποίηση)	Δήμοι Λεβαδέων, Θηβαίων και Αλιάρτου-Θεσπιέων και Νομικά τους Πρόσωπα			
Ε. ΠΡΟΥΠΟΛΟΓΙΣΜΟΣ ΚΑΙ ΧΡΗΜΑΤΟΔΟΤΗΣΗ ΤΗΣ ΠΑΡΕΜΒΑΣΗΣ				
ΠΡΟΫΠΟΛΟΓΙΣΜΟΣ ΠΑΡΕΜΒΑΣΗΣ	ΠΗΓΗ και ΤΑΜΕΙΟ ΧΡΗΜΑΤΟΔΟΤΗΣΗΣ	Δημόσια Δαπάνη (€)		
ΠΕΠ Στερεάς Ελλάδας:	ΕΤΠΑ	€ 2.000.000		
Άλλα Επιχειρησιακά Προγράμματα		€		
		€		
Ιδιωτικοί πόροι:		€		
Ίδιοι Πόροι του Φορέα:	Δήμοι Λεβαδέων (350.000 €) και Θηβαίων (450.000 €)	€ 800.000		
Σύνολο Προϋπολογισμού Παρέμβασης:		€ 2.800.000		
ΣΤ. ΩΡΙΜΟΤΗΤΑ ΤΗΣ ΠΑΡΕΜΒΑΣΗΣ				
Εκτίμηση της Ωριμότητας της Παρέμβασης (με βάση τις κρίσιμες Δράσεις στις οποίες αυτή διαρθρώνεται):		Χαμηλή	Μέση	Υψηλή
	Μελέτη σκοπιμότητας		X	
	Θεσμικό πλαίσιο			X
	Χωροθέτηση		X	
	Εγκρίσεις προ κατασκευής		X	
	Άδειες		X	
	Μελέτες κλπ		X	
	Τεύχη Δημοπράτησης		X	
Σχολιασμός Ωριμότητας - Περαιτέρω αναγκαίες Ενέργειες ωρίμανσης	Απαιτούνται εγκρίσεις Περιβαλλοντικών Όρων και Αρχαιολογικής Υπηρεσίας.			



A. ΤΑΥΤΟΤΗΤΑ ΠΡΟΤΕΙΝΟΜΕΝΗΣ ΠΑΡΕΜΒΑΣΗΣ	
ΑΞΟΝΑΣ ΣΤΡΑΤΗΓΙΚΗΣ ΟΧΕ:	A.Π.1. Αστική Αναζωογόνηση, Βελτίωση της Βιώσιμης Αστικής Κινητικότητας, Ανάπτυξη και Διασφάλιση της Προσβασιμότητας στους Αστικούς, Ιστορικούς, Πολιτιστικούς και Περιβαλλοντικούς Πόρους
ΕΙΔΙΚΟΣ ΣΤΟΧΟΣ ΟΧΕ:	Ε.Σ. 1.1. Προσέλκυση Ροών Επισκεψιμότητας, Βελτίωση της Ποιότητας Ζωής, Εξορθολογισμός των Κυκλοφοριακών και Λοιπών Ροών
ΚΩΔ. ΠΑΡΕΜΒΑΣΗΣ	Π.1.2
ΠΑΡΕΜΒΑΣΗ (τίτλος):	Βελτίωση της Επισκεψιμότητας και της Προσβασιμότητας μέσω Δράσεων Βιώσιμης Αστικής Κινητικότητας
Επενδυτική Προτεραιότητα του ΠΕΠ Στερεάς Ελλάδας (κωδ-τίτλος):	4e_ Προώθηση στρατηγικών χαμηλών εκπομπών διοξειδίου του άνθρακα για όλα τα είδη περιοχών, ιδιαίτερα για τις αστικές περιοχές, συμπεριλαμβανομένης της προώθησης της αειφόρου πολυτροπικής αστικής κινητικότητας και των μέτρων προσαρμογής σχετικά με τον περιορισμό των επιπτώσεων.
Πεδίο Παρέμβασης του ΠΕΠ Στερεάς Ελλάδας:	44, 90
B. ΦΥΣΙΚΟ ΑΝΤΙΚΕΙΜΕΝΟ ΠΡΟΤΕΙΝΟΜΕΝΗΣ ΠΑΡΕΜΒΑΣΗΣ (Συνολικά και ανά Δράση)	
Παρέμβαση	<p>Στην παρούσα Παρέμβαση περιλαμβάνονται Δράσεις προσέλκυσης ροών επισκεψιμότητας, βελτίωσης της ποιότητας ζωής, εξορθολογισμού των Κυκλοφοριακών και των λοιπών ροών στην Περιοχή Παρέμβασης της ΒΑΑ/ΟΧΕ των Δήμων Λεβαδέων, Θηβαίων και Αλιάρτου-Θεσπιέων.</p> <p>Ειδικότερα, προβλέπονται δράσεις βιώσιμης αστικής κινητικότητας με στόχο τη διασφάλιση της πρόσβασης, της διασυνδεσιμότητας και της προσβασιμότητας των αστικών τοπόσημων και των πολιτιστικών πόρων, μεταξύ άλλων με βελτίωση της κυκλοφορίας και στους 3 αστικούς πόλους της Περιοχής Παρέμβασης, καθώς και την πιλοτική δρομολόγηση ηλεκτρικών λεωφορείων για την κυκλοφοριακή αποφόρτιση του Ιστορικού Κέντρου της πόλης της Λιβαδειάς.</p> <p>Στη Δημόσια Χρηματοδότηση των Δράσεων, οι Δήμοι Λεβαδέων και Θηβαίων συμβάλουν με ίδιους πόρους της τάξης των 500.000 €.</p> <p>Οι Δράσεις που εντάσσονται στην παρούσα Παρέμβαση έχουν ως εξής:</p>
Δράση 1.2.1:	Προμήθεια και λειτουργία Ηλεκτρικών mini Λεωφορείων στο Ιστορικό Κέντρο της πόλης της Λιβαδειάς, με ενδεικτικό προϋπολογισμό Δ.Δ. 500.000 € και δίκτυο σταθμών φόρτισης αξιοποιώντας πιθανά και ήπιες μορφές ενέργειας όπως φωτοβολταϊκά
Δράση 1.2.2:	<p>Παρεμβάσεις Ανάπλασης της ζώνης των αρχαιολογικών χώρων της Θήβας, με ενδεικτικό προϋπολογισμό Δ.Δ. 460.000 €.</p> <p>Προώθηση ειδικών σχεδίων αναπλάσεων σε κρίσιμους αρχαιολογικούς χώρους, με υποστήριξη της αστικής κινητικότητας</p>



	Προβλέπονται συμπληρωματικές παρεμβάσεις ΒΑΚ στο ίδιο τμήμα της οδού στο πλαίσιο της Π.1.1 (Ε.Π. 6e) και της Π.1.5 (Ε.Π. 7b).	
Δράση 1.2.3:	<p>Παρεμβάσεις Βιώσιμης Αστικής Κινητικότητας στον κύριο Οδικό Άξονα της Πόλης της Αλιάρτου (στο τμήμα του εντός του Αστικού Ιστού και στο εμπορικό κέντρο της Πόλης), με στόχο τη διασφάλιση της διασυνδεσιμότητας και της προσβασιμότητας των Αστικών Τοπόσημων και Πολιτιστικών Πόρων που αναπτύσσονται εκατέρωθεν αυτού, με ενδεικτικό προϋπολογισμό Δ.Δ. 240.000 €.</p> <p>Προβλέπονται συμπληρωματικές παρεμβάσεις ανάπλασης του κύριου Οδικού Άξονα της Πόλης της Αλιάρτου στο ίδιο τμήμα της οδού στο πλαίσιο της Π.1.1 (Ε.Π. 6e) και της Π.1.5 (Ε.Π. 7b).</p>	
Γ. ΕΚΡΟΕΣ - ΑΠΟΤΕΛΕΣΜΑΤΑ		
Δείκτες εκροών της Παρέμβασης (Συμβολή στους δείκτες εκροών του ΠΕΠ Στερεάς Ελλάδας 2014-2020)	Δείκτης	Τιμή στόχος 2023
	T2212_ Έξυπνα συστήματα μεταφορών που εφαρμόζονται για την καθαρή και έξυπνη αστική κινητικότητα (ΕΤΠΑ)	3
	T2213_ Μήκος δικτύου ποδηλατοδρόμων / μονοπατιών	10 km
Δείκτες αποτελεσμάτων της παρέμβασης (Συμβολή στα αποτελέσματα του ΠΕΠ Στερεάς Ελλάδας 2014-2020)	Δείκτης	Τιμή στόχος 2023
	T2274_ Χώροι αναπλάσεων προς διευκόλυνση της ήπιας κυκλοφορίας	15,00 Τετραγ. χιλιόμετρα
Δ. Υλοποίηση, Χρονοδιάγραμμα Συνέργειας, Δικαιούχοι της Παρέμβασης		
Περιγραφή διαδικασίας υλοποίησης, των Δράσεων	Οι Δράσεις θα υλοποιηθούν ως Δημόσιες Συμβάσεις στο πλαίσιο του Ν. 4412/2016.	
Ωφελούμενοι:	Κάτοικοι, εργαζόμενοι, διερχόμενοι και επισκέπτες των Δήμων Λεβαδέων, Θηβαίων και Αλιάρτου-Θεσπιέων	
Συμπληρωματικότητα με άλλες Παρεμβάσεις του Σχεδίου Δράσης:	Παρέμβαση	Αιτιολόγηση Συμπληρωματικότητας
	Π.1.1 Ανάδειξη, Δικτύωση και Αξιοποίηση Αστικών Τοπόσημων και Πολιτιστικών Πόρων	Η Προμήθεια και λειτουργία Ηλεκτρικών mini Λεωφορείων στο Ιστορικό Κέντρο της πόλης της Λιβαδειάς θα αναδείξει τα Αστικά Τοπόσημα
	Π.1.3 Ενσωμάτωση της Ενεργειακής Αποδοτικότητας και της Έξυπνης Διαχείρισης της ενέργειας στις Δημόσιες Υποδομές και στα Κτίρια της Περιοχής Παρέμβασης της Διαδημοτικής ΒΑΑ/ΟΧΕ	Οι Συνοδευτικές Δράσεις οδοφωτισμού θα βελτιώσει την προσβασιμότητα και την επισκεψιμότητα της Περιοχής Παρέμβασης



	Π.1.5 Βελτίωση της Διασυνδεσιμότητας και Προσβασιμότητας στους υφιστάμενους και αναδεικνυόμενους Ιστορικούς, Πολιτιστικούς και Περιβαλλοντικούς Πόρους της Περιοχής Παρέμβασης της Διαδημοτικής ΒΑΑ/ΟΧΕ	Οι παρεμβάσεις Ανάπλασης της ζώνης των αρχαιολογικών χώρων θα συμβάλλει στην ανάδειξη και τη δικτύωση των Πολιτιστικών Πόρων αλλά και στην προσβασιμότητα των υφιστάμενων Ιστορικών Τοποσημών		
Χρονοδιάγραμμα Υλοποίησης:	Εκτιμώμενη έναρξη (εξάμηνο/έτος)	Εκτιμώμενη περάτωση (εξάμηνο/έτος)		
	3/2020	12/2022		
Συνέργιες της Παρέμβασης με άλλες Πολιτικές (π.χ. Στρατηγική Έξυπνης Εξειδίκευσης, Εθνική Ψηφιακή Στρατηγική, Στρατηγική για την αντιμετώπιση της φτώχειας και του κοινωνικού αποκλεισμού, Εθνικά Σχέδια κλπ)	Κατευθύνσεις του αναθεωρούμενου Περιφερειακού Πλαισίου Χωρικού Σχεδιασμού και Αειφόρου Ανάπτυξης (ΠΠΧΣΑΑ) Στερεάς Ελλάδας για χρήση φιλικών περιβαλλοντικά μέσων μετακίνησης και άρση κυκλοφοριακής συμφόρησης εντός των αστικών περιοχών			
Συμβατότητα της Παρέμβασης με ΣΟΑΠ, ΓΠΣ, Επιχειρησιακά Σχέδια Δήμου/μων - Εταίρων	Συμβατότητα με ΓΠΣ και Επιχειρησιακά Σχέδια των τριών Δήμων καθώς και το ΣΟΑΠ στην περίπτωση της Θήβας			
ΔΙΚΑΙΟΥΧΟΙ (Φορείς υλοποίησης) της Παρέμβασης: (ανά Δράση)	Δήμοι Λεβαδέων, Θηβαίων και Αλιάρτου-Θεσπιέων και Νομικά τους Πρόσωπα			
ΦΟΡΕΙΣ ΛΕΙΤΟΥΡΓΙΑΣ (μετά την υλοποίηση)	Δήμοι Λεβαδέων, Θηβαίων και Αλιάρτου-Θεσπιέων και Νομικά τους Πρόσωπα			
Ε. ΠΡΟΫΠΟΛΟΓΙΣΜΟΣ ΚΑΙ ΧΡΗΜΑΤΟΔΟΤΗΣΗ ΤΗΣ ΠΑΡΕΜΒΑΣΗΣ				
ΠΡΟΫΠΟΛΟΓΙΣΜΟΣ ΠΑΡΕΜΒΑΣΗΣ	ΠΗΓΗ και ΤΑΜΕΙΟ ΧΡΗΜΑΤΟΔΟΤΗΣΗΣ	Δημόσια Δαπάνη (€)		
ΠΕΠ Στερεάς Ελλάδας:	ΕΤΠΑ	€ 1.200.000		
Άλλα Επιχειρησιακά Προγράμματα		€		
		€		
Ιδιωτικοί πόροι:		€		
Ίδιοι Πόροι του Φορέα:	Δήμοι Λεβαδέων (260.416,66 €) και Θηβαίων (239.583,34 €)	€ 500.000		
Σύνολο Προϋπολογισμού Παρέμβασης:		€ 1.700.000		
ΣΤ. ΩΡΙΜΟΤΗΤΑ ΤΗΣ ΠΑΡΕΜΒΑΣΗΣ				
Εκτίμηση της Ωριμότητας της Παρέμβασης (με βάση τις κρίσιμες Δράσεις στις οποίες αυτή διαρθρώνεται):		Χαμηλή	Μέση	Υψηλή
	Μελέτη σκοπιμότητας		X	
	Θεσμικό πλαίσιο			X
	Χωροθέτηση		X	



	Εγκρίσεις προ κατασκευής		X	
	Άδειες		X	
	Μελέτες κλπ		X	
	Τεύχη Δημοπράτησης		X	
Σχολιασμός Ωριμότητας - Περαιτέρω αναγκαίες Ενέργειες ωρίμανσης	Για τις δράσεις υποδομών, απαιτούνται εγκρίσεις Περιβαλλοντικών Όρων και Αρχαιολογικής Υπηρεσίας.			



A. ΤΑΥΤΟΤΗΤΑ ΠΡΟΤΕΙΝΟΜΕΝΗΣ ΠΑΡΕΜΒΑΣΗΣ	
ΑΞΟΝΑΣ ΣΤΡΑΤΗΓΙΚΗΣ ΟΧΕ:	A.Π.1. Αστική Αναζωογόνηση, Βελτίωση της Βιώσιμης Αστικής Κινητικότητας, Ανάπτυξη και Διασφάλιση της Προσβασιμότητας στους Αστικούς, Ιστορικούς, Πολιτιστικούς και Περιβαλλοντικούς Πόρους
ΕΙΔΙΚΟΣ ΣΤΟΧΟΣ ΟΧΕ:	Ε.Σ. 1.1. Προσέλκυση Ροών Επισκεψιμότητας, Βελτίωση της Ποιότητας Ζωής, Εξορθολογισμός των Κυκλοφοριακών και Λουπών Ροών
ΚΩΔ. ΠΑΡΕΜΒΑΣΗΣ	Π.1.3
ΠΑΡΕΜΒΑΣΗ (τίτλος):	Ενσωμάτωση της Ενεργειακής Αποδοτικότητας και της Έξυπνης Διαχείρισης της ενέργειας στις Δημόσιες Υποδομές και στα Κτίρια της Περιοχής Παρέμβασης της Διαδημοτικής ΒΑΑ/ΟΧΕ
Επενδυτική Προτεραιότητα του ΠΕΠ Στερεάς Ελλάδας (κωδ-τίτλος):	4c_ Στήριξη της ενεργειακής απόδοσης, της έξυπνης διαχείρισης της ενέργειας και της χρήσης ανανεώσιμων πηγών ενέργειας στις δημόσιες υποδομές, συμπεριλαμβανομένων των δημόσιων κτηρίων, και στον τομέα της στέγασης.
Πεδίο Παρέμβασης του ΠΕΠ Στερεάς Ελλάδας:	13
B. ΦΥΣΙΚΟ ΑΝΤΙΚΕΙΜΕΝΟ ΠΡΟΤΕΙΝΟΜΕΝΗΣ ΠΑΡΕΜΒΑΣΗΣ (Συνολικά και ανά Δράση)	
Παρέμβαση	Στην παρούσα Παρέμβαση περιλαμβάνονται Δράσεις Ενσωμάτωσης της Ενεργειακής Αποδοτικότητας και της Έξυπνης Διαχείρισης της ενέργειας στις Δημόσιες Υποδομές και στα Κτίρια που χωροθετούνται και αξιοποιούνται στην Περιοχή Παρέμβασης της ΒΑΑ/ΟΧΕ των Δήμων Λεβαδεών, Θηβαίων και Αλιάρτου-Θεσπιέων. Ειδικότερα, περιλαμβάνονται δράσεις αναβάθμισης του Δημοτικού οδοφωτισμού στις δημόσιες υποδομές που αναβαθμίζονται μέσω άλλων παρεμβάσεων, ενώ αξιοποιούνται πρόσθετοι πόροι από το Ταμείο Υποδομών για την αποκατάσταση, την ενεργειακής ανάδειξης και την αξιοποίησης Κτιρίων των «Κήπων Αλιάρτου». ΟΙ Δράσεις αυτές έχουν ως εξής:
Δράση 1.3.1:	Συνοδευτικές Δράσεις οδοφωτισμού ως μέρος των Αναπλάσεων των Εισόδων της πόλης της Λιβαδειάς, με ενδεικτικό προϋπολογισμό Δ.Δ. 250.000 €. Προμήθεια και τοποθέτηση ανωδομής οδοφωτισμού (φωτιστικά , στύλοι , βραχίονες , πύλαρ κ.α.) στην ανατολική και δυτική είσοδο της πόλης της Λιβαδειάς .Θα πραγματοποιηθεί έξυπνη διαχείριση ενέργειας μέσω ειδικών λαμπτήρων
Δράση 1.3.2:	Συνοδευτικές Δράσεις οδοφωτισμού ως μέρος των Αναπλάσεων της ζώνης των αρχαιολογικών χώρων της Θήβας, με ενδεικτικό προϋπολογισμό Δ.Δ. 350.000 €. Πρώθηση ειδικών σχεδίων αναπλάσεων σε κρίσιμους αρχαιολογικούς χώρους, με βελτίωση της ενεργειακής απόδοσης
Δράση 1.3.3:	Παρεμβάσεις Αποκατάστασης, Ενεργειακής ανάδειξης και αξιοποίησης των Κτιρίων των «Κήπων Αλιάρτου», με ενδεικτικό



	προϋπολογισμό Δ.Δ. 2.000.000 € και χρηματοδότηση από το Ταμείο Υποδομών.	
Γ. ΕΚΡΟΕΣ - ΑΠΟΤΕΛΕΣΜΑΤΑ		
Δείκτες εκρών της Παρέμβασης (Συμβολή στους δείκτες εκρών του ΠΕΠ Στερεάς Ελλάδας 2014-2020)	Δείκτης	Τιμή στόχος 2023
	CO31_ Ενεργειακή απόδοση: Αριθμός νοικοκυριών που κατατάσσονται σε καλύτερη κατηγορία ενεργειακής κατανάλωσης	203,00
	CO32_ Ενεργειακή απόδοση: Μείωση της ετήσιας κατανάλωσης πρωτογενούς ενέργειας των δημόσιων κτιρίων	3.679.800,00 kWh/έτος
	CO34_ Μείωση εκπομπών αερίων θερμοκηπίου: Εκτιμώμενη ετήσια μείωση των εκπομπών των αερίων θερμοκηπίου	584,0 Τόνοι ισοδύναμου CO2
Δείκτες αποτελεσμάτων της παρέμβασης (Συμβολή στα αποτελέσματα του ΠΕΠ Στερεάς Ελλάδας 2014-2020)	Δείκτης	Τιμή στόχος 2023
	T2273_ Ετήσια εξοικονόμηση τελικής ενέργειας	902,10
Δ. Υλοποίηση, Χρονοδιάγραμμα Συνέργειας, Δικαιούχοι της Παρέμβασης		
Περιγραφή διαδικασίας υλοποίησης, των Δράσεων	Οι Δράσεις θα υλοποιηθούν ως Δημόσιες Συμβάσεις στο πλαίσιο του Ν. 4412/2016.	
Ωφελούμενοι:	Κάτοικοι, εργαζόμενοι, διερχόμενοι και επισκέπτες των Δήμων Λεβαδέων, Θηβαίων και Αλιάρτου-Θεσπιέων	
Συμπληρωματικότητα με άλλες Παρεμβάσεις του Σχεδίου Δράσης:	Παρέμβαση	Αιτιολόγηση Συμπληρωματικότητας
	Π.1.1 Ανάδειξη, Δικτύωση και Αξιοποίηση Αστικών Τοπόσημων και Πολιτιστικών Πόρων	Υπάρχει χωρική συνέργεια των παρεμβάσεων βελτίωσης ενεργειακής αποδοτικότητας με τις παρεμβάσεις βελτίωσης προσβασιμότητας και ανάδειξης αξιόλογων τοπικών πόρων
	Π.1.2 Βελτίωση της Επισκεψιμότητας και της Προσβασιμότητας μέσω Δράσεων Βιώσιμης Αστικής Κινητικότητας	Οι Συνοδευτικές Δράσεις οδοφωτισμού θα βελτιώσει την προσβασιμότητα και την επισκεψιμότητα της Περιοχής Παρέμβασης
	Π.1.4 Προστασία, αποκατάσταση και ανάδειξη των Περιβαλλοντικών πόρων της Περιοχής Παρέμβασης της Διαδημοτικής ΒΑΑ/ΟΧΕ	Οι παρεμβάσεις πρόληψης και αντιμετώπισης των επιπτώσεων της Κλιματικής Αλλαγής θα συνδυασθούν με δράσεις ενεργειακής αποδοτικότητας
	Π.1.5 Βελτίωση της Διασυνδεσιμότητας και Προσβασιμότητας στους	Η βελτίωση της προσβασιμότητας και της επισκεψιμότητας της Περιοχής



	υφιστάμενους και αναδεικνυόμενους Ιστορικούς, Πολιτιστικούς και Περιβαλλοντικούς Πόρους της Περιοχής Παρέμβασης της Διαδημοτικής ΒΑΑ/ΟΧΕ	Παρέμβασης θα ενισχύσει τη διασυνδεσιμότητα των ιστορικών, πολιτιστικών και φυσικών πόρων.		
	Π.2.2 Ανάπτυξη Εφαρμογών «Έξυπνης Πόλης» για τη Βελτίωση της Ποιότητας ζωής και την Ανάδειξη του Πολιτιστικού και Τουριστικού Προϊόντος της Περιοχής Παρέμβασης της Διαδημοτικής ΒΑΑ/ΟΧΕ	Οι Συνοδευτικές Δράσεις οδοφωτισμού (ΔΔΟ) θα αναδείξουν το πλαίσιο της «Έξυπνης Πόλης», μέσω της έξυπνης ενεργειακής διαχείρισης και αξιοποίησης του δικτύου έξυπνων αισθητήρων.		
Χρονοδιάγραμμα Υλοποίησης:	Εκτιμώμενη έναρξη (εξάμηνο/έτος)	Εκτιμώμενη περάτωση (εξάμηνο/έτος)		
	3/2020	12/2022		
Συνέργιες της Παρέμβασης με άλλες Πολιτικές (π.χ. Στρατηγική Έξυπνης Εξειδίκευσης, Εθνική Ψηφιακή Στρατηγική, Στρατηγική για την αντιμετώπιση της φτώχειας και του κοινωνικού αποκλεισμού, Εθνικά Σχέδια κλπ)	Προβλέψεις των Σχεδίων Δράσεις Αειφόρου Ενέργειας των Δήμων Λεβαδέων και Αλιάρτου – Θεσπιέων			
Συμβατότητα της Παρέμβασης με ΣΟΑΠ, ΓΠΣ, Επιχειρησιακά Σχέδια Δήμου/μων - Εταίρων	Συμβατότητα με Επιχειρησιακά Σχέδια των τριών Δήμων			
ΔΙΚΑΙΟΥΧΟΙ (Φορείς υλοποίησης) της Παρέμβασης: (ανά Δράση)	Δήμοι Λεβαδέων, Θηβαίων και Αλιάρτου-Θεσπιέων και Νομικά τους Πρόσωπα			
ΦΟΡΕΙΣ ΛΕΙΤΟΥΡΓΙΑΣ (μετά την υλοποίηση)	Δήμοι Λεβαδέων, Θηβαίων και Αλιάρτου-Θεσπιέων και Νομικά τους Πρόσωπα			
Ε. ΠΡΟΥΠΟΛΟΓΙΣΜΟΣ ΚΑΙ ΧΡΗΜΑΤΟΔΟΤΗΣΗ ΤΗΣ ΠΑΡΕΜΒΑΣΗΣ				
ΠΡΟΫΠΟΛΟΓΙΣΜΟΣ ΠΑΡΕΜΒΑΣΗΣ	ΠΗΓΗ και ΤΑΜΕΙΟ ΧΡΗΜΑΤΟΔΟΤΗΣΗΣ	Δημόσια Δαπάνη (€)		
ΠΕΠ Στερεάς Ελλάδας:	ΕΤΠΑ	€ 600.000		
Άλλα Επιχειρησιακά Προγράμματα		€		
		€		
Ιδιωτικοί πόροι:	Ταμείο Υποδομών	€ 2.000.000		
Ίδιοι Πόροι του Φορέα:		€		
Σύνολο Προϋπολογισμού Παρέμβασης:		€ 2.600.000		
ΣΤ. ΩΡΙΜΟΤΗΤΑ ΤΗΣ ΠΑΡΕΜΒΑΣΗΣ				
Εκτίμηση της Ωριμότητας της		Χαμηλή	Μέση	Υψηλή



Παρέμβασης (με βάση τις κρίσιμες Δράσεις στις οποίες αυτή διαρθρώνεται):	Μελέτη σκοπιμότητας		X	
	Θεσμικό πλαίσιο			X
	Χωροθέτηση		X	
	Εγκρίσεις προ κατασκευής		X	
	Άδειες		X	
	Μελέτες κλπ		X	
	Τεύχη Δημοπράτησης		X	
Σχολιασμός Ωριμότητας - Περαιτέρω αναγκαίες Ενέργειες ωρίμανσης				



A. ΤΑΥΤΟΤΗΤΑ ΠΡΟΤΕΙΝΟΜΕΝΗΣ ΠΑΡΕΜΒΑΣΗΣ		
ΑΞΟΝΑΣ ΣΤΡΑΤΗΓΙΚΗΣ ΟΧΕ:	A.Π.1. Αστική Αναζωογόνηση, Βελτίωση της Βιώσιμης Αστικής Κινητικότητας, Ανάπτυξη και Διασφάλιση της Προσβασιμότητας στους Αστικούς, Ιστορικούς, Πολιτιστικούς και Περιβαλλοντικούς Πόρους	
ΕΙΔΙΚΟΣ ΣΤΟΧΟΣ ΟΧΕ:	Ε.Σ. 1.2. Προστασία και Προώθηση της Προσβασιμότητας στους Αναδεικνυόμενους Ιστορικούς, Πολιτιστικούς και Περιβαλλοντικούς Πόρους	
ΚΩΔ. ΠΑΡΕΜΒΑΣΗΣ	Π.1.4	
ΠΑΡΕΜΒΑΣΗ (τίτλος):	Προστασία, αποκατάσταση και ανάδειξη των Περιβαλλοντικών πόρων της Περιοχής Παρέμβασης της Διαδημοτικής ΒΑΑ/ΟΧΕ	
Επενδυτική Προτεραιότητα του ΠΕΠ Στερεάς Ελλάδας (κωδ-τίτλος):	5a_ Στήριξη των επενδύσεων για προσαρμογή στην κλιματική αλλαγή καθώς και των τεχνικών που βασίζονται στο οικοσύστημα.	
Πεδίο Παρέμβασης του ΠΕΠ Στερεάς Ελλάδας:	87	
B. ΦΥΣΙΚΟ ΑΝΤΙΚΕΙΜΕΝΟ ΠΡΟΤΕΙΝΟΜΕΝΗΣ ΠΑΡΕΜΒΑΣΗΣ (Συνολικά και ανά Δράση)		
Παρέμβαση	Στην παρούσα Παρέμβαση περιλαμβάνονται ενέργειες πρόληψης και αντιμετώπισης των επιπτώσεων της Κλιματικής Αλλαγής.	
Δράση 1.4.1:	Εξοπλισμός, Μέσα και Συστήματα Πρόληψης και Αντιμετώπισης των Επιπτώσεων της Κλιματικής Αλλαγής στην Πόλη της Λειβαδιάς	
Γ. ΕΚΡΟΕΣ - ΑΠΟΤΕΛΕΣΜΑΤΑ		
Δείκτες εκρών της Παρέμβασης (Συμβολή στους δείκτες εκρών του ΠΕΠ Στερεάς Ελλάδας 2014-2020)	Δείκτης	Τιμή στόχος 2023
	CO20_ Πρόληψη και διαχείριση κινδύνων: Πληθυσμός που ωφελείται από αντιπλημμυρικά μέτρα	10.000,00 Άτομα
	T2250_ Πληθυσμός που ωφελείται από αναβαθμισμένα μέσα πολιτικής προστασίας	20.000,00 Άτομα
Δείκτες αποτελεσμάτων της παρέμβασης (Συμβολή στα αποτελέσματα του ΠΕΠ Στερεάς Ελλάδας 2014-2020)	Δείκτης	Τιμή στόχος 2023
	T2258_ Έκταση απειλούμενων από πλημμύρες περιοχών της ΠΣΤΕ	1836 τ.χ. ³⁵
Δ. Υλοποίηση, Χρονοδιάγραμμα Συνέργιες, Δικαιούχοι της Παρέμβασης		
Περιγραφή διαδικασίας υλοποίησης, των Δράσεων	Οι Δράσεις θα υλοποιηθούν ως Δημόσιες Συμβάσεις στο πλαίσιο του Ν. 4412/2016.	
Ωφελούμενοι:	Κάτοικοι, εργαζόμενοι, διερχόμενοι και επισκέπτες των Δήμων Λεβαδέων, Θηβαίων και Αλιάρτου-Θεσπιέων	
Συμπληρωματικότητα με άλλες Παρεμβάσεις του Σχεδίου Δράσης:	Παρέμβαση	Αιτιολόγηση Συμπληρωματικότητας
	Π.1.1 Ανάδειξη, Δικτύωση και Αξιοποίηση Αστικών Τοπόσημων	Οι Παρεμβάσεις πρόληψης και αντιμετώπισης των επιπτώσεων

³⁵ Τιμή Βάσης 1940 τ.χ., τιμή στόχος 1836 τ.χ

	και Πολιτιστικών Πόρων	της Κλιματικής Αλλαγής θα ενισχύσουν την επισκεψιμότητα και τη βιώσιμη αξιοποίηση και ανάδειξη του Πολιτιστικού και Τουριστικού Προϊόντος της Περιοχής Παρέμβασης
	Π.1.3 Ενσωμάτωση της Ενεργειακής Αποδοτικότητας και της Έξυπνης Διαχείρισης της ενέργειας στις Δημόσιες Υποδομές και στα Κτίρια της Περιοχής Παρέμβασης της Διαδημοτικής ΒΑΑ/ΟΧΕ	Οι Παρεμβάσεις πρόληψης και αντιμετώπισης των επιπτώσεων της Κλιματικής Αλλαγής θα ενισχύσουν την Έξυπνη Διαχείριση της ενέργειας στις Δημόσιες Υποδομές και στα Κτίρια της Περιοχής Παρέμβασης
	Π.2.1: Ανάδειξη, Αξιοποίηση και Διάδοση του Ιστορικού, Πολιτιστικού και Περιβαλλοντικού Αποθέματος	Οι Παρεμβάσεις πρόληψης και αντιμετώπισης των επιπτώσεων της Κλιματικής Αλλαγής θα ενισχύσουν την ασφάλεια των πολιτών και των επισκεπτών και ορθολογική αξιοποίηση του Περιβαλλοντικού Αποθέματος της Περιοχής Παρέμβασης
	Π.2.2 Ανάπτυξη Εφαρμογών «Έξυπνης Πόλης» για τη Βελτίωση της Ποιότητας ζωής και την Ανάδειξη του Πολιτιστικού και Τουριστικού Προϊόντος της Περιοχής Παρέμβασης της Διαδημοτικής ΒΑΑ/ΟΧΕ	Οι Παρεμβάσεις πρόληψης και αντιμετώπισης των επιπτώσεων της Κλιματικής Αλλαγής θα ενισχύσουν την επισκεψιμότητα και τη βιώσιμη αξιοποίηση και ανάδειξη του Πολιτιστικού και Τουριστικού Προϊόντος της Περιοχής Παρέμβασης
Χρονοδιάγραμμα Υλοποίησης:	Εκτιμώμενη έναρξη (εξάμηνο/έτος)	Εκτιμώμενη περάτωση (εξάμηνο/έτος)
	3/2020	12/2022
Συνέργιες της Παρέμβασης με άλλες Πολιτικές (π.χ. Στρατηγική Έξυπνης Εξειδίκευσης, Εθνική Ψηφιακή Στρατηγική, Στρατηγική για την αντιμετώπιση της φτώχειας και του κοινωνικού αποκλεισμού, Εθνικά Σχέδια κλπ)	«Ελληνικό Δίκτυο Πόλεων με Ποτάμια» όπου μετέχει η πόλη της Λιβαδειάς και σκοπός του είναι η συνεργασία των πόλεων με ποτάμια προκειμένου να αντιμετωπισθούν από κοινού τα περιβαλλοντικά προβλήματα, τα ζητήματα ασφάλειας και πρόληψης των επιπτώσεων της Κλιματικής Αλλαγής και να επιτευχθεί η οικονομική ανάπτυξη των Δήμων – μελών του, μέσα από την τουριστική, πολιτιστική και ενεργειακή αξιοποίηση των ποταμών τους	
Συμβατότητα της Παρέμβασης με ΣΟΑΠ, ΓΠΣ, Επιχειρησιακά Σχέδια Δήμου/μων - Εταίρων	ΓΠΣ Δήμου Λεβαδέων	
ΔΙΚΑΙΟΥΧΟΙ (Φορείς υλοποίησης) της Παρέμβασης: (ανά Δράση)	Δήμος Λεβαδέων και Νομικά του Πρόσωπα	
ΦΟΡΕΙΣ ΛΕΙΤΟΥΡΓΙΑΣ (μετά την υλοποίηση)	Δήμος Λεβαδέων και Νομικά του Πρόσωπα	
Ε. ΠΡΟΥΠΟΛΟΓΙΣΜΟΣ ΚΑΙ ΧΡΗΜΑΤΟΔΟΤΗΣΗ ΤΗΣ ΠΑΡΕΜΒΑΣΗΣ		



ΠΡΟΫΠΟΛΟΓΙΣΜΟΣ ΠΑΡΕΜΒΑΣΗΣ	ΠΗΓΗ και ΤΑΜΕΙΟ ΧΡΗΜΑΤΟΔΟΤΗΣΗΣ	Δημόσια Δαπάνη (€)		
ΠΕΠ Στερεάς Ελλάδας:	ΕΤΠΑ	€ 600.000		
Άλλα Επιχειρησιακά Προγράμματα		€		
		€		
Ιδιωτικοί πόροι:		€		
Ίδιοι Πόροι του Φορέα:		€		
Σύνολο Προϋπολογισμού Παρέμβασης:		€ 600.000		
ΣΤ. ΩΡΙΜΟΤΗΤΑ ΤΗΣ ΠΑΡΕΜΒΑΣΗΣ				
Εκτίμηση της Ωριμότητας της Παρέμβασης (με βάση τις κρίσιμες Δράσεις στις οποίες αυτή διαρθρώνεται):		Χαμηλή	Μέση	Υψηλή
	Μελέτη σκοπιμότητας		X	
	Θεσμικό πλαίσιο			X
	Χωροθέτηση		X	
	Εγκρίσεις προ κατασκευής		X	
	Άδειες		X	
	Μελέτες κ.λπ.		X	
	Τεύχη Δημοπράτησης		X	
Σχολιασμός Ωριμότητας - Περαιτέρω αναγκαίες Ενέργειες ωρίμανσης	Απαιτούνται εγκρίσεις Περιβαλλοντικών Όρων και Αρχαιολογικής Υπηρεσίας.			



A. ΤΑΥΤΟΤΗΤΑ ΠΡΟΤΕΙΝΟΜΕΝΗΣ ΠΑΡΕΜΒΑΣΗΣ	
ΑΞΟΝΑΣ ΣΤΡΑΤΗΓΙΚΗΣ ΟΧΕ:	A.Π.1. Αστική Αναζωογόνηση, Βελτίωση της Βιώσιμης Αστικής Κινητικότητας, Ανάπτυξη και Διασφάλιση της Προσβασιμότητας στους Αστικούς, Ιστορικούς, Πολιτιστικούς και Περιβαλλοντικούς Πόρους
ΕΙΔΙΚΟΣ ΣΤΟΧΟΣ ΟΧΕ:	Ε.Σ. 1.2. Προστασία και Προώθηση της Προσβασιμότητας στους Αναδεικνυόμενους Ιστορικούς, Πολιτιστικούς και Περιβαλλοντικούς Πόρους
ΚΩΔ. ΠΑΡΕΜΒΑΣΗΣ	Π.1.5
ΠΑΡΕΜΒΑΣΗ (τίτλος):	Βελτίωση της Διασυνδεσιμότητας και Προσβασιμότητας στους υφιστάμενους και αναδεικνυόμενους Ιστορικούς, Πολιτιστικούς και Περιβαλλοντικούς Πόρους της Περιοχής Παρέμβασης της Διαδημοτικής ΒΑΑ/ΟΧΕ
Επενδυτική Προτεραιότητα του ΠΕΠ Στερεάς Ελλάδας (κωδ-τίτλος):	7b_ Ενίσχυση της περιφερειακής κινητικότητας μέσω της σύνδεσης δευτερευόντων και τριτευόντων κόμβων με τις υποδομές ΔΕΔ-Μ, περιλαμβανομένων των πολυτροπικών κόμβων
Πεδίο Παρέμβασης του ΠΕΠ Στερεάς Ελλάδας:	34
B. ΦΥΣΙΚΟ ΑΝΤΙΚΕΙΜΕΝΟ ΠΡΟΤΕΙΝΟΜΕΝΗΣ ΠΑΡΕΜΒΑΣΗΣ (Συνολικά και ανά Δράση)	
Παρέμβαση	Στην παρούσα Παρέμβαση περιλαμβάνονται Δράσεις βελτίωσης της διασυνδεσιμότητας και προσβασιμότητας στους υφιστάμενους και αναδεικνυόμενους Ιστορικούς, Πολιτιστικούς και Περιβαλλοντικούς Πόρους της Περιοχής Παρέμβασης της ΒΑΑ/ΟΧΕ των Δήμων Λεβαδέων, Θηβαίων και Αλιάρτου-Θεσπιέων. Ειδικότερα, περιλαμβάνονται δράσεις οδικής ασφάλειας, προσβάσεων, κυκλοφοριακές ρυθμίσεις, δημιουργία ελεύθερων Χώρων Στάθμευσης κ.λπ. με στόχο την κινητικότητα, την πρόσβαση, την ανάδειξη και διασύνδεση των Ιστορικών, Πολιτιστικών και Περιβαλλοντικών Πόρων της Περιοχής Παρέμβασης Οι Δράσεις αυτές έχουν ως εξής:
Δράση 1.5.1:	Παρεμβάσεις Σύνδεσης Ιστορικού Κέντρου της πόλης της Θήβας με το Περιαστικό Δάσος του Μοσχοποδίου, με ενδεικτικό προϋπολογισμό Δ.Δ. 400.000 €. Αντικείμενο του έργου αποτελεί η αναδιαμόρφωση της υφιστάμενης οδού που οδηγεί από τις παρυφές του ιστορικού κέντρου Θηβών στο άλσος Μοσχοποδίου ώστε να αποτελέσει διαδρομή πολιτισμού και αναψυχής λειτουργικών και κυκλοφοριακών χαρακτηριστικών και να αυξήσει τη συνοχή κεντρικού και περιαστικού χώρου της πόλης. Προβλέπονται συμπληρωματικές παρεμβάσεις ΒΑΚ στο ίδιο τμήμα της οδού στο πλαίσιο της Π.1.1 (Ε.Π. 6e) και της Π.1.2. (Ε.Π. 4e).
Δράση 1.5.2:	Ανάπλαση Κύριου Οδικού Άξονα της Πόλης της Αλιάρτου (εντός Αστικού Ιστού) με παρεμβάσεις Οδικής Ασφάλειας, Προσβάσεων, κυκλοφοριακές ρυθμίσεις, δημιουργία ελεύθερων Χώρων Στάθμευσης κ.λπ., με ενδεικτικό προϋπολογισμό Δ.Δ. 400.000 €. Προβλέπονται συμπληρωματικές παρεμβάσεις ΒΑΚ στο ίδιο τμήμα της οδού στο πλαίσιο της Π.1.1 (Ε.Π. 6e) και της Π.1.2 (Ε.Π. 4e).



Γ. ΕΚΡΟΕΣ - ΑΠΟΤΕΛΕΣΜΑΤΑ		
Δείκτες εκροών της Παρέμβασης (Συμβολή στους δείκτες εκροών του ΠΕΠ Στερεάς Ελλάδας 2014-2020)	Δείκτης	Τιμή στόχος 2023
	CO13_Οδικό δίκτυο: Συνολικό μήκος νέων οδών (ΕΤΠΑ)	18,50 χλμ.
	CO14_Οδικό δίκτυο: Συνολικό μήκος ανακατασκευασμένων ή αναβαθμισμένων οδών (ΕΤΠΑ)	15 χλμ..
Δείκτες αποτελεσμάτων της παρέμβασης (Συμβολή στα αποτελέσματα του ΠΕΠ Στερεάς Ελλάδας 2014-2020)	Δείκτης	Τιμή στόχος 2023
	T2259_Χρόνος μετακινήσεων	23 Ισοδύναμα χρόνου μετακινήσεων
Δ. Υλοποίηση, Χρονοδιάγραμμα Συνέργειες, Δικαιούχοι της Παρέμβασης		
Περιγραφή διαδικασίας υλοποίησης, των Δράσεων	Οι Δράσεις θα υλοποιηθούν ως Δημόσιες Συμβάσεις στο πλαίσιο του Ν. 4412/2016.	
Ωφελούμενοι:	Κάτοικοι, εργαζόμενοι, διερχόμενοι και επισκέπτες των Δήμων Λεβαδέων, Θηβαίων και Αλιάρτου-Θεσπιέων	
Συμπληρωματικότητα με άλλες Παρεμβάσεις του Σχεδίου Δράσης:	Παρέμβαση	Αιτιολόγηση Συμπληρωματικότητας
	Π.1.1 Ανάδειξη, Δικτύωση και Αξιοποίηση Αστικών Τοπόσημων και Πολιτιστικών Πόρων	Παρεμβάσεις Σύνδεσης Ιστορικού Κέντρου της πόλης της Θήβας με το Περιαστικό Δάσος του Μοσχοποδίου και η Ανάπλαση Κύριου Οδικού Άξονα της Πόλης της Αλιάρτου θα αναδείξουν τα Αστικά Τοπόσημα και τους Πολιτιστικούς Πόρους της περιοχής
	Π.1.2 Βελτίωση της Επισκεψιμότητας και της Προσβασιμότητας μέσω Δράσεων Βιώσιμης Αστικής Κινητικότητας	Η Ανάπλαση Κύριου Οδικού Άξονα της Πόλης της Αλιάρτου θα βελτιώσει την επισκεψιμότητα και την προσβασιμότητα της Περιοχής Παρέμβασης
	Π.1.3 Ενσωμάτωση της Ενεργειακής Αποδοτικότητας και της Έξυπνης Διαχείρισης της ενέργειας στις Δημόσιες Υποδομές και στα Κτίρια της Περιοχής Παρέμβασης της Διαδημοτικής ΒΑΑ/ΟΧΕ	Η βελτίωση της προσβασιμότητας και της επισκεψιμότητας της Περιοχής Παρέμβασης θα ενισχύσει τη διασυνδεσιμότητα των ιστορικών, πολιτιστικών και φυσικών πόρων.
Χρονοδιάγραμμα Υλοποίησης:	Εκτιμώμενη έναρξη (εξάμηνο/έτος)	Εκτιμώμενη περάτωση (εξάμηνο/έτος)
	3/2020	12/2022



Συνέργιες της Παρέμβασης με άλλες Πολιτικές (π.χ. Στρατηγική Έξυπνης Εξειδίκευσης, Εθνική Ψηφιακή Στρατηγική, Στρατηγική για την αντιμετώπιση της φτώχειας και του κοινωνικού αποκλεισμού, Εθνικά Σχέδια κλπ)	Κατευθύνσεις του αναθεωρούμενου Περιφερειακού Πλαισίου Χωρικού Σχεδιασμού και Αειφόρου Ανάπτυξης (ΠΠΧΣΑΑ) Στερεάς Ελλάδας για σύνδεση τοπόσημων του ιστορικού, πολιτιστικού και φυσικού περιβάλλοντος και άρση κυκλοφοριακής συμφόρησης εντός των αστικών περιοχών			
Συμβατότητα της Παρέμβασης με ΣΟΑΠ, ΓΠΣ, Επιχειρησιακά Σχέδια Δήμου/μων - Εταίρων	ΓΠΣ και Επιχειρησιακά Σχέδια των Δήμων Θηβαίων και Αλιάρτου – Θεσπιέων καθώς και το ΣΟΑΠ του Δήμου Θηβαίων			
ΔΙΚΑΙΟΥΧΟΙ (Φορείς υλοποίησης) της Παρέμβασης: (ανά Δράση)	Δήμοι Θηβαίων και Αλιάρτου-Θεσπιέων και Νομικά τους Πρόσωπα			
ΦΟΡΕΙΣ ΛΕΙΤΟΥΡΓΙΑΣ (μετά την υλοποίηση)	Δήμοι Θηβαίων και Αλιάρτου-Θεσπιέων και Νομικά τους Πρόσωπα			
Ε. ΠΡΟΥΠΟΛΟΓΙΣΜΟΣ ΚΑΙ ΧΡΗΜΑΤΟΔΟΤΗΣΗ ΤΗΣ ΠΑΡΕΜΒΑΣΗΣ				
ΠΡΟΫΠΟΛΟΓΙΣΜΟΣ ΠΑΡΕΜΒΑΣΗΣ	ΠΗΓΗ και ΤΑΜΕΙΟ ΧΡΗΜΑΤΟΔΟΤΗΣΗΣ	Δημόσια Δαπάνη (€)		
ΠΕΠ Στερεάς Ελλάδας:	ΕΤΠΑ	€ 800.000		
Άλλα Επιχειρησιακά Προγράμματα		€		
		€		
Ιδιωτικοί πόροι:		€		
Ίδιοι Πόροι του Φορέα:		€		
Σύνολο Προϋπολογισμού Παρέμβασης:		€ 800.000		
ΣΤ. ΩΡΙΜΟΤΗΤΑ ΤΗΣ ΠΑΡΕΜΒΑΣΗΣ				
Εκτίμηση της Ωριμότητας της Παρέμβασης (με βάση τις κρίσιμες Δράσεις στις οποίες αυτή διαρθρώνεται):		Χαμηλή	Μέση	Υψηλή
	Μελέτη σκοπιμότητας		X	
	Θεσμικό πλαίσιο			X
	Χωροθέτηση		X	
	Εγκρίσεις προ κατασκευής		X	
	Άδειες		X	
	Μελέτες κλπ		X	
	Τεύχη Δημοπράτησης		X	
Σχολιασμός Ωριμότητας - Περαιτέρω αναγκαίες Ενέργειες ωρίμανσης	Απαιτούνται εγκρίσεις Περιβαλλοντικών Όρων και Αρχαιολογικής Υπηρεσίας.			



Ε.2.2. Παρεμβάσεις του Άξονα Προτεραιότητας 2: Ανάδειξη, Προβολή, Βελτίωση της Ελκυστικότητας και Βιώσιμη Διαχείριση του Πολιτιστικού και Τουριστικού Προϊόντος

Α. ΤΑΥΤΟΤΗΤΑ ΠΡΟΤΕΙΝΟΜΕΝΗΣ ΠΑΡΕΜΒΑΣΗΣ	
ΑΞΟΝΑΣ ΣΤΡΑΤΗΓΙΚΗΣ ΟΧΕ:	Α.Π.2. Ανάδειξη, Προβολή, Βελτίωση της Ελκυστικότητας και Βιώσιμη Διαχείριση του Πολιτιστικού και Τουριστικού Προϊόντος
ΕΙΔΙΚΟΣ ΣΤΟΧΟΣ ΟΧΕ:	Ε.Σ. 2.1. Ανάδειξη της Περιοχής Παρέμβασης της Διαδημοτικής ΒΑΑ/ΟΧΕ ως Αναγνωρίσιμου Πολιτιστικού και Τουριστικού Προορισμού
ΚΩΔ. ΠΑΡΕΜΒΑΣΗΣ	Π.2.1
ΠΑΡΕΜΒΑΣΗ (τίτλος):	Ανάδειξη, Αξιοποίηση, Προώθηση και Διάδοση του Ιστορικού, Πολιτιστικού και Περιβαλλοντικού Αποθέματος
Επενδυτική Προτεραιότητα του ΠΕΠ Στερεάς Ελλάδας (κωδ-τίτλος):	6c_ Διατήρηση, προστασία, προώθηση και ανάπτυξη της φυσικής και πολιτιστικής κληρονομιάς
Πεδίο Παρέμβασης του ΠΕΠ Στερεάς Ελλάδας:	94
Β. ΦΥΣΙΚΟ ΑΝΤΙΚΕΙΜΕΝΟ ΠΡΟΤΕΙΝΟΜΕΝΗΣ ΠΑΡΕΜΒΑΣΗΣ (Συνολικά και ανά Δράση)	
Παρέμβαση	Στην παρούσα Παρέμβαση περιλαμβάνονται Δράσεις ανάδειξης, αξιοποίησης, προώθησης και διάδοσης του Ιστορικού, Πολιτιστικού και Περιβαλλοντικού Αποθέματος της Περιοχής Παρέμβασης της ΒΑΑ/ΟΧΕ των Δήμων Λεβαδέων, Θηβαίων και Αλιάρτου-Θεσπιέων. Ειδικότερα, προβλέπονται δράσεις αναπλάσεων, ανάδειξης τοπόσημων και τουριστικής προβολής. Στη Δημόσια Χρηματοδότηση των Δράσεων, οι Δήμοι Λεβαδέων και Θηβαίων συμβάλουν με ίδιους πόρους της τάξης των 500.000 €. Οι Δράσεις αυτές έχουν ως εξής:
Δράση 2.1.1:	Ανακατασκευή πεζόδρομου από Πλατεία Μητρόπολης έως «Πηγές Κρύας», με ενδεικτικό προϋπολογισμό Δ.Δ. 500.000 €. Πρόκειται για έργο που αφορά ανακατασκευή του πεζόδρομου με αντικατάσταση των υπάρχουσών πλακών από την Πλατεία Μητρόπολης έως τις «Πηγές Κρύας» σε μήκος 250 μέτρων Προβλέπονται συμπληρωματικές παρεμβάσεις ΒΑΚ στο ίδιο τμήμα της οδού στο πλαίσιο της Π.1.1 (Ε.Π. 6ε).
Δράση 2.1.2:	Παρεμβάσεις Ανάπλασης και Ανάδειξης του Νερόμυλου και του περιβάλλοντος χώρου στην πόλη της Θήβας, με ενδεικτικό προϋπολογισμό Δ.Δ. 400.000 €. Αντικείμενο του έργου αποτελεί η ανασύλωση, ανάδειξη και επανάχρηση του διατηρητέου διώροφου κτιρίου του νερόμυλου κάλυψης εμβαδού 130,98τ.μ. καθώς και η ανάπλαση με κατάλληλη διαμόρφωση του περιβάλλοντος χώρου και η διασύνδεσή του με το συνεχόμενο μνημείο της Κρήνης του Οιδίποδα
Δράση 2.1.3:	Πολυμεσική Προβολή του Δήμου Αλιάρτου-Θεσπιέων, με ενδεικτικό προϋπολογισμό Δ.Δ. 100.000 €.



Γ. ΕΚΡΟΕΣ - ΑΠΟΤΕΛΕΣΜΑΤΑ		
Δείκτες εκρών της Παρέμβασης (Συμβολή στους δείκτες εκρών του ΠΕΠ Στερεάς Ελλάδας 2014-2020)	Δείκτης	Τιμή στόχος 2023
	CO09_ Λειφόρος Τουρισμός: Αύξηση του αναμενόμενου αριθμού επισκέψεων σε ενισχυόμενες τοποθεσίες πολιτιστικής και φυσικής κληρονομιάς και πόλους έλξης επισκεπτών	23.000 Επισκέψεις/έτος
Δείκτες αποτελεσμάτων της παρέμβασης (Συμβολή στα αποτελέσματα του ΠΕΠ Στερεάς Ελλάδας 2014-2020)	Δείκτης	Τιμή στόχος 2023
	T2276_ Διανυκτερεύσεις τουριστών (ημεδαπών & αλλοδαπών)	490.500 ανά έτος
Δ. Υλοποίηση, Χρονοδιάγραμμα Συνέργειας, Δικαιούχοι της Παρέμβασης		
Περιγραφή διαδικασίας υλοποίησης, των Δράσεων	Οι Δράσεις θα υλοποιηθούν ως Δημόσιες Συμβάσεις στο πλαίσιο του Ν. 4412/2016.	
Ωφελούμενοι:	Επισκέπτες των Δήμων Λεβαδέων, Θηβαίων και Αλιάρτου-Θεσπιέων	
Συμπληρωματικότητα με άλλες Παρεμβάσεις του Σχεδίου Δράσης:	Παρέμβαση	Αιτιολόγηση Συμπληρωματικότητας
	Π.1.1 Ανάδειξη, Δικτύωση και Αξιοποίηση Αστικών Τοπόσημων και Πολιτιστικών Πόρων	Η Ανακατασκευή πεζόδρομου από Πλατεία Μητρόπολης έως «Πηγές Κρύας», οι Παρεμβάσεις Ανάπλασης και Ανάδειξης του Νερόμυλου και η Πολυμεσική Προβολή του Δήμου Αλιάρτου-Θεσπιέων θα αναδείξουν τους Πολιτιστικούς Πόρους της Περιφέρειας Παρέμβασης
	Π.1.4 Προστασία, αποκατάσταση και ανάδειξη των Περιβαλλοντικών πόρων της Περιφέρειας Παρέμβασης της Διαδημοτικής ΒΑΑ/ΟΧΕ	Η πρόληψη και αντιμετώπιση των επιπτώσεων της Κλιματικής Αλλαγής στην Πόλη της Λειβαδιάς θα βελτιώσουν την ασφάλεια και το εύρος της επισκεψιμότητας των αστικών τοπόσημων σε 12μηνη βάση
	Π.2.2 Ανάπτυξη Εφαρμογών «Έξυπνης Πόλης» για τη Βελτίωση της Ποιότητας ζωής και την Ανάδειξη του Πολιτιστικού και Τουριστικού Προϊόντος της Περιφέρειας Παρέμβασης της Διαδημοτικής ΒΑΑ/ΟΧΕ	Η Τηλεματική Διαχείριση Κυκλοφορίας και Οδοφωτισμού και λοιπές δράσεις Έξυπνης Πόλης στην Πόλη της Αλιάρτου αναδεικνύουν το Ιστορικό, Πολιτιστικό και Περιβαλλοντικό Απόθεμα της Περιφέρειας Παρέμβασης
Χρονοδιάγραμμα Υλοποίησης:	Εκτιμώμενη έναρξη (εξάμηνο/έτος)	Εκτιμώμενη περάτωση (εξάμηνο/έτος)
	3/2020	12/2022



Συνέργιες της Παρέμβασης με άλλες Πολιτικές (π.χ. Στρατηγική Έξυπνης Εξειδίκευσης, Εθνική Ψηφιακή Στρατηγική, Στρατηγική για την αντιμετώπιση της φτώχειας και του κοινωνικού αποκλεισμού, Εθνικά Σχέδια κλπ)	Κατευθύνσεις του αναθεωρούμενου Περιφερειακού Πλαισίου Χωρικού Σχεδιασμού και Αειφόρου Ανάπτυξης (ΠΠΧΣΑΑ) Στερεάς Ελλάδας για αναβάθμιση παλαιών ιστορικών κέντρων πόλεων και ενοποίηση χώρων ιστορικού – πολιτιστικού ενδιαφέροντος			
Συμβατότητα της Παρέμβασης με ΣΟΑΠ, ΓΠΣ, Επιχειρησιακά Σχέδια Δήμου/μων - Εταίρων	ΓΠΣ και Επιχειρησιακά Σχέδια των τριών Δήμων καθώς και το ΣΟΑΠ του Δήμου Θηβαίων			
ΔΙΚΑΙΟΥΧΟΙ (Φορείς υλοποίησης) της Παρέμβασης: (ανά Δράση)	Δήμοι Λεβαδέων, Θηβαίων και Αλιάρτου-Θεσπιέων και Νομικά τους Πρόσωπα			
ΦΟΡΕΙΣ ΛΕΙΤΟΥΡΓΙΑΣ (μετά την υλοποίηση)	Δήμοι Λεβαδέων, Θηβαίων και Αλιάρτου-Θεσπιέων και Νομικά τους Πρόσωπα			
Ε. ΠΡΟΥΠΟΛΟΓΙΣΜΟΣ ΚΑΙ ΧΡΗΜΑΤΟΔΟΤΗΣΗ ΤΗΣ ΠΑΡΕΜΒΑΣΗΣ				
ΠΡΟΫΠΟΛΟΓΙΣΜΟΣ ΠΑΡΕΜΒΑΣΗΣ	ΠΗΓΗ και ΤΑΜΕΙΟ ΧΡΗΜΑΤΟΔΟΤΗΣΗΣ	Δημόσια Δαπάνη (€)		
ΠΕΠ Στερεάς Ελλάδας:	ΕΤΠΑ	€ 1.000.000		
Άλλα Επιχειρησιακά Προγράμματα		€		
		€		
Ιδιωτικοί πόροι:		€		
Ίδιοι Πόροι του Φορέα:	Δήμοι Λεβαδέων (277.777,75 €) και Θηβαίων (222.222,25 €)	€ 500.000		
Σύνολο Προϋπολογισμού Παρέμβασης:		€ 1.500.000		
ΣΤ. ΩΡΙΜΟΤΗΤΑ ΤΗΣ ΠΑΡΕΜΒΑΣΗΣ				
Εκτίμηση της Ωριμότητας της Παρέμβασης (με βάση τις κρίσιμες Δράσεις στις οποίες αυτή διαρθρώνεται):		Χαμηλή	Μέση	Υψηλή
	Μελέτη σκοπιμότητας		X	
	Θεσμικό πλαίσιο			X
	Χωροθέτηση		X	
	Εγκρίσεις προ κατασκευής		X	
	Άδειες		X	
	Μελέτες κλπ		X	
	Τεύχη Δημοπράτησης		X	
Σχολιασμός Ωριμότητας - Περαιτέρω αναγκαίες Ενέργειες ωρίμανσης	Απαιτούνται εγκρίσεις Περιβαλλοντικών Όρων και Αρχαιολογικής Υπηρεσίας.			



Α. ΤΑΥΤΟΤΗΤΑ ΠΡΟΤΕΙΝΟΜΕΝΗΣ ΠΑΡΕΜΒΑΣΗΣ			
ΑΞΟΝΑΣ ΣΤΡΑΤΗΓΙΚΗΣ ΟΧΕ:	Α.Π.2. Ανάδειξη, Προβολή, Βελτίωση της Ελκυστικότητας και Βιώσιμη Διαχείριση του Πολιτιστικού και Τουριστικού Προϊόντος		
ΕΙΔΙΚΟΣ ΣΤΟΧΟΣ ΟΧΕ:	Ε.Σ. 2.2. Ανάδειξη της Ελκυστικότητας και Διαχείριση των Ροών Επισκεψιμότητας με αξιοποίηση των ΤΠΕ		
ΚΩΔ. ΠΑΡΕΜΒΑΣΗΣ	Π.2.2		
ΠΑΡΕΜΒΑΣΗ (τίτλος):	Ανάπτυξη Εφαρμογών «Έξυπνης Πόλης» για τη Βελτίωση της Ποιότητας ζωής και την Ανάδειξη του Πολιτιστικού και Τουριστικού Προϊόντος της Περιοχής Παρέμβασης της Διαδημοτικής ΒΑΑ/ΟΧΕ		
Επενδυτική Προτεραιότητα του ΠΕΠ Στερεάς Ελλάδας (κωδ-τίτλος):	2c_ Ενίσχυση των εφαρμογών ΤΠΕ στον τομέα της ηλεκτρονικής διακυβέρνησης, της ηλεκτρονικής μάθησης, της ηλεκτρονικής ένταξης, του ηλεκτρονικού πολιτισμού και της ηλεκτρονικής υγείας		
Πεδίο Παρέμβασης του ΠΕΠ Στερεάς Ελλάδας:	78, 79		
Β. ΦΥΣΙΚΟ ΑΝΤΙΚΕΙΜΕΝΟ ΠΡΟΤΕΙΝΟΜΕΝΗΣ ΠΑΡΕΜΒΑΣΗΣ (Συνολικά και ανά Δράση)			
Παρέμβαση	Στην παρούσα Παρέμβαση περιλαμβάνονται Δράσεις ανάπτυξης Ψηφιακών Εφαρμογών «Έξυπνης Πόλης» για τη Βελτίωση της Ποιότητας ζωής και την Ανάδειξη του Πολιτιστικού και Τουριστικού Προϊόντος της Περιοχής Παρέμβασης της ΒΑΑ/ΟΧΕ των Δήμων Λεβαδέων, Θηβαίων και Αλιάρτου-Θεσπιέων. Οι Δράσεις αυτές έχουν ως εξής:		
Δράση 2.2.1:	Υπηρεσίες Εξυπηρέτησης Πολιτών και Επιχειρήσεων και δράσεις Έξυπνης Πόλης στην πόλη της Λιβαδειάς, με ενδεικτικό προϋπολογισμό Δ.Δ. 205.000 €.		
Δράση 2.2.2:	Υπηρεσίες Εξυπηρέτησης Πολιτών και Επιχειρήσεων και δράσεις Έξυπνης Πόλης στην πόλη της Θήβας, με ενδεικτικό προϋπολογισμό Δ.Δ. 245.000 €. Ψηφιακές Εφαρμογές «Έξυπνης Πόλης» για τη Βελτίωση της Ποιότητας ζωής και την Ανάδειξη του Πολιτιστικού και Τουριστικού Προϊόντος της Περιοχής Παρέμβασης της ΒΑΑ του Δήμου Θηβαίων		
Δράση 2.2.3:	Τηλεματική Διαχείριση Κυκλοφορίας και Οδοφωτισμού και λοιπές δράσεις Έξυπνης Πόλης στην Πόλη της Αλιάρτου, με ενδεικτικό προϋπολογισμό Δ.Δ. 150.000 €.		
Γ. ΕΚΡΟΕΣ - ΑΠΟΤΕΛΕΣΜΑΤΑ			
Δείκτες εκρών της Παρέμβασης (Συμβολή στους δείκτες εκρών του ΠΕΠ Στερεάς Ελλάδας 2014-2020)	Δείκτης		Τιμή στόχος 2023
	SO007_ Ψηφιακές υπηρεσίες που δημιουργούνται/αναβαθμίζονται		3
	SO029_ Φορείς και οργανισμοί του Δημοσίου και ευρύτερου Δημοσίου τομέα που ενισχύονται		3



	Νέος Δείκτης_ Αριθμός ψηφιακών εφαρμογών για την υλοποίηση δράσεων ΟΧΕ	5
Δείκτες αποτελεσμάτων της παρέμβασης (Συμβολή στα αποτελέσματα του ΠΕΠ Στερεάς Ελλάδας 2014-2020)	Δείκτης	Τιμή στόχος 2023
	T2271_ Ποσοστό ατόμων που χρησιμοποιούν το Διαδίκτυο σε συναλλαγές με τις Δημόσιες Αρχές (Δείκτης e-Europe)	85,00
Δ. Υλοποίηση, Χρονοδιάγραμμα Συνέργειας, Δικαιούχοι της Παρέμβασης		
Περιγραφή διαδικασίας υλοποίησης, των Δράσεων	Οι Δράσεις θα υλοποιηθούν ως Δημόσιες Συμβάσεις στο πλαίσιο του Ν. 4412/2016.	
Ωφελούμενοι:	Κάτοικοι, εργαζόμενοι, διερχόμενοι και επισκέπτες των Δήμων Λεβαδέων, Θηβαίων και Αλιάρτου-Θεσπιέων	
Συμπληρωματικότητα με άλλες Παρεμβάσεις του Σχεδίου Δράσης:	Παρέμβαση	Αιτιολόγηση Συμπληρωματικότητας
	Π.1.3 Ενσωμάτωση της Ενεργειακής Αποδοτικότητας και της Έξυπνης Διαχείρισης της ενέργειας στις Δημόσιες Υποδομές και στα Κτίρια της Περιοχής Παρέμβασης της Διαδημοτικής ΒΑΑ/ΟΧΕ	Οι Υπηρεσίες Εξυπηρέτησης Πολιτών και Επιχειρήσεων και δράσεις Έξυπνης Πόλης ενσωματώνουν την ενεργειακή αποδοτικότητα της Περιοχής Παρέμβασης
	Π.1.4 Προστασία, αποκατάσταση και ανάδειξη των Περιβαλλοντικών πόρων της Περιοχής Παρέμβασης της Διαδημοτικής ΒΑΑ/ΟΧΕ	Οι παρεμβάσεις πρόληψης και αντιμετώπισης των επιπτώσεων της Κλιματικής Αλλαγής (με σύγχρονα εργαλεία και συστήματα) μπορεί να αποτελέσουν μέρος της συνολικής Στρατηγικής για την ανάδειξη της Λειβαδιάς ως «Έξυπνης Πόλης»
	Π.2.1: Ανάδειξη, Αξιοποίηση και Διάδοση του Ιστορικού, Πολιτιστικού και Περιβαλλοντικού Αποθέματος	Η Τηλεματική Διαχείριση Κυκλοφορίας και Οδοφωτισμού και λοιπές δράσεις Έξυπνης Πόλης στην Πόλη της Αλιάρτου αναδεικνύουν το Ιστορικό, Πολιτιστικό και Περιβαλλοντικό Απόθεμα της Περιοχής Παρέμβασης
Χρονοδιάγραμμα Υλοποίησης:	Εκτιμώμενη έναρξη (εξάμηνο/έτος)	Εκτιμώμενη περάτωση (εξάμηνο/έτος)
	3/2020	12/2022
Συνέργειες της Παρέμβασης με άλλες Πολιτικές (π.χ. Στρατηγική Έξυπνης Εξειδίκευσης, Εθνική Ψηφιακή Στρατηγική, Στρατηγική για την αντιμετώπιση της φτώχειας και του κοινωνικού	Κατευθύνσεις της Εθνικής Ψηφιακής Στρατηγικής για αξιοποίηση των ΤΠΕ για την υποστήριξη ουσιαστικών δράσεων μεταρρύθμισης προς την κατεύθυνση παροχής ολοκληρωμένων υπηρεσιών προς τους πολίτες ή και τις επιχειρήσεις	



αποκλεισμού, Εθνικά Σχέδια κλπ)				
Συμβατότητα της Παρέμβασης με ΣΟΑΠ, ΓΠΣ, Επιχειρησιακά Σχέδια Δήμου/μων - Εταίρων	Επιχειρησιακά Σχέδια των τριών Δήμων καθώς και το ΣΟΑΠ του Δήμου Θηβαίων			
ΔΙΚΑΙΟΥΧΟΙ (Φορείς υλοποίησης) της Παρέμβασης: (ανά Δράση)	Δήμοι Λεβαδέων, Θηβαίων και Αλιάρτου-Θεσπιέων και Νομικά τους Πρόσωπα			
ΦΟΡΕΙΣ ΛΕΙΤΟΥΡΓΙΑΣ (μετά την υλοποίηση)	Δήμοι Λεβαδέων, Θηβαίων και Αλιάρτου-Θεσπιέων και Νομικά τους Πρόσωπα			
Ε. ΠΡΟΥΠΟΛΟΓΙΣΜΟΣ ΚΑΙ ΧΡΗΜΑΤΟΔΟΤΗΣΗ ΤΗΣ ΠΑΡΕΜΒΑΣΗΣ				
ΠΡΟΫΠΟΛΟΓΙΣΜΟΣ ΠΑΡΕΜΒΑΣΗΣ	ΠΗΓΗ και ΤΑΜΕΙΟ ΧΡΗΜΑΤΟΔΟΤΗΣΗΣ	Δημόσια Δαπάνη (€)		
ΠΕΠ Στερεάς Ελλάδας:	ΕΤΠΑ	€ 600.000		
Άλλα Επιχειρησιακά Προγράμματα		€		
		€		
Ιδιωτικοί πόροι:		€		
Ίδιοι Πόροι του Φορέα:		€		
Σύνολο Προϋπολογισμού Παρέμβασης:		€ 600.000		
ΣΤ. ΩΡΙΜΟΤΗΤΑ ΤΗΣ ΠΑΡΕΜΒΑΣΗΣ				
Εκτίμηση της Ωριμότητας της Παρέμβασης (με βάση τις κρίσιμες Δράσεις στις οποίες αυτή διαρθρώνεται):		Χαμηλή	Μέση	Υψηλή
	Μελέτη σκοπιμότητας		X	
	Θεσμικό πλαίσιο			X
	Χωροθέτηση		X	
	Εγκρίσεις προ κατασκευής			X
	Άδειες			X
	Μελέτες κλπ		X	
	Τεύχη Δημοπράτησης			X
Σχολιασμός Ωριμότητας - Περαιτέρω αναγκαίες Ενέργειες ωρίμανσης	Δεν απαιτούνται προεγκρίσεις από τρίτους Φορείς.			



Ε.2.3. Παρεμβάσεις του Άξονα Προτεραιότητας 3: Βελτίωση της Ποιότητας και Αποτελεσματικότητας της Κοινωνικής Ένταξης και της Απασχολησιμότητας

Α. ΤΑΥΤΟΤΗΤΑ ΠΡΟΤΕΙΝΟΜΕΝΗΣ ΠΑΡΕΜΒΑΣΗΣ	
ΑΞΟΝΑΣ ΣΤΡΑΤΗΓΙΚΗΣ ΟΧΕ:	Α.Π.3. Βελτίωση της Ποιότητας και Αποτελεσματικότητας της Κοινωνικής Ένταξης και της Απασχολησιμότητας
ΕΙΔΙΚΟΣ ΣΤΟΧΟΣ ΟΧΕ:	Ε.Σ. 3.1. Βελτίωση των Ευκαιριών και Δυνατοτήτων Πρόσβασης των Ανέργων που ανήκουν στις Ευπαθείς Ομάδες στην Αγορά Εργασίας
ΚΩΔ. ΠΑΡΕΜΒΑΣΗΣ	Π.3.1
ΠΑΡΕΜΒΑΣΗ (τίτλος):	Καινοτόμες Δράσεις και Εργαλεία για την Προώθηση των Ευπαθών Ομάδων στην Απασχόληση και στην Επιχειρηματικότητα
Επενδυτική Προτεραιότητα του ΠΕΠ Στερεάς Ελλάδας (κωδ-τίτλος):	9i_ Ενεργητική ένταξη, μεταξύ άλλων και με σκοπό την προώθηση των ίσων ευκαιριών και της δραστηρίας συμμετοχής και τη βελτίωση των δυνατοτήτων απασχόλησης
Πεδίο Παρέμβασης του ΠΕΠ Στερεάς Ελλάδας:	109
Β. ΦΥΣΙΚΟ ΑΝΤΙΚΕΙΜΕΝΟ ΠΡΟΤΕΙΝΟΜΕΝΗΣ ΠΑΡΕΜΒΑΣΗΣ (Συνολικά και ανά Δράση)	
Παρέμβαση	<p>Στην παρούσα Παρέμβαση περιλαμβάνονται καινοτόμες δράσεις και εργαλεία για την προώθηση των Ευπαθών Ομάδων στην Απασχόληση και στην Επιχειρηματικότητα της Περιοχής Παρέμβασης της ΒΑΑ/ΟΧΕ των Δήμων Λεβαδέων, Θηβαίων και Αλιάρτου-Θεσπιέων.</p> <p>Στο πλαίσιο της Δράσης θα εφαρμοσθούν παρεμβάσεις και εργαλεία με στόχο την προετοιμασία και την παρακολούθηση της προώθησης των ανέργων που ανήκουν στις Ευπαθείς Ομάδες και των νέων στην Απασχόληση και στην Επιχειρηματικότητα, με τις ακόλουθες ενδεικτικές ενέργειες:</p> <ul style="list-style-type: none"> • Εξατομικευμένη Προσέγγισης Συμβουλευτικής, Επαγγελματικού Προσανατολισμού και Παρακολούθησης της διαδικασίας προώθησης στην αγορά εργασίας και στην επιχειρηματικότητα των ανέργων που ανήκουν σε Ευπαθείς Ομάδες των Δήμων-Εταίρων της ΟΧΕ. • Εξατομικευμένη συμβουλευτική διάγνωσης αναγκών για βελτίωση δεξιοτήτων και επαγγελματικού προσανατολισμού κ.λπ. <p>Οι υπηρεσίες αυτές θα παρέχονται σε υφιστάμενες Κοινωνικές Δομές των Δήμων Δήμων Λεβαδέων, Θηβαίων και Αλιάρτου-Θεσπιέων και δεν αφορούν σε νέες Δομές.</p> <p>Οι Δράσεις αυτές έχουν ως εξής:</p>
Δράση 3.1.1:	Κέντρο Ενημέρωσης Ανέργων (που ανήκουν στις ευπαθείς ομάδες) και Καινοτόμα Εργαλεία Προώθησης στην Απασχόληση στο Δήμο Λεβαδέων, με ενδεικτικό προϋπολογισμό Δ.Δ. 500.000 €.



Δράση 3.1.2:	Κέντρο Ενημέρωσης Ανέργων (που ανήκουν στις ευπαθείς ομάδες) και Καινοτόμα Εργαλεία Προώθησης στην Απασχόληση στο Δήμο Θηβαίων, με ενδεικτικό προϋπολογισμό Δ.Δ. 500.000 €.	
Δράση 3.1.3:	Κέντρο Ενημέρωσης Ανέργων (που ανήκουν στις ευπαθείς ομάδες) και Καινοτόμα Εργαλεία Προώθησης στην Απασχόληση στο Δήμο Αλιάρτου-Θεσπιέων, με ενδεικτικό προϋπολογισμό Δ.Δ. 200.000 €.	
Γ. ΕΚΡΟΕΣ - ΑΠΟΤΕΛΕΣΜΑΤΑ		
Δείκτες εκρών της Παρέμβασης (Συμβολή στους δείκτες εκρών του ΠΕΠ Στερεάς Ελλάδας 2014-2020)	Δείκτης	Τιμή στόχος 2023
	10501_ Άτομα που αποδεσμεύονται από τη φροντίδα εξαρτώμενων ατόμων	300
	10902_ Άνεργοι ωφελούμενοι από ενεργητικές πολιτικές απασχόλησης	5.000
Δείκτες αποτελεσμάτων της παρέμβασης (Συμβολή στα αποτελέσματα του ΠΕΠ Στερεάς Ελλάδας 2014-2020)	Δείκτης	Τιμή στόχος 2023
	10502_ Συμμετέχοντες που αποδεσμεύονται από τη φροντίδα Εξαρτημένων ατόμων και που δραστηριοποιούνται σε αναζήτηση εργασίας, που συμμετέχουν σε εκπαίδευση – κατάρτιση, που κατέχουν θέση απασχόλησης συμπεριλαμβανομένης της αυτοαπασχόλησης, ή που διατηρούν τη	1.188,00 Φυσικά Πρόσωπα
	10903_ Άνεργοι ωφελούμενοι από ενεργητικές πολιτικές απασχόλησης που κατέχουν θέση εργασίας εντός έξι μηνών από τη λήξη της συμμετοχής τους	110,00
Δ. Υλοποίηση, Χρονοδιάγραμμα Συνέργειας, Δικαιούχοι της Παρέμβασης		
Περιγραφή διαδικασίας υλοποίησης, των Δράσεων	Οι Δράσεις θα υλοποιηθούν ως Δημόσιες Συμβάσεις στο πλαίσιο του Ν. 4412/2016.	
Ωφελούμενοι:	Κάτοικοι, εργαζόμενοι, διερχόμενοι και επισκέπτες των Δήμων Λεβαδέων, Θηβαίων και Αλιάρτου-Θεσπιέων	
Συμπληρωματικότητα με άλλες Παρεμβάσεις του Σχεδίου Δράσης:	Παρέμβαση	Αιτιολόγηση Συμπληρωματικότητας
	Π.3.2. Καινοτόμες Δράσεις και Εργαλεία για την Προετοιμασία και Στήριξη της Κοινωνικής Ένταξης Περιθωριοποιημένων Ομάδων	Τα Κέντρα Ενημέρωσης Ανέργων θα στηρίξουν την Κοινωνική Ένταξη Περιθωριοποιημένων Ομάδων
	Π.4.1. Καινοτόμες Δράσεις και Εργαλεία για την Προσαρμογή των Επιχειρήσεων και των Εργαζομένων σε αυτές	Τα Κέντρα Ενημέρωσης Ανέργων θα συνδράμουν στην Προσαρμογή των Επιχειρήσεων και των Εργαζομένων



	Π.4.2. Ανάπτυξη, Δημιουργία και Στήριξη «Κοινοτήτων» Κοινωνικής και Αλληλέγγυας Οικονομίας και Επιχειρηματικότητας	Τα Κέντρα Ενημέρωσης Ανέργων θα στηρίξουν τις Κοινότητες Κοινωνικής και Αλληλέγγυας Οικονομίας και Επιχειρηματικότητας		
Χρονοδιάγραμμα Υλοποίησης:	Εκτιμώμενη έναρξη (εξάμηνο/έτος)	Εκτιμώμενη περάτωση (εξάμηνο/έτος)		
	3/2020	12/2022		
Συνέργιες της Παρέμβασης με άλλες Πολιτικές (π.χ. Στρατηγική Έξυπνης Εξειδίκευσης, Εθνική Ψηφιακή Στρατηγική, Στρατηγική για την αντιμετώπιση της φτώχειας και του κοινωνικού αποκλεισμού, Εθνικά Σχέδια κλπ)	<ul style="list-style-type: none"> • Στρατηγικό Πλαίσιο για τον Ανασχεδιασμό των Ενεργητικών Πολιτικών Απασχόλησης, Υπ. Εργασίας 2018 • Εθνική Στρατηγική Κοινωνικής Ένταξης, Υπ. Εργασίας 2014 • Περιφερειακή Στρατηγική Κοινωνικής Ένταξης, ΠεΣΤΕ, 2015 • Εθνικός Μηχανισμός Συντονισμού, Παρακολούθησης και Αξιολόγησης των Πολιτικών Κοινωνικής Ένταξης και Κοινωνικής Συνοχής (ΑΠ 4 της ΕΣΚΕ) • Περιφερειακός Μηχανισμός Κοινωνικής Ένταξης και οι ρυθμίσεις του Ν. 4445/2016 • Ευρωπαϊκή Στρατηγική για την Αναπηρία 2010-2020: Ανανέωση της δέσμευσης για μια Ευρώπη Χωρίς Εμπόδια • Σύμβαση για τα δικαιώματα των ατόμων με αναπηρίες (Ν.4074/2012) • Εθνικό Σχέδιο Δράσης για την Ισότητα των Φύλλων (ΕΣΔΙΦ) 			
Συμβατότητα της Παρέμβασης με ΣΟΑΠ, ΓΠΣ, Επιχειρησιακά Σχέδια Δήμου/μων - Εταίρων	Δεν απαιτείται			
ΔΙΚΑΙΟΥΧΟΙ (Φορείς υλοποίησης) της Παρέμβασης: (ανά Δράση)	Δήμοι Λεβαδέων, Θηβαίων και Αλιάρτου-Θεσπιέων και Νομικά τους Πρόσωπα			
ΦΟΡΕΙΣ ΛΕΙΤΟΥΡΓΙΑΣ (μετά την υλοποίηση)	Δήμοι Λεβαδέων, Θηβαίων και Αλιάρτου-Θεσπιέων και Νομικά τους Πρόσωπα			
Ε. ΠΡΟΥΠΟΛΟΓΙΣΜΟΣ ΚΑΙ ΧΡΗΜΑΤΟΔΟΤΗΣΗ ΤΗΣ ΠΑΡΕΜΒΑΣΗΣ				
ΠΡΟΫΠΟΛΟΓΙΣΜΟΣ ΠΑΡΕΜΒΑΣΗΣ	ΠΗΓΗ και ΤΑΜΕΙΟ ΧΡΗΜΑΤΟΔΟΤΗΣΗΣ	Δημόσια Δαπάνη (€)		
ΠΕΠ Στερεάς Ελλάδας:	ΕΚΤ	€ 1.200.000		
Άλλα Επιχειρησιακά Προγράμματα		€		
		€		
Ιδιωτικοί πόροι:		€		
Ίδιοι Πόροι του Φορέα:		€		
Σύνολο Προϋπολογισμού Παρέμβασης:		€ 1.200.000		
ΣΤ. ΩΡΙΜΟΤΗΤΑ ΤΗΣ ΠΑΡΕΜΒΑΣΗΣ				
Εκτίμηση της Ωριμότητας της		Χαμηλή	Μέση	Υψηλή



Παρέμβασης (με βάση τις κρίσιμες Δράσεις στις οποίες αυτή διαρθρώνεται):	Μελέτη σκοπιμότητας		X	
	Θεσμικό πλαίσιο			X
	Χωροθέτηση			X
	Εγκρίσεις προ κατασκευής			X
	Άδειες			X
	Μελέτες κλπ			X
	Τεύχη Δημοπράτησης			X
Σχολιασμός Ωριμότητας - Περαιτέρω αναγκαίες Ενέργειες ωρίμανσης	Δεν απαιτούνται προεγκρίσεις από τρίτους Φορείς.			

A. ΤΑΥΤΟΤΗΤΑ ΠΡΟΤΕΙΝΟΜΕΝΗΣ ΠΑΡΕΜΒΑΣΗΣ	
ΑΞΟΝΑΣ ΣΤΡΑΤΗΓΙΚΗΣ ΟΧΕ:	A.Π.3. Βελτίωση της Ποιότητας και Αποτελεσματικότητας της Κοινωνικής Ένταξης και της Απασχολησιμότητας
ΕΙΔΙΚΟΣ ΣΤΟΧΟΣ ΟΧΕ:	Ε.Σ. 3.2. Βελτίωση της Ποιότητας και της Αποτελεσματικότητας της Κοινωνικής Ένταξης
ΚΩΔ. ΠΑΡΕΜΒΑΣΗΣ	Π.3.2
ΠΑΡΕΜΒΑΣΗ (τίτλος):	Καινοτόμες Δράσεις και Εργαλεία για την Προετοιμασία και Στήριξη της Κοινωνικής Ένταξης Περιθωριοποιημένων Ομάδων
Επενδυτική Προτεραιότητα του ΠΕΠ Στερεάς Ελλάδας (κωδ-τίτλος):	9iv Βελτίωση της πρόσβασης σε οικονομικά προσιτές, βιώσιμες και υψηλής ποιότητας υπηρεσίες, συμπεριλαμβανομένων των υπηρεσιών υγειονομικής περίθαλψης και των κοινωνικών υπηρεσιών κοινής ωφέλειας
Πεδίο Παρέμβασης του ΠΕΠ Στερεάς Ελλάδας:	112
B. ΦΥΣΙΚΟ ΑΝΤΙΚΕΙΜΕΝΟ ΠΡΟΤΕΙΝΟΜΕΝΗΣ ΠΑΡΕΜΒΑΣΗΣ (Συνολικά και ανά Δράση)	
Παρέμβαση	Στην παρούσα Παρέμβαση περιλαμβάνονται καινοτόμες δράσεις και εργαλεία για την προετοιμασία και στήριξη της Κοινωνικής Ένταξης Περιθωριοποιημένων Ομάδων της Περιοχής Παρέμβασης της ΒΑΑ/ΟΧΕ των Δήμων Λεβαδέων, Θηβαίων και Αλιάρτου-Θεσπιέων. Ειδικότερα περιλαμβάνονται δράσεις ταυτοποίησης, κινητοποίησης, και αναχαίτισης/διόρθωσης του αισθήματος αποκοπής από την κοινωνία και συνακόλουθα, στην κοινωνική ένταξη των νέων, με ειδικό βάρος να αποδίδεται στην συνεχιζόμενη και συστηματική καταγραφή των νέων τύπου «NEET's (ΕΑΕΚ), συνεκτιμώντας διαστάσεις φύλου και διαφορετικότητας και κίνδυνο ή συνθήκες διακρίσεων, ανάλογα με τα ιδιαίτερα χαρακτηριστικά της ομάδας στόχου και, ειδικότερα, με νέους που διαβιούν σε οικογένειες με χαμηλά εισοδήματα, χαρακτηρίζονται από υψηλό κίνδυνο φτώχειας και αποκλεισμού και είναι μέλη οικογενειών ευπαθών και ευάλωτων



	ομάδων. Οι Δράσεις αυτές έχουν ως εξής:	
Δράση 3.2.1:	Καινοτόμες / Εναλλακτικές Δράσεις Κοινωνικοποίησης και Κοινωνικής Ένταξης των Νέων στο Δήμο Λεβαδέων, με ενδεικτικό προϋπολογισμό Δ.Δ. 500.000 €.	
Δράση 3.2.2:	Δράσεις Προαγωγής της Δημόσιας Υγείας των Ευπαθών Ομάδων στο Δήμο Θηβαίων, με ενδεικτικό προϋπολογισμό Δ.Δ. 500.000 €.	
Δράση 3.2.3:	Καινοτόμες Δράσεις Εργαλεία Προώθησης της Κοινωνικής Ένταξης στο Δήμο Αλιάρτου-Θεσπιέων, με ενδεικτικό προϋπολογισμό Δ.Δ. 200.000 €.	
Γ. ΕΚΡΟΣΕΣ - ΑΠΟΤΕΛΕΣΜΑΤΑ		
Δείκτες εκροών της Παρέμβασης (Συμβολή στους δείκτες εκροών του ΠΕΠ Στερεάς Ελλάδας 2014-2020)	Δείκτης	Τιμή στόχος 2023
	05502_ Αριθμός υποστηριζόμενων δομών	60
	05503_ Αριθμός επωφελούμενων των υποστηριζόμενων δομών	10.000
	11201_ Δημιουργία Περιφερειακού Παρατηρητηρίου Κοινωνικής Ένταξης	3
	11202_ Αριθμός ατόμων που πλήττονται από τη φτώχεια και ωφελούνται από τις υπηρεσίες των Τοπικών Ομάδων Υγείας (ΤΟΜΥ)	6.000
	1203_ Αριθμός Τοπικών Ομάδων Υγείας (ΤΟΜΥ) που λειτουργούν	8
	11204_ Αριθμός ατόμων που ωφελούνται από υπηρεσίες ψυχικής υγείας	400
	11205_ Αριθμός ατόμων που επωφελούνται από υπηρεσίες υγείας για εξαρτημένους	100
Δείκτες αποτελεσμάτων της παρέμβασης (Συμβολή στα	Δείκτης	Τιμή στόχος 2023



αποτελέσματα του ΠΕΠ Στερεάς Ελλάδας 2014-2020)	05504_ Αριθμός δομών που προσφέρουν βελτιωμένες / διευρυμένες υπηρεσίες	42,00
	11206_ Ποσοστό ατόμων που πλήττονται από φτώχεια και ωφελούνται από τις υπηρεσίες των Τοπικών Ομάδων Υγείας (ΤΟΜΥ) στο σύνολο των ατόμων που ωφελούνται από τις υπηρεσίες των Τοπικών Ομάδων Υγείας (ΤΟΜΥ)	37,50
	11207_ Ποσοστό των ατόμων που ωφελούνται από υπηρεσίες ψυχικής υγείας στις συγχρηματοδοτούμενες δομές στο σύνολο των ατόμων που ωφελούνται από υπηρεσίες ψυχικής υγείας στην Περιφέρεια	1,63
	11208_ Ποσοστό των ατόμων που ωφελούνται από υπηρεσίες υγείας για εξαρτήσεις προς το σύνολο των ατόμων που αιτήθηκαν υπηρεσίες για εξαρτήσεις	9,80
Δ. Υλοποίηση, Χρονοδιάγραμμα Συνέργειας, Δικαιούχοι της Παρέμβασης		
Περιγραφή διαδικασίας υλοποίησης, των Δράσεων	Οι Δράσεις θα υλοποιηθούν ως Δημόσιες Συμβάσεις στο πλαίσιο του Ν. 4412/2016.	
Ωφελούμενοι:	Μέλη Ευπαθών Ομάδων των Δήμων και Δικαιούχοι του ΚΕΑ στους Δήμους Λεβαδέων, Θηβαίων και Αλιάρτου-Θεσπιέων	
Συμπληρωματικότητα με άλλες Παρεμβάσεις του Σχεδίου Δράσης:	Παρέμβαση	Αιτιολόγηση Συμπληρωματικότητας
	Π.3.1. Καινοτόμες Δράσεις και Εργαλεία για την Προώθηση των Ευπαθών Ομάδων στην Απασχόληση και στην Επιχειρηματικότητα	Οι Καινοτόμες / Εναλλακτικές Δράσεις Κοινωνικοποίησης και Κοινωνικής Ένταξης των Νέων θα προωθήσουν τις Ευπαθείς Ομάδες στην Απασχόληση και στην Επιχειρηματικότητα
	Π.4.1. Καινοτόμες Δράσεις και Εργαλεία για την Προσαρμογή των Επιχειρήσεων και των Εργαζομένων σε αυτές	Οι Καινοτόμες / Εναλλακτικές Δράσεις Κοινωνικοποίησης και Κοινωνικής Ένταξης των Νέων θα συνεισφέρουν στην Προσαρμογή των Επιχειρήσεων και των Εργαζομένων
	Π.4.2. Ανάπτυξη, Δημιουργία και Στήριξη «Κοινοτήτων» Κοινωνικής και Αλληλέγγυας Οικονομίας και Επιχειρηματικότητας	Οι Καινοτόμες / Εναλλακτικές Δράσεις Κοινωνικοποίησης και Κοινωνικής Ένταξης των Νέων θα στηρίξουν τις Κοινότητες Κοινωνικής και Αλληλέγγυας Οικονομίας και Επιχειρηματικότητας
Χρονοδιάγραμμα Υλοποίησης:	Εκτιμώμενη έναρξη (εξάμηνο/έτος)	Εκτιμώμενη περάτωση (εξάμηνο/έτος)
	3/2020	12/2022



Συνέργειες της Παρέμβασης με άλλες Πολιτικές (π.χ. Στρατηγική Έξυπνης Εξειδίκευσης, Εθνική Ψηφιακή Στρατηγική, Στρατηγική για την αντιμετώπιση της φτώχειας και του κοινωνικού αποκλεισμού, Εθνικά Σχέδια κλπ)	<ul style="list-style-type: none"> Στρατηγικό Πλαίσιο για τον Ανασχεδιασμό των Ενεργητικών Πολιτικών Απασχόλησης, Υπ. Εργασίας 2018 Εθνική Στρατηγική Κοινωνικής Ένταξης, Υπ. Εργασίας 2014 Περιφερειακή Στρατηγική Κοινωνικής Ένταξης, ΠεΣΤΕ, 2015 Εθνικός Μηχανισμός Συντονισμού, Παρακολούθησης και Αξιολόγησης των Πολιτικών Κοινωνικής Ένταξης και Κοινωνικής Συνοχής (ΑΠ 4 της ΕΣΚΕ) Περιφερειακός Μηχανισμός Κοινωνικής Ένταξης και οι ρυθμίσεις του Ν. 4445/2016 Ευρωπαϊκή Στρατηγική για την Αναπηρία 2010-2020: Ανανέωση της δέσμευσης για μια Ευρώπη Χωρίς Εμπόδια Σύμβαση για τα δικαιώματα των ατόμων με αναπηρίες (Ν.4074/2012) Εθνικό Σχέδιο Δράσης για την Ισότητα των Φύλλων (ΕΣΔΙΦ) 			
Συμβατότητα της Παρέμβασης με ΣΟΑΠ, ΓΠΣ, Επιχειρησιακά Σχέδια Δήμου/μων - Εταίρων	Δεν απαιτείται			
ΔΙΚΑΙΟΥΧΟΙ (Φορείς υλοποίησης) της Παρέμβασης: (ανά Δράση)	Δήμοι Λεβαδέων, Θηβαίων και Αλιάρτου-Θεσπιέων και Νομικά τους Πρόσωπα			
ΦΟΡΕΙΣ ΛΕΙΤΟΥΡΓΙΑΣ (μετά την υλοποίηση)	Δήμοι Λεβαδέων, Θηβαίων και Αλιάρτου-Θεσπιέων και Νομικά τους Πρόσωπα			
Ε. ΠΡΟΥΠΟΛΟΓΙΣΜΟΣ ΚΑΙ ΧΡΗΜΑΤΟΔΟΤΗΣΗ ΤΗΣ ΠΑΡΕΜΒΑΣΗΣ				
ΠΡΟΫΠΟΛΟΓΙΣΜΟΣ ΠΑΡΕΜΒΑΣΗΣ	ΠΗΓΗ και ΤΑΜΕΙΟ ΧΡΗΜΑΤΟΔΟΤΗΣΗΣ	Δημόσια Δαπάνη (€)		
ΠΕΠ Στερεάς Ελλάδας:	ΕΚΤ	€ 1.200.000		
Άλλα Επιχειρησιακά Προγράμματα		€		
		€		
Ιδιωτικοί πόροι:		€		
Ίδιοι Πόροι του Φορέα:		€		
Σύνολο Προϋπολογισμού Παρέμβασης:		€ 1.200.000		
ΣΤ. ΩΡΙΜΟΤΗΤΑ ΤΗΣ ΠΑΡΕΜΒΑΣΗΣ				
Εκτίμηση της Ωριμότητας της Παρέμβασης (με βάση τις κρίσιμες Δράσεις στις οποίες αυτή διαρθρώνεται):		Χαμηλή	Μέση	Υψηλή
	Μελέτη σκοπιμότητας		X	
	Θεσμικό πλαίσιο			X
	Χωροθέτηση			X
	Εγκρίσεις προ κατασκευής			X
	Άδειες			X



	Μελέτες κλπ			X
	Τεύχη Δημοπράτησης			X
Σχολιασμός Ωριμότητας - Περαιτέρω αναγκαίες Ενέργειες ωρίμανσης	Δεν απαιτούνται προεγκρίσεις από τρίτους Φορείς.			



Ε.2.4. Παρεμβάσεις του Άξονα Προτεραιότητας 4: Στήριξη, Ανάδειξη και Προσέλκυση Επιχειρηματικών Πρωτοβουλιών

A. ΤΑΥΤΟΤΗΤΑ ΠΡΟΤΕΙΝΟΜΕΝΗΣ ΠΑΡΕΜΒΑΣΗΣ		
ΑΞΟΝΑΣ ΣΤΡΑΤΗΓΙΚΗΣ ΟΧΕ:	Α.Π.4. Στήριξη, ανάδειξη και Προσέλκυση Επιχειρηματικών Πρωτοβουλιών	
ΕΙΔΙΚΟΣ ΣΤΟΧΟΣ ΟΧΕ:	Ε.Σ. 4.1. Βελτίωση της Ανταγωνιστικότητας των Επιχειρήσεων μέσω Υποστήριξης της Προσαρμοστικότητας τους	
ΚΩΔ. ΠΑΡΕΜΒΑΣΗΣ	Π.4.1	
ΠΑΡΕΜΒΑΣΗ (τίτλος):	Καινοτόμες Δράσεις και Εργαλεία για την Προσαρμογή των Επιχειρήσεων και των Εργαζομένων σε αυτές	
Επενδυτική Προτεραιότητα του ΠΕΠ Στερεάς Ελλάδας (κωδ-τίτλος):	8v_ Προσαρμογή των εργαζομένων, των επιχειρήσεων και των επιχειρηματιών στις αλλαγές	
Πεδίο Παρέμβασης του ΠΕΠ Στερεάς Ελλάδας:	106	
B. ΦΥΣΙΚΟ ΑΝΤΙΚΕΙΜΕΝΟ ΠΡΟΤΕΙΝΟΜΕΝΗΣ ΠΑΡΕΜΒΑΣΗΣ (Συνολικά και ανά Δράση)		
Παρέμβαση	<p>Στην παρούσα Παρέμβαση περιλαμβάνονται καινοτόμες δράσεις και εργαλεία για την στήριξη της προσαρμογής των Επιχειρήσεων που είναι εγκατεστημένες στην Περιοχή Παρέμβασης της ΒΑΑ/ΟΧΕ των Δήμων Λεβαδέων, Θηβαίων και Αλιάρτου-Θεσπιέων, καθώς και των Εργαζομένων σε αυτές.</p> <p>Ειδικότερα, η Δράση θα υλοποιηθεί ως Δημόσια Σύμβαση με στόχο την παροχή πρόσβασης σε στελέχη επιχειρήσεων σε ανοιχτά εργαλεία, πληροφορίες και μεθοδολογίες, με στόχο την στήριξη της αναδιάρθρωσης και της προσαρμοστικότητας των Επιχειρήσεων και των Εργαζομένων της Περιοχής Παρέμβασης της ΒΑΑ/ΟΧΕ των Δήμων Λεβαδέων, Θηβαίων και Αλιάρτου-Θεσπιέων στις απαιτήσεις του Διεθνούς Ανταγωνισμού, τις παραγωγικές και τεχνολογικές εξελίξεις και τις σύγχρονες αναπτυξιακές απαιτήσεις, ιδίως στους Τομείς της ΠΣΕΕ της Περιφέρειας Στερεάς Ελλάδας.</p> <p>Η Δράση αυτή θα υλοποιηθεί με Δικαιούχο το Δήμο Λεβαδέων, αλλά θα έχει εφαρμογή σε όλους τους Δήμους-Εταίρους της ΒΑΑ/ΟΧΕ.</p> <p>Η Δράση αυτή έχει ως εξής:</p>	
Δράση 4.1.1:	Ανάπτυξη ενιαίου Παρατηρητηρίου Βελτίωσης της Προσαρμοστικότητας και της Ανταγωνιστικότητας των Επιχειρήσεων και των Εργαζομένων σε αυτές στους Δήμους της Διαδημοτικής Ο.Χ.Ε. των Δήμων Λεβαδέων, Θηβαίων, Αλιάρτου-Θεσπιέων, με ενδεικτικό προϋπολογισμό Δ.Δ. 400.000 €.	
Γ. ΕΚΡΟΕΣ - ΑΠΟΤΕΛΕΣΜΑΤΑ		
Δείκτες εκροών της Παρέμβασης (Συμβολή στους	Δείκτης	Τιμή στόχος 2023



δείκτες εκρών του ΠΕΠ Στερεάς Ελλάδας 2014-2020)	CO05_Απασχολούμενοι, συμπεριλαμβανομένων των αυτοαπασχολούμενων	60
	CO23_ αριθμός υποστηριζόμενων πολύ μικρών, μικρών και μεσαίων επιχειρήσεων (συμπεριλαμβανομένων συνεταιριστικών επιχειρήσεων και επιχειρήσεων της κοινωνικής οικονομίας)	25
Δείκτες αποτελεσμάτων της παρέμβασης (Συμβολή στα αποτελέσματα του ΠΕΠ Στερεάς Ελλάδας 2014-2020)	Δείκτης	Τιμή στόχος 2023
	CRO7_ συμμετέχοντες με βελτιωμένη κατάσταση στην αγορά εργασίας εντός έξι μηνών από τη λήξη της συμμετοχής τους	600
Δ. Υλοποίηση, Χρονοδιάγραμμα Συνέργιες, Δικαιούχοι της Παρέμβασης		
Περιγραφή διαδικασίας υλοποίησης, των Δράσεων	Η Δράση θα υλοποιηθεί ως Δημόσια Σύμβαση στο πλαίσιο του Ν. 4412/2016.	
Ωφελούμενοι:	Υφιστάμενες Επιχειρήσεις και Εργαζόμενοι στην Περιοχή Παρέμβαση της ΒΑΑ/ΟΧΕ των Δήμων Λεβαδέων, Θηβαίων και Αλιάρτου-Θεσπιέων	
Συμπληρωματικότητα με άλλες Παρεμβάσεις του Σχεδίου Δράσης:	Παρέμβαση	Αιτιολόγηση Συμπληρωματικότητας
	Π.3.1. Καινοτόμες Δράσεις και Εργαλεία για την Προώθηση των Ευπαθών Ομάδων στην Απασχόληση και στην Επιχειρηματικότητα	Η Ανάπτυξη Παρατηρητηρίου Βελτίωσης της Προσαρμοστικότητας και της Ανταγωνιστικότητας των Επιχειρήσεων και των Εργαζομένων στην Περιοχή Παρέμβασης θα προωθήσει τις Ευπαθείς Ομάδες στην Απασχόληση και στην Επιχειρηματικότητα
	Π.3.2. Καινοτόμες Δράσεις και Εργαλεία για την Προετοιμασία και Στήριξη της Κοινωνικής Ένταξης Περιθωριοποιημένων Ομάδων	Η Ανάπτυξη Παρατηρητηρίου Βελτίωσης της Προσαρμοστικότητας και της Ανταγωνιστικότητας των Επιχειρήσεων και των Εργαζομένων στην Περιοχή Παρέμβασης θα προετοιμάσει τις Ευπαθείς Ομάδες να ενταχθούν στο κοινωνικό και εργασιακό σύνολο
	Π.4.2. Ανάπτυξη, Δημιουργία και Στήριξη «Κοινοτήτων» Κοινωνικής και Αλληλέγγυας Οικονομίας και Επιχειρηματικότητας	Η Ανάπτυξη Παρατηρητηρίου Βελτίωσης της Προσαρμοστικότητας και της Ανταγωνιστικότητας των Επιχειρήσεων και των Εργαζομένων στην Περιοχή Παρέμβασης θα αναπτύξει Κοινότητες Κοινωνικής και Αλληλέγγυας Οικονομίας και



	Επιχειρηματικότητα			
Χρονοδιάγραμμα Υλοποίησης:	Εκτιμώμενη έναρξη (εξάμηνο/έτος)	Εκτιμώμενη περάτωση (εξάμηνο/έτος)		
		3/2020	12/2023	
Συνέργιες της Παρέμβασης με άλλες Πολιτικές (π.χ. Στρατηγική Έξυπνης Εξειδίκευσης, Εθνική Ψηφιακή Στρατηγική, Στρατηγική για την αντιμετώπιση της φτώχειας και του κοινωνικού αποκλεισμού, Εθνικά Σχέδια κλπ)	<ul style="list-style-type: none"> Στρατηγικό Πλαίσιο για τον Ανασχεδιασμό των Ενεργητικών Πολιτικών Απασχόλησης, Υπ. Εργασίας 2018 Εθνική Στρατηγική Κοινωνικής Ένταξης, Υπ. Εργασίας 2014 Περιφερειακή Στρατηγική Κοινωνικής Ένταξης, ΠεΣΤΕ, 2015 Εθνικός Μηχανισμός Συντονισμού, Παρακολούθησης και Αξιολόγησης των Πολιτικών Κοινωνικής Ένταξης και Κοινωνικής Συνοχής (ΑΠ 4 της ΕΣΚΕ) Περιφερειακός Μηχανισμός Κοινωνικής Ένταξης και οι ρυθμίσεις του Ν. 4445/2016 Ευρωπαϊκή Στρατηγική για την Αναπηρία 2010-2020: Ανανέωση της δέσμευσης για μια Ευρώπη Χωρίς Εμπόδια Σύμβαση για τα δικαιώματα των ατόμων με αναπηρίες (Ν.4074/2012) Εθνικό Σχέδιο Δράσης για την Ισότητα των Φύλλων (ΕΣΔΙΦ) 			
Συμβατότητα της Παρέμβασης με ΣΟΑΠ, ΓΠΣ, Επιχειρησιακά Σχέδια Δήμου/μυν - Εταίρων	Δεν απαιτείται			
ΔΙΚΑΙΟΥΧΟΙ (Φορείς υλοποίησης) της Παρέμβασης: (ανά Δράση)	Δήμος Λεβαδέων ή/και Νομικά του Πρόσωπα (οριζόντια δράση για το σύνολο των Δήμων – Εταίρων της ΒΑΑ/ΟΧΕ) και Επιμελητήριο Βοιωτίας, μεμονωμένα ή σε συνεργασία.			
ΦΟΡΕΙΣ ΛΕΙΤΟΥΡΓΙΑΣ (μετά την υλοποίηση)	Δήμος Λεβαδέων, ή/και Επιμελητήριο Βοιωτίας.			
Ε. ΠΡΟΥΠΟΛΟΓΙΣΜΟΣ ΚΑΙ ΧΡΗΜΑΤΟΔΟΤΗΣΗ ΤΗΣ ΠΑΡΕΜΒΑΣΗΣ				
ΠΡΟΫΠΟΛΟΓΙΣΜΟΣ ΠΑΡΕΜΒΑΣΗΣ	ΠΗΓΗ και ΤΑΜΕΙΟ ΧΡΗΜΑΤΟΔΟΤΗΣΗΣ	Δημόσια Δαπάνη (€)		
ΠΕΠ Στερεάς Ελλάδας:	ΕΚΤ	€ 400.000		
Άλλα Επιχειρησιακά Προγράμματα		€		
		€		
Ιδιωτικοί πόροι:		€		
Ίδιοι Πόροι του Φορέα:		€		
Σύνολο Προϋπολογισμού Παρέμβασης:		€ 400.000		
ΣΤ. ΩΡΙΜΟΤΗΤΑ ΤΗΣ ΠΑΡΕΜΒΑΣΗΣ				
Εκτίμηση της Ωριμότητας της Παρέμβασης (με βάση τις κρίσιμες Δράσεις στις οποίες		Χαμηλή	Μέση	Υψηλή
	Μελέτη σκοπιμότητας		X	
	Θεσμικό πλαίσιο			X



αυτή διαρθρώνεται):	Χωροθέτηση			X
	Εγκρίσεις προ κατασκευής			X
	Άδειες			X
	Μελέτες κλπ			X
	Τεύχη Δημοπράτησης			X
Σχολιασμός Ωριμότητας - Περαιτέρω αναγκαίες Ενέργειες ωρίμανσης	Δεν απαιτούνται προεγκρίσεις από τρίτους Φορείς.			



A. ΤΑΥΤΟΤΗΤΑ ΠΡΟΤΕΙΝΟΜΕΝΗΣ ΠΑΡΕΜΒΑΣΗΣ		
ΑΞΙΟΝΑΣ ΣΤΡΑΤΗΓΙΚΗΣ ΟΧΕ:	A.Π.4. Στήριξη, ανάδειξη και Προσέλκυση Επιχειρηματικών Πρωτοβουλιών	
ΕΙΔΙΚΟΣ ΣΤΟΧΟΣ ΟΧΕ:	E.Σ. 4.2. Βελτίωση της και Διεύρυνση των επιλογών Επιχειρηματικότητας με αξιοποίηση της Κοινωνικής και Αλληλέγγυας Οικονομίας (ΚΑΛΟ)	
ΚΩΔ. ΠΑΡΕΜΒΑΣΗΣ	Π.4.2	
ΠΑΡΕΜΒΑΣΗ (τίτλος):	Ανάπτυξη, Δημιουργία και Στήριξη «Κοινοτήτων» Κοινωνικής και Αλληλέγγυας Οικονομίας και Επιχειρηματικότητας	
Επενδυτική Προτεραιότητα του ΠΕΠ Στερεάς Ελλάδας (κωδ-τίτλος):	9v_ Προώθηση της κοινωνικής επιχειρηματικότητας και της επαγγελματικής ενσωμάτωσης σε κοινωνικές επιχειρήσεις και την κοινωνική και αλληλέγγυο οικονομία ώστε να διευκολυνθεί η πρόσβαση στην απασχόληση	
Πεδίο Παρέμβασης του ΠΕΠ Στερεάς Ελλάδας:	113	
B. ΦΥΣΙΚΟ ΑΝΤΙΚΕΙΜΕΝΟ ΠΡΟΤΕΙΝΟΜΕΝΗΣ ΠΑΡΕΜΒΑΣΗΣ (Συνολικά και ανά Δράση)		
Παρέμβαση	<p>Στην παρούσα Παρέμβαση περιλαμβάνονται καινοτόμες δράσεις και εργαλεία για την στήριξη της ανάπτυξης «Κοινοτήτων» Κοινωνικής και Αλληλέγγυας Οικονομίας και Επιχειρηματικότητας στην Περιοχή Παρέμβασης της ΒΑΑ/ΟΧΕ των Δήμων Λεβαδέων, Θηβαίων και Αλιάρτου-Θεσπιέων,</p> <p>Ειδικότερα, η Δράση θα υλοποιηθεί ως Δημόσια Σύμβαση με στόχο την παροχή πρόσβασης σε εν δυνάμει νέες; επιχειρηματικές πρωτοβουλίες σε ανοιχτά εργαλεία, πληροφορίες και μεθοδολογίες, με στόχο την στήριξη της εκκόλαψης ιδεών και συνεργιών για τη δημιουργία νέων επιχειρήσεων με αξιοποίηση του νέου θεσμικού πλαισίου των ΚΑΛΟ.</p> <p>Η Δράση είναι συμβατή και συμπληρωματική με τα Κέντρα Στήριξης ΚΑΛΟ της ΕΓ ΚΑΛΟ, καθώς θα στοχεύσει στην παροχή πρόσβασης σε εργαλεία και μεθοδολογίες, καλές πρακτικές, την έρευνα των δυνατοτήτων της τοπικής κοινωνίας και οικονομίας, την οριζόντια παροχή οδηγιών και βημάτων συγκρότησης επιχειρηματικών σχεδίων κ.λπ., σε όλους τους δυνητικά ωφελούμενους, χωρίς διάκριση.</p> <p>Η Δράση αυτή θα υλοποιηθεί με Δικαιούχο το Δήμο Λεβαδέων, αλλά θα έχει εφαρμογή σε όλους τους Δήμους-Εταίρους της ΒΑΑ/ΟΧΕ.</p> <p>Η Δράση αυτή έχει ως εξής:</p>	
Δράση 4.2.1:	Δημιουργία και Στήριξη «Κοινοτήτων» Κοινωνικής και Αλληλέγγυας Οικονομίας και Επιχειρηματικότητας στους Δήμους-Εταίρους της Διαδημοτικής Ο.Χ.Ε. των Δήμων Λεβαδέων, Θηβαίων, Αλιάρτου-Θεσπιέων, με ενδεικτικό προϋπολογισμό Δ.Δ. 400.000 €.	
Γ. ΕΚΡΟΕΣ - ΑΠΟΤΕΛΕΣΜΑΤΑ		
Δείκτες εκρών της Παρέμβασης (Συμβολή στους δείκτες εκρών του ΠΕΠ Στερεάς Ελλάδας 2014-2020)	Δείκτης	Τιμή στόχος 2023
	11301_ Αριθμός υποστηριζόμενων υφιστάμενων και νέων φορέων κοινωνικής και αλληλέγγυας οικονομίας	12



	11302_ Αριθμός Κέντρων Στήριξης της κοινωνικής και αλληλέγγυας οικονομίας	3
Δείκτες αποτελεσμάτων της παρέμβασης (Συμβολή στα αποτελέσματα του ΠΕΠ Στερεάς Ελλάδας 2014-2020)	Δείκτης	Τιμή στόχος 2023
	11303 _ Αριθμός υποστηριζόμενων υφιστάμενων και νέων φορέων κοινωνικής και αλληλέγγυας οικονομίας που η λειτουργία τους συνεχίζεται ένα έτος μετά τη λήξη της παρέμβασης	50,00
Δ. Υλοποίηση, Χρονοδιάγραμμα Συνέργειας, Δικαιούχοι της Παρέμβασης		
Περιγραφή διαδικασίας υλοποίησης, των Δράσεων	Η Δράση θα υλοποιηθεί ως Δημόσια Σύμβαση στο πλαίσιο του Ν. 4412/2016.	
Ωφελούμενοι:	Άνεργοι, Νέοι στην Περιοχή Παρέμβαση της ΒΑΑ/ΟΧΕ των Δήμων Λεβαδέων, Θηβαίων και Αλιάρτου-Θεσπιέων	
Συμπληρωματικότητα με άλλες Παρεμβάσεις του Σχεδίου Δράσης:	Παρέμβαση	Αιτιολόγηση Συμπληρωματικότητας
	Π.3.1. Καινοτόμες Δράσεις και Εργαλεία για την Προώθηση των Ευπαθών Ομάδων στην Απασχόληση και στην Επιχειρηματικότητα	Η Δημιουργία και Στήριξη «Κοινοτήτων» Κοινωνικής και Αλληλέγγυας Οικονομίας και Επιχειρηματικότητας στους Δήμους-Εταίρους της Διαδημοτικής Ο.Χ.Ε θα συνδράμει στην ένταξη των Ευπαθών Ομάδων στην Απασχόληση και στην Επιχειρηματικότητα
	Π.3.2. Καινοτόμες Δράσεις και Εργαλεία για την Προετοιμασία και Στήριξη της Κοινωνικής Ένταξης Περιθωριοποιημένων Ομάδων	Η Δημιουργία και Στήριξη «Κοινοτήτων» Κοινωνικής και Αλληλέγγυας Οικονομίας και Επιχειρηματικότητας στους Δήμους-Εταίρους της Διαδημοτικής Ο.Χ.Ε θα στηρίξει την Κοινωνική Ένταξη Περιθωριοποιημένων Ομάδων
	Π.4.1. Καινοτόμες Δράσεις και Εργαλεία για την Προσαρμογή των Επιχειρήσεων και των Εργαζομένων σε αυτές	Η Δημιουργία και Στήριξη «Κοινοτήτων» Κοινωνικής και Αλληλέγγυας Οικονομίας και Επιχειρηματικότητας στους Δήμους-Εταίρους της Διαδημοτικής Ο.Χ.Ε θα ενισχύσει την Προσαρμογή των Επιχειρήσεων και των Εργαζομένων στις νέες προκλήσεις του επιχειρηματικού περιβάλλοντος
Χρονοδιάγραμμα Υλοποίησης:	Εκτιμώμενη έναρξη (εξάμηνο/έτος)	Εκτιμώμενη περάτωση (εξάμηνο/έτος)
	3/2020	12/2023



Συνέργιες της Παρέμβασης με άλλες Πολιτικές (π.χ. Στρατηγική Έξυπνης Εξειδίκευσης, Εθνική Ψηφιακή Στρατηγική, Στρατηγική για την αντιμετώπιση της φτώχειας και του κοινωνικού αποκλεισμού, Εθνικά Σχέδια κλπ)	<ul style="list-style-type: none"> • Στρατηγικό Πλαίσιο για τον Ανασχεδιασμό των Ενεργητικών Πολιτικών Απασχόλησης, Υπ. Εργασίας 2018 • Εθνική Στρατηγική Κοινωνικής Ένταξης, Υπ. Εργασίας 2014 • Περιφερειακή Στρατηγική Κοινωνικής Ένταξης, ΠεΣΤΕ, 2015 • Εθνικός Μηχανισμός Συντονισμού, Παρακολούθησης και Αξιολόγησης των Πολιτικών Κοινωνικής Ένταξης και Κοινωνικής Συνοχής (ΑΠ 4 της ΕΣΚΕ) • Περιφερειακός Μηχανισμός Κοινωνικής Ένταξης και οι ρυθμίσεις του Ν. 4445/2016 • Ευρωπαϊκή Στρατηγική για την Αναπηρία 2010-2020: Ανανέωση της δέσμευσης για μια Ευρώπη Χωρίς Εμπόδια • Σύμβαση για τα δικαιώματα των ατόμων με αναπηρίες (Ν.4074/2012) • Σχέδιο Δράσης Ε.Γ. ΚΑΛΟ 			
Συμβατότητα της Παρέμβασης με ΣΟΑΠ, ΓΠΣ, Επιχειρησιακά Σχέδια Δήμου/μων - Εταίρων	Δεν απαιτείται			
ΔΙΚΑΙΟΥΧΟΙ (Φορείς υλοποίησης) της Παρέμβασης: (ανά Δράση)	Δήμος Λεβαδέων ή/και Νομικά του Πρόσωπα (οριζόντια δράση για το σύνολο των Δήμων – Εταίρων της ΒΑΑ/ΟΧΕ) και Επιμελητήριο Βοιωτίας, μεμονωμένα ή σε συνεργασία.			
ΦΟΡΕΙΣ ΛΕΙΤΟΥΡΓΙΑΣ (μετά την υλοποίηση)	Δήμος Λεβαδέων, ή/και Επιμελητήριο Βοιωτίας.			
Ε. ΠΡΟΥΠΟΛΟΓΙΣΜΟΣ ΚΑΙ ΧΡΗΜΑΤΟΔΟΤΗΣΗ ΤΗΣ ΠΑΡΕΜΒΑΣΗΣ				
ΠΡΟΫΠΟΛΟΓΙΣΜΟΣ ΠΑΡΕΜΒΑΣΗΣ	ΠΗΓΗ και ΤΑΜΕΙΟ ΧΡΗΜΑΤΟΔΟΤΗΣΗΣ	Δημόσια Δαπάνη (€)		
ΠΕΠ Στερεάς Ελλάδας:	ΕΚΤ	€ 400.000		
Άλλα Επιχειρησιακά Προγράμματα		€		
		€		
Ιδιωτικοί πόροι:		€		
Ίδιοι Πόροι του Φορέα:		€		
Σύνολο Προϋπολογισμού Παρέμβασης:		€ 400.000		
ΣΤ. ΩΡΙΜΟΤΗΤΑ ΤΗΣ ΠΑΡΕΜΒΑΣΗΣ				
Εκτίμηση της Ωριμότητας της Παρέμβασης (με βάση τις κρίσιμες Δράσεις στις οποίες αυτή διαρθρώνεται):		Χαμηλή	Μέση	Υψηλή
	Μελέτη σκοπιμότητας		X	
	Θεσμικό πλαίσιο			X
	Χωροθέτηση			X
	Εγκρίσεις προ κατασκευής			X
	Άδειες			X
	Μελέτες κλπ			X
	Τεύχη Δημοπράτησης			X



Σχολιασμός Ωριμότητας - Περαιτέρω αναγκαίες Ενέργειες ωρίμανσης	Δεν απαιτούνται προεγκρίσεις από τρίτους Φορείς.
---	--



E.2.5. ΚΑΤΑΛΛΗΛΟΤΗΤΑ ΤΩΝ ΔΡΑΣΕΩΝ ΣΕ ΣΧΕΣΗ ΜΕ ΤΙΣ ΠΡΟΚΛΗΣΕΙΣ

Λαμβάνονται υπόψη τα στοιχεία των Ενοτήτων Δ.2 και Ε.1. Ο Πίνακας συμπληρώνεται με βάση τις «Προκλήσεις» που έχουν αναδειχθεί από την σύνθεση / αξιολόγηση της υφιστάμενης κατάστασης.

Αξονας Στρατηγικής	ΚΩΔ Παρέμβασης	Παρέμβαση (Τίτλος)	Βαθμός συσχέτισης (Υψηλή, Μέση, Χαμηλή)	ΒΑΣΙΚΕΣ ΠΡΟΚΛΗΣΕΙΣ ΠΕΡΙΟΧΗΣ			
				Οικονομικές	Δημογραφικές	Κοινωνικές	Χωρικές - Περιβαλλοντικές
Α.Π.1.- Αστική Αναζωογόνηση, Βελτίωση της Βιώσιμης Αστικής Κινητικότητας, Ανάπτυξη και Διασφάλιση της Προσβασιμότητας στους Αστικούς, Ιστορικούς, Πολιτιστικούς και Περιβαλλοντικούς Πόρους	Π.1.1	Ανάδειξη, Δικτύωση και Αξιοποίηση Αστικών Τοπόσημων και Πολιτιστικών Πόρων	Υψηλή	<ul style="list-style-type: none"> Ενίσχυση ελκυστικότητας ως τουριστικού προορισμού στο πλαίσιο υπερτοπικών δικτύων Εμπλουτισμός και αναβάθμιση του προσφερόμενου τουριστικού προϊόντος 	-	-	<ul style="list-style-type: none"> Αξιοποίηση συγκριτικού πλεονεκτήματος θέσης, λόγω γειτνίασης με το βασικό εθνικό δίκτυο μεταφορών και με προβεβλημένους προορισμούς σε διεθνές επίπεδο Βελτίωση της εικόνας των εισόδων των αστικών περιοχών και ενίσχυση της μεταξύ τους σύνδεσης Συνδυασμένη ανάδειξη και προστασία αξιόλογων ιστορικών, πολιτιστικών και φυσικών πόρων
	Π.1.2	Βελτίωση της Επισκεψιμότητας και της Προσβασιμότητας μέσω Δράσεων Βιώσιμης Αστικής Κινητικότητας	Υψηλή	<ul style="list-style-type: none"> Ενίσχυση ελκυστικότητας ως τουριστικού προορισμού στο πλαίσιο υπερτοπικών δικτύων 	-	-	<ul style="list-style-type: none"> Διαχωρισμός της κίνησης πεζών και οχημάτων και βελτίωση των συνθηκών ασφάλειας στο πλαίσιο της Βιώσιμης Αστικής Κινητικότητας Μείωση εκπομπών CO2 στις μετακινήσεις στο πλαίσιο των Σχεδίων Δράσης Αειφόρου Ενέργειας (ΣΔΑΕ)
	Π.1.3	Ενσωμάτωση της Ενεργειακής Αποδοτικότητας και της Έξυπνης Διαχείρισης της ενέργειας στις Δημόσιες Υποδομές και στα Κτίρια της Περιοχής Παρέμβασης της Διαδημοτικής ΒΑΑ/ΟΧΕ	Υψηλή	-	-	-	<ul style="list-style-type: none"> Μείωση εκπομπών CO2 στον δημόσιο χώρο (δημοτικός φωτισμός) στο πλαίσιο των Σχεδίων Δράσης Αειφόρου Ενέργειας (ΣΔΑΕ)
	Π.1.4	Προστασία, αποκατάσταση και ανάδειξη των Περιβαλλοντικών πόρων της Περιοχής Παρέμβασης της Διαδημοτικής ΒΑΑ/ΟΧΕ	Υψηλή	<ul style="list-style-type: none"> Ενίσχυση ελκυστικότητας ως τουριστικού προορισμού στο πλαίσιο υπερτοπικών δικτύων 	-	-	<ul style="list-style-type: none"> Ανάδειξη και προστασία αξιόλογων περιβαλλοντικών πόρων



Άξονας Στρατηγικής	ΚΩΔ Παρέμβασης	Παρέμβαση (Τίτλος)	Βαθμός συσχέτισης (Υψηλή, Μέση, Χαμηλή)	ΒΑΣΙΚΕΣ ΠΡΟΚΛΗΣΕΙΣ ΠΕΡΙΟΧΗΣ			
				Οικονομικές	Δημογραφικές	Κοινωνικές	Χωρικές - Περιβαλλοντικές
	Π.1.5	Βελτίωση της Διασυνδεσιμότητας και Προσβασιμότητας στους υφιστάμενους και αναδεικνυόμενους Ιστορικούς, Πολιτιστικούς και Περιβαλλοντικούς Πόρους της Περιοχής Παρέμβασης της Διαδημοτικής ΒΑΑ/ΟΧΕ	Υψηλή	<ul style="list-style-type: none"> Ενίσχυση ελκυστικότητας και τουριστικού προορισμού στο πλαίσιο υπερτοπικών δικτύων 	-	-	<ul style="list-style-type: none"> Λειτουργική σύνδεση πολιτιστικών, ιστορικών και φυσικών πόρων
Α.Π.2: Ανάδειξη, Προβολή, Βελτίωση της Ελκυστικότητας και Βιώσιμη Διαχείριση του Πολιτιστικού και Τουριστικού Προϊόντος	Π.2.1	Ανάδειξη, Αξιοποίηση, Προώθηση και Διάδοση του Ιστορικού, Πολιτιστικού και Περιβαλλοντικού Αποθέματος	Υψηλή	<ul style="list-style-type: none"> Ενίσχυση ελκυστικότητας ως τουριστικού προορισμού στο πλαίσιο υπερτοπικών δικτύων 	-	-	<ul style="list-style-type: none"> Ανάδειξη και προστασία ιστορικού και πολιτιστικού περιβάλλοντος
	Π.2.2	Ανάπτυξη Εφαρμογών «Έξυπνης Πόλης» για τη Βελτίωση της Ποιότητας ζωής και την Ανάδειξη του Πολιτιστικού και Τουριστικού Προϊόντος της Περιοχής Παρέμβασης της Διαδημοτικής ΒΑΑ/ΟΧΕ	Υψηλή	<ul style="list-style-type: none"> Ενίσχυση ελκυστικότητας ως τουριστικού προορισμού στο πλαίσιο υπερτοπικών δικτύων 	-	-	<ul style="list-style-type: none"> Έξυπνη και βιώσιμη διαχείριση πολιτιστικού – τουριστικού προϊόντος
Α.Π.3: Βελτίωση της Ποιότητας και Αποτελεσματικότητας της Κοινωνικής Ένταξης και της Απασχολησιμότητας	Π.3.1	Καινοτόμες Δράσεις και Εργαλεία για την Προώθηση των Ευπαθών Ομάδων στην Απασχόληση και στην Επιχειρηματικότητα	Υψηλή	<ul style="list-style-type: none"> Αντιμετώπιση της τάσης μεγέθυνσης του οικονομικά μη ενεργού πληθυσμού ως προς τον οικονομικά ενεργό με αντίκτυπο στη μελλοντική δυναμική της παραγωγικής δραστηριότητας. 	<ul style="list-style-type: none"> Αντιμετώπιση των φαινομένων δημογραφικής γήρανσης του πληθυσμού – απομάκρυνσης νέων ζευγαριών και νέων 	<ul style="list-style-type: none"> Αντιμετώπιση της συνεχούς αύξησης των ποσοστών ανεργίας (ιδιαίτερα της μακροχρόνιας) 	-
	Π.3.2	Καινοτόμες Δράσεις και Εργαλεία για την Προετοιμασία και Στήριξη της Κοινωνικής Ένταξης Περιθωριοποιημένων Ομάδων	Υψηλή				<ul style="list-style-type: none"> Αντιμετώπιση νέων μορφών (μη-ευδιάκριτου) κοινωνικού αποκλεισμού
Α.Π.4: Στήριξη, ανάδειξη και Προσέλκυση Επιχειρηματικών Πρωτοβουλιών	Π.4.1	Καινοτόμες Δράσεις και Εργαλεία για την Προσαρμογή των Επιχειρήσεων και των Εργαζομένων σε αυτές	Υψηλή	<ul style="list-style-type: none"> Βελτίωση των παρεχόμενων υπηρεσιών, κυρίως στους τομείς τουρισμού – πολιτισμού 	<ul style="list-style-type: none"> Αντιμετώπιση των φαινομένων δημογραφικής γήρανσης του πληθυσμού – απομάκρυνσης νέων ζευγαριών και νέων 	-	-
	Π.4.2	Ανάπτυξη, Δημιουργία και Στήριξη «Κοινοτήτων» Κοινωνικής και Αλληλέγγυας Οικονομίας και Επιχειρηματικότητας	Υψηλή	<ul style="list-style-type: none"> Δημιουργία νέων επιχειρήσεων σε εφαρμογή κατευθύνσεων της Στρατηγικής για την Έξυπνη Εξειδίκευση, στους τομείς τουρισμού – πολιτισμού, αξιοποιώντας 			-



Άξονας Στρατηγικής	ΚΩΔ Παρέμβασης	Παρέμβαση (Τίτλος)	Βαθμός συσχέτισης (Υψηλή, Μέση, Χαμηλή)	ΒΑΣΙΚΕΣ ΠΡΟΚΛΗΣΕΙΣ ΠΕΡΙΟΧΗΣ			
				Οικονομικές	Δημογραφικές	Κοινωνικές	Χωρικές - Περιβαλλοντικές
				και την κοινωνική και αλληλέγγυα οικονομία			



E.3 - ΣΥΝΟΠΤΙΚΗ ΔΙΑΘΡΩΣΗ ΣΧΕΔΙΟΥ ΔΡΑΣΗΣ ΚΑΙ ΕΝΤΑΞΗ ΤΟΥ ΣΤΟ Ε.Π. ΣΤΕΡΕΑΣ ΕΛΛΑΔΑΣ 2014-2020

Να τεκμηριωθεί στον ακόλουθο Πίνακα η συμβολή της προτεινόμενης Στρατηγικής στο Π.Ε.Π. Στ. Ελλάδας 2014-2020 μέσω της ένταξης του προτεινόμενου Σχεδίου Δράσης στις Επενδυτικές Προτεραιότητες του Προγράμματος, με την αντίστοιχη κατανομή των προϋπολογισμών (Λογική Παρέμβασης ΒΑΑ/ΟΧΕ).

ΑΞΟΝΕΣ ΣΤΡΑΤΗΓΙΚΗΣ ΟΧΕ.	ΕΙΔΙΚΟΙ ΣΤΟΧΟΙ ΟΧΕ	Τίτλος Προτεινόμενης Παρέμβασης	ΠΕΠ Στ. Ελλάδα 2014-2020		ΑΛΛΟ ΠΡΟΓΡΑΜΜΑ (Τίτλος Προγράμματος ή Άλλης Πηγής Χρημ/σης)	ΣΥΝΟΛΙΚΟΣ ΠΡΟΫΠΟΛΟΓΙΣΜΟΣ ΠΑΡΕΜΒΑΣΗΣ (€)	ΑΙΤΟΥΜΕΝΟΙ ΠΟΡΟΙ Δ.Δ. από ΠΕΠ Στ. Ελλάδα (€)	ΠΟΡΟΙ Δ.Δ. ανά ΕΔΕΤ (ΕΤΠΑ, ΕΚΤ)
			ΚΩΔΙΚΟΣ ΕΠΕΝΔΥΤΙΚΗΣ ΠΡΟΤΕΡΑΙΟΤΗΤΑΣ	ΚΩΔΙΚΟΣ ΠΕΔΙΟΥ ΠΑΡΕΜΒΑΣΗΣ				
Α.Π.1. Αστική Αναζωογόνηση, Βελτίωση της Βιώσιμης Αστικής Κινητικότητας, Ανάπτυξη και Διασφάλιση της Προσβασιμότητας στους Αστικούς, Ιστορικούς, Πολιτιστικούς και Περιβαλλοντικούς Πόρους	Ε.Σ. 1.1. Προσέλευση Ροών Επισκεψιμότητας, Βελτίωση της Ποιότητας Ζωής, Εξορθολογισμός των Κυκλοφοριακών και Λοιπών Ροών	Π.1.1 Ανάδειξη, Δικτύωση και Αξιοποίηση Αστικών Τοπώσεων και Πολιτιστικών Πόρων	6e	90, 94, 97	Ίδιοι Πόροι Δήμων Λεβαδέων και Θηβαίων 800.000	2.800.000	2.000.000	ΕΤΠΑ
		Π.1.2 Βελτίωση της Επισκεψιμότητας και της Προσβασιμότητας μέσω Δράσεων Βιώσιμης Αστικής Κινητικότητας	4e	44, 90	Ίδιοι Πόροι Δήμων Λεβαδέων και Θηβαίων 500.000	1.700.000	1.200.000	ΕΤΠΑ
		Π.1.3 Ενσωμάτωση της Ενεργειακής Αποδοτικότητας και της Έξυπνης Διαχείρισης της ενέργειας στις Δημόσιες Υποδομές και στα Κτίρια της Περιοχής Παρέμβασης της Διαδημοτικής ΒΑΑ/ΟΧΕ	4c	13	Ταμείο Υποδομών 2.000.000 (υπέρ Δ. Αλιάρτου)	2.600.000	600.000	ΕΤΠΑ
	Ε.Σ. 1.2. Προστασία και Προώθηση της Προσβασιμότητας στους Αναδεικνυόμενους Ιστορικούς, Πολιτιστικούς και Περιβαλλοντικούς Πόρους	Π.1.4 Προστασία, αποκατάσταση και ανάδειξη των Περιβαλλοντικών πόρων της Περιοχής Παρέμβασης της Διαδημοτικής ΒΑΑ/ΟΧΕ	5a	87		600.000	600.000	ΕΤΠΑ
		Π.1.5 Βελτίωση της Διασυνδεσιμότητας και Προσβασιμότητας στους υφιστάμενους και αναδεικνυόμενους Ιστορικούς, Πολιτιστικούς και Περιβαλλοντικούς Πόρους της Περιοχής Παρέμβασης της Διαδημοτικής ΒΑΑ/ΟΧΕ	7b	34		800.000	800.000	ΕΤΠΑ
ΣΥΝΟΛΟ ΑΞΟΝΑ 1 :						8.500.000	5.200.000	ΕΤΠΑ



ΑΞΟΝΕΣ ΣΤΡΑΤΗΓΙΚΗΣ ΟΧΕ.	ΕΙΔΙΚΟΙ ΣΤΟΧΟΙ ΟΧΕ	Τίτλος Προτεινόμενης Παρέμβασης	ΠΕΠ Στ. Ελλάδα 2014-2020		ΑΛΛΟ ΠΡΟΓΡΑΜΜΑ (Τίτλος Προγράμματος ή Άλλης Πηγής Χρημ/σης)	ΣΥΝΟΛΙΚΟΣ ΠΡΟΫΠΟΛΟΓΙΣΜΟΣ ΠΑΡΕΜΒΑΣΗΣ (€)	ΑΙΤΟΥΜΕΝΟΙ ΠΟΡΟΙ Δ.Δ. από ΠΕΠ Στ. Ελλάδα (€)	ΠΟΡΟΙ Δ.Δ. ανά ΕΔΕΤ (ΕΤΠΑ, ΕΚΤ)
			ΚΩΔΙΚΟΣ ΕΠΕΝΔΥΤΙΚΗΣ ΠΡΟΤΕΡΑΙΟΤΗΤΑΣ	ΚΩΔΙΚΟΣ ΠΕΔΙΟΥ ΠΑΡΕΜΒΑΣΗΣ				
Α.Π.2: Ανάδειξη, Προβολή, Βελτίωση της Ελκυστικότητας και Βιώσιμη Διαχείριση του Πολιτιστικού και Τουριστικού Προϊόντος	Ε.Σ.2.1: Ανάδειξη της Περιοχής Παρέμβασης της Διαδημοτικής ΒΑΑ/ΟΧΕ ως Αναγνωρισμένου Πολιτιστικού και Τουριστικού Προορισμού	Π.2.1: Ανάδειξη, Αξιοποίηση, Προώθηση και Διάδοση του Ιστορικού, Πολιτιστικού και Περιβαλλοντικού Αποθέματος	6c	94	Ίδιοι Πόροι Δήμων Λεβαδέων και Θηβαίων 500.000	1.500.000	1.000.000	ΕΤΠΑ
	Ε.Σ. 2.2. Ανάδειξη της Ελκυστικότητας και Διαχείριση των Ροών Επισκεψιμότητας με αξιοποίηση των ΤΠΕ	Π.2.2 Ανάπτυξη Εφαρμογών «Έξυπνης Πόλης» για τη Βελτίωση της Ποιότητας ζωής και την Ανάδειξη του Πολιτιστικού και Τουριστικού Προϊόντος της Περιοχής Παρέμβασης της Διαδημοτικής ΒΑΑ/ΟΧΕ	2c	78, 79		600.000	600.000	ΕΤΠΑ
ΣΥΝΟΛΟ ΑΞΟΝΑ 2 :						2.100.000	1.600.000	ΕΤΠΑ



ΑΞΟΝΕΣ ΣΤΡΑΤΗΓΙΚΗΣ ΟΧΕ.	ΕΙΔΙΚΟΙ ΣΤΟΧΟΙ ΟΧΕ	Τίτλος Προτεινόμενης Παρέμβασης	ΠΕΠ Στ. Ελλάδα 2014-2020		ΑΛΛΟ ΠΡΟΓΡΑΜΜΑ (Τίτλος Προγράμματος ή Άλλης Πηγής Χρημ/σης)	ΣΥΝΟΛΙΚΟΣ ΠΡΟΫΠΟΛΟΓΙΣΜΟΣ ΠΑΡΕΜΒΑΣΗΣ (€)	ΑΙΤΟΥΜΕΝΟΙ ΠΟΡΟΙ Δ.Δ. από ΠΕΠ Στ. Ελλάδας (€)	ΠΟΡΟΙ Δ.Δ. ανά ΕΔΕΤ (ΕΤΠΑ, ΕΚΤ)
			ΚΩΔΙΚΟΣ ΕΠΕΝΔΥΤΙΚΗΣ ΠΡΟΤΕΡΑΙΟΤΗΤΑΣ	ΚΩΔΙΚΟΣ ΠΕΔΙΟΥ ΠΑΡΕΜΒΑΣΗΣ				
Α.Π.3: Βελτίωση της Ποιότητας και Αποτελεσματικότητας της Κοινωνικής Ένταξης και της Απασχολησιμότητας	Ε.Σ. 3.1. Βελτίωση των Ευκαιριών και Δυνατοτήτων Πρόσβασης των Ανέργων που ανήκουν στις Ευπαθείς Ομάδες στην Αγορά Εργασίας	Π.3.1. Καινοτόμες Δράσεις και Εργαλεία για την Προώθηση των Ευπαθών Ομάδων στην Απασχόληση και στην Επιχειρηματικότητα	9i	109		1.200.000	1.200.000	ΕΚΤ
	Ε.Σ. 3.2. Βελτίωση της Ποιότητας και της Αποτελεσματικότητας της Κοινωνικής Ένταξης	Π.3.2. Καινοτόμες Δράσεις και Εργαλεία για την Προετοιμασία και Στήριξη της Κοινωνικής Ένταξης Περιθωριοποιημένων Ομάδων	9iv	112		1.200.000	1.200.000	ΕΚΤ
ΣΥΝΟΛΟ ΑΞΟΝΑ 3 :						2.400.000	2.400.000	ΕΚΤ



Έντυπο υποβολής πρότασης Στρατηγικής ΟΧΕ
ΕΥΔ ΕΠ ΠΕΡΙΦΕΡΕΙΑΣ ΣΤΕΡΕΑΣ ΕΛΛΑΔΑΣ

ΑΞΟΝΕΣ ΣΤΡΑΤΗΓΙΚΗΣ ΟΧΕ.	ΕΙΔΙΚΟΙ ΣΤΟΧΟΙ ΟΧΕ	Τίτλος Προτεινόμενης Παρέμβασης	ΠΕΠ Στ. Ελλάδα 2014-2020		ΑΛΛΟ ΠΡΟΓΡΑΜΜΑ (Τίτλος Προγράμματος ή Άλλης Πηγής Χρημ/σης)	ΣΥΝΟΛΙΚΟΣ ΠΡΟΫΠΟΛΟΓΙΣΜΟΣ ΠΑΡΕΜΒΑΣΗΣ (€)	ΑΙΤΟΥΜΕΝΟΙ ΠΟΡΟΙ Δ.Δ. από ΠΕΠ Στ. Ελλάδας (€)	ΠΟΡΟΙ Δ.Δ. ανά ΕΔΕΤ (ΕΤΠΑ, ΕΚΤ)
			ΚΩΔΙΚΟΣ ΕΠΕΝΔΥΤΙΚΗΣ ΠΡΟΤΕΡΑΙΟΤΗΤΑΣ	ΚΩΔΙΚΟΣ ΠΕΔΙΟΥ ΠΑΡΕΜΒΑΣΗΣ				
Α.Π.4: Στήριξη, ανάδειξη και Προσέλκυση Επιχειρηματικών Πρωτοβουλιών	Ε.Σ. 4.1. Βελτίωση της Ανταγωνιστικότητας των Επιχειρήσεων μέσω Υποστήριξης της Προσαρμοστικότητας τους	Π.4.1. Καινοτόμες Δράσεις και Εργαλεία για την Προσαρμογή των Επιχειρήσεων και των Εργαζομένων σε αυτές	8v	106		400.000	400.000	ΕΚΤ
	Ε.Σ. 4.2. Βελτίωση της και Διεύρυνση των επιλογών Επιχειρηματικότητας με αξιοποίηση της Κοινωνικής και Αλληλέγγυας Οικονομίας (ΚΑΛΟ)	Π.4.2. Ανάπτυξη, Δημιουργία και Στήριξη «Κοινοτήτων» Κοινωνικής και Αλληλέγγυας Οικονομίας και Επιχειρηματικότητας	9v	112		400.000	400.000	ΕΚΤ
ΣΥΝΟΛΟ ΑΞΟΝΑ 4:						800.000	800.000	ΕΚΤ
ΣΥΝΟΛΟ ΣΧΕΔΙΟΥ ΔΡΑΣΗΣ ΟΧΕ						13.800.000	10.000.000	



E.4 - ΧΡΟΝΟΔΙΑΓΡΑΜΜΑ - ΠΡΟΤΕΡΑΙΟΠΟΙΗΣΗ

Άξονας Στρατηγικής	Ειδικός Στόχος της Στρατηγικής	Παρέμβαση (Κωδ-Τίτλος)	Προϋπολογισμός Δ.Δ. (€)	Προτεραιοποίηση (Υψηλή, μέση, χαμηλή)	2018		2019		2020		2021		2022		2023		
					1ο	2ο	1ο	2ο	1ο	2ο	1ο	2ο	1ο	2ο	1ο	2ο	
Α.Π.1. Αστική Αναζωογόνηση, Βελτίωση της Βιώσιμης Αστικής Κινητικότητας, Ανάπτυξη και Διασφάλιση της Προσβασιμότητας στους Αστικούς, Ιστορικούς, Πολιτιστικούς και Περιβαλλοντικούς Πόρους	Ε.Σ. 1.1. Προσέλκυση Ροών Επισκεψιμότητας, Βελτίωση της Ποιότητας Ζωής, Εξορθολογισμός των Κυκλοφοριακών και Λουπών Ροών	Π.1.1 Ανάδειξη, Δικτύωση και Αξιοποίηση Αστικών Τοπώσεων και Πολιτιστικών Πόρων	2.000.000	Υψηλή													
		Π.1.2 Βελτίωση της Επισκεψιμότητας και της Προσβασιμότητας μέσω Δράσεων Βιώσιμης Αστικής Κινητικότητας	1.200.000	Υψηλή													
		Π.1.3 Ενσωμάτωση της Ενεργειακής Αποδοτικότητας και της Έξυπνης Διαχείρισης της ενέργειας στις Δημόσιες Υποδομές και στα Κτίρια της Περιφέρειας Παρέμβασης της Διαδημοτικής ΒΑΑ/ΟΧΕ	600.000	Υψηλή													
	Ε.Σ. 1.2. Προστασία και Προώθηση της Προσβασιμότητας στους Αναδεικνυόμενους Ιστορικούς, Πολιτιστικούς και Περιβαλλοντικούς Πόρους	Π.1.4 Προστασία, αποκατάσταση και ανάδειξη των Περιβαλλοντικών πόρων της Περιφέρειας Παρέμβασης της Διαδημοτικής ΒΑΑ/ΟΧΕ	600.000	Υψηλή													
		Π.1.5 Βελτίωση της Διασυνδεσιμότητας και Προσβασιμότητας στους υφιστάμενους και αναδεικνυόμενους Ιστορικούς, Πολιτιστικούς και Περιβαλλοντικούς Πόρους της Περιφέρειας Παρέμβασης της Διαδημοτικής ΒΑΑ/ΟΧΕ	800.000	Υψηλή													
Α.Π.2: Ανάδειξη, Προβολή, Βελτίωση της Ελκυστικότητας και Βιώσιμη Διαχείριση του Πολιτιστικού και Τουριστικού Προϊόντος	Ε.Σ.2.1: Ανάδειξη της Περιφέρειας Παρέμβασης της Διαδημοτικής ΒΑΑ/ΟΧΕ ως Αναγνωρίσιμου Πολιτιστικού και Τουριστικού Προορισμού	Π.2.1: Ανάδειξη, Αξιοποίηση, Προώθηση και Διάδοση του Ιστορικού, Πολιτιστικού και Περιβαλλοντικού Αποθέματος	1.000.000	Υψηλή													
	Ε.Σ. 2.2. Ανάδειξη της Ελκυστικότητας και Διαχείριση των Ροών Επισκεψιμότητας με αξιοποίηση των ΤΠΕ	Π.2.2 Ανάπτυξη Εφαρμογών «Έξυπνης Πόλης» για τη Βελτίωση της Ποιότητας ζωής και την Ανάδειξη του Πολιτιστικού και Τουριστικού Προϊόντος της Περιφέρειας Παρέμβασης της Διαδημοτικής ΒΑΑ/ΟΧΕ	600.000	Υψηλή													



Έντυπο υποβολής πρότασης Στρατηγικής ΟΧΕ
ΕΥΔ ΕΠ ΠΕΡΙΦΕΡΕΙΑΣ ΣΤΕΡΕΑΣ ΕΛΛΑΔΑΣ

Άξονας Στρατηγικής	Ειδικός Στόχος της Στρατηγικής	Παρέμβαση (Κωδ-Τίτλος)	Προϋπολογισμός Δ.Δ. (€)	Προτεραιοποίηση (Υψηλή, μέση, χαμηλή)	2018		2019		2020		2021		2022		2023	
					1ο	2ο	1ο	2ο	1ο	2ο	1ο	2ο	1ο	2ο	1ο	2ο
Α.Π.3: Βελτίωση της Ποιότητας και Αποτελεσματικότητας της Κοινωνικής Ένταξης και της Απασχολησιμότητας	Ε.Σ. 3.1. Βελτίωση των Ευκαιριών και Δυνατοτήτων Πρόσβασης των Ανέργων που ανήκουν στις Ευπαθείς Ομάδες στην Αγορά Εργασίας	Π.3.1. Καινοτόμες Δράσεις και Εργαλεία για την Προώθηση των Ευπαθών Ομάδων στην Απασχόληση και στην Επιχειρηματικότητα	1.200.000	Μέση												
	Ε.Σ. 3.2. Βελτίωση της Ποιότητας και της Αποτελεσματικότητας της Κοινωνικής Ένταξης	Π.3.2. Καινοτόμες Δράσεις και Εργαλεία για την Προετοιμασία και Στήριξη της Κοινωνικής Ένταξης Περιθωριοποιημένων Ομάδων	1.200.000	Μέση												
Α.Π.4: Στήριξη, ανάδειξη και Προσέλευση Επιχειρηματικών Πρωτοβουλιών	Ε.Σ. 4.1. Βελτίωση της Ανταγωνιστικότητας των Επιχειρήσεων μέσω Υποστήριξης της Προσαρμοστικότητας τους	Π.4.1. Καινοτόμες Δράσεις και Εργαλεία για την Προσαρμογή των Επιχειρήσεων και των Εργαζομένων σε αυτές	400.000	Υψηλή												
	Ε.Σ. 4.2. Βελτίωση της και Διεύρυνση των επιλογών Επιχειρηματικότητας με αξιοποίηση της Κοινωνικής και Αλληλέγγυας Οικονομίας (ΚΑΛΟ)	Π.4.2. Ανάπτυξη, Δημιουργία και Στήριξη «Κοινοτήτων» Κοινωνικής και Αλληλέγγυας Οικονομίας και Επιχειρηματικότητας	400.000	Υψηλή												
ΣΥΝΟΛΟ ΠΡΟΥΠΟΛΟΓΙΣΜΟΥ Δ.Δ. ΣΧΕΔΙΟΥ ΔΡΑΣΗΣ:			10.000.000													
ΥΠΟΣΥΝΟΛΟ ΠΡΟΥΠΟΛΟΓΙΣΜΟΥ ΠΑΡΕΜΒΑΣΕΩΝ ΥΨΗΛΗΣ ΠΡΟΤΕΡΑΙΟΤΗΤΑΣ:				7.600.000												
ΥΠΟΣΥΝΟΛΟ ΠΡΟΥΠΟΛΟΓΙΣΜΟΥ ΠΑΡΕΜΒΑΣΕΩΝ ΜΕΣΗΣ ΠΡΟΤΕΡΑΙΟΤΗΤΑΣ:				2.400.000												
ΥΠΟΣΥΝΟΛΟ ΠΡΟΥΠΟΛΟΓΙΣΜΟΥ ΠΑΡΕΜΒΑΣΕΩΝ ΧΑΜΗΛΗΣ ΠΡΟΤΕΡΑΙΟΤΗΤΑΣ:				0												



Ε.5 - ΣΥΣΧΕΤΙΣΗ & ΣΥΜΠΛΗΡΩΜΑΤΙΚΟΤΗΤΑ ΔΡΑΣΕΩΝ

Λαμβάνονται υπόψη τα στοιχεία του σχετικού πεδίου του Δελτίου Δράσης (ενότητα Ε.2.)

Άξονας Στρατηγικής	Δράση/ Παρέμβαση (ΚΩΔ)	Δράση/Παρέμβαση (Τίτλος)	Βαθμός Σ.Σ.Σ. (Υψηλή, μέση, χαμηλή)	Συνέργια, Συμπληρωματικότητα, Συνεκτικότητα Δράσεων (Σ.Σ.Σ.)											
				Άλλες Δράσεις –Παρεμβάσεις Σχεδίου Στρατηγικής (ΚΩΔ)											
				Π.1.1	Π.1.2	Π.1.3	Π.1.4	Π.1.5	Π.2.1	Π.2.2	Π.3.1	Π.3.2	Π.4.1	Π.4.2	
Α.Π.1: Αστική Αναζωογόνηση, Βελτίωση της Βιώσιμης Αστικής Κινητικότητας, Ανάπτυξη και Διασφάλιση της Προσβασιμότητας στους Αστικούς, Ιστορικούς, Πολιτιστικούς και Περιβαλλοντικούς Πόρους	Π.1.1	Ανάδειξη, Δικτύωση και Αξιοποίηση Αστικών Τοπόσημων και Πολιτιστικών Πόρων	Υψηλή		X	X	X	X	X						
	Π.1.2	Βελτίωση της Επισκεψιμότητας και της Προσβασιμότητας μέσω Δράσεων Βιώσιμης Αστικής Κινητικότητας	Υψηλή	X		X		X							
	Π.1.3	Ενσωμάτωση της Ενεργειακής Αποδοτικότητας και της Έξυπνης Διαχείρισης της ενέργειας στις Δημόσιες Υποδομές και στα Κτίρια της Περιοχής Παρέμβασης της Διαδημοτικής ΒΑΑ/ΟΧΕ	Υψηλή	X	X		X	X		X					
	Π.1.4	Προστασία, αποκατάσταση και ανάδειξη των Περιβαλλοντικών πόρων της Περιοχής Παρέμβασης της Διαδημοτικής ΒΑΑ/ΟΧΕ	Υψηλή	X		X				X	X				
	Π.1.5	Βελτίωση της Διασυνδεσιμότητας και Προσβασιμότητας στους υφιστάμενους και αναδεικνυόμενους Ιστορικούς, Πολιτιστικούς και Περιβαλλοντικούς Πόρους της Περιοχής Παρέμβασης της Διαδημοτικής ΒΑΑ/ΟΧΕ	Υψηλή	X	X	X									
Α.Π.2: Ανάδειξη, Προβολή, Βελτίωση της Ελκυστικότητας και Βιώσιμη Διαχείριση του Πολιτιστικού και Τουριστικού Προϊόντος	Π.2.1	Ανάδειξη, Αξιοποίηση, Προώθηση και Διάδοση του Ιστορικού, Πολιτιστικού και Περιβαλλοντικού Αποθέματος	Υψηλή	X			X				X				
	Π.2.2	Ανάπτυξη Εφαρμογών «Έξυπνης Πόλης» για τη Βελτίωση της Ποιότητας ζωής και την Ανάδειξη του Πολιτιστικού και Τουριστικού Προϊόντος της Περιοχής Παρέμβασης της Διαδημοτικής ΒΑΑ/ΟΧΕ	Υψηλή			X	X		X						
Α.Π.3: Βελτίωση της Ποιότητας και Αποτελεσματικότητας της Κοινωνικής Ένταξης και της Απασχολησιμότητας	Π.3.1	Καινοτόμες Δράσεις και Εργαλεία για την Προώθηση των Ευπαθών Ομάδων στην Απασχόληση και στην Επιχειρηματικότητα	Μέση									X	X	X	
	Π.3.2	Καινοτόμες Δράσεις και Εργαλεία για την Προετοιμασία και Στήριξη της Κοινωνικής Ένταξης Περιθωριοποιημένων Ομάδων	Μέση									X		X	X
Α.Π.4: Στήριξη, ανάδειξη και Προσέλκυση Επιχειρηματικών Πρωτοβουλιών	Π.4.1	Καινοτόμες Δράσεις και Εργαλεία για την Προσαρμογή των Επιχειρήσεων και των Εργαζομένων σε αυτές	Υψηλή									X	X		X
	Π.4.2	Ανάπτυξη, Δημιουργία και Στήριξη «Κοινοτήτων» Κοινωνικής και Αλληλέγγυας Οικονομίας και Επιχειρηματικότητας	Υψηλή									X	X	X	



Ε.6 - ΣΥΜΠΛΗΡΩΜΑΤΙΚΗ ΧΡΗΜΑΤΟΔΟΤΗΣΗ ΑΠΟ ΑΛΛΕΣ ΠΗΓΕΣ

Σε περίπτωση που η προτεινόμενη Στρατηγική προτείνει Παρεμβάσεις που εν μέρει ή στο σύνολό τους δεν μπορούν να χρηματοδοτηθούν από το Π.Ε.Π. Στερεάς Ελλάδας 2014-20 ή είναι επιθυμητή η μόχλευση ιδιωτικών πόρων, να υπάρξει σχετική τεκμηρίωση.

Ενδεικτικά: Πρόγραμμα ή άλλη πηγή χρηματοδότησης ή μόχλευση ιδιωτικών πόρων και ενδεικνυόμενες ενέργειες.

Η χρηματοδότηση της προτεινόμενης Στρατηγικής καλύπτεται συμπληρωματικά:

- από Ίδιους Πόρους των Δήμων Λεβαδέων και Θηβαίων κυρίως για τα έργα αναπλάσεων, βιώσιμης αστικής κινητικότητας και εκείνων που αφορούν στην ανάδειξη, αξιοποίηση, προώθηση και διάδοση του Ιστορικού, Πολιτιστικού και Περιβαλλοντικού Αποθέματος της περιοχής παρέμβασης.
- από χρηματοδότηση του Ταμείου Υποδομών για το ακίνητο με την ονομασία «Κήποι Αλιάρτου».

Η αξιοποίηση του ακινήτου εξυπηρετεί άμεσα το σύνολο της στρατηγικής της περιοχής παρέμβασης ως προς τον εμπλουτισμό της με εμβληματικά τοπόσημα για την προσέλκυση ροών επισκεψιμότητας, αλλά και την αντίστοιχη στρατηγική του Δήμου Αλιάρτου-Θεσπιέων. Ο Δήμος Αλιάρτου-Θεσπιέων ετοιμάζει ήδη επιχειρησιακό σχέδιο αξιοποίησης και βιωσιμότητας του ακινήτου, λαμβανομένης υπόψη της σε εξέλιξη διαδικασίας για την εκκαθάριση του Οργανισμού Κωπαΐδας (Αύγουστος 2015), μετά την κατάργησή του (Ν. 4305/2014).

Η λίμνη Κωπαΐδα αποτελούσε, μέχρι την τελική αποξήρανσή της περί το 1890, την μεγαλύτερη λίμνη της Ελλάδας. Όμως στην μορφή αυτή η ύπαρξη της δεν εξυπηρετούσε σε τίποτα, μιας και τα έλη που σχηματίζονταν γύρω από την ρηχή λίμνη (μόλις 2 - 3 μέτρα βάθος) μόνο προβλήματα προξενούσαν (έξαρση ελονοσίας).

Το γιγάντιο, για την πριν το 1890 εποχή, τεχνικό έργο της αποξήρανσής της πραγματοποίησε η **Αγγλική Εταιρεία** με την επωνυμία Εταιρεία Λίμνης Κωπαΐδος' (Lake Copais Co Ltd), μετά από αποτυχημένες προσπάθειες στο παρελθόν άλλης Γαλλικής Εταιρείας.

Με την αποξήρανση της Κωπαΐδος, απελευθερώθηκαν εκατοντάδες χιλιάδες στρέμματα καλλιεργήσιμης γης, που αρχικά εκμεταλλευόταν η Αγγλική Εταιρεία, και στη συνέχεια δόθηκαν στο Ελληνικό Δημόσιο και στους κατοίκους των γύρω περιοχών, μετά την απαλλοτρίωση του 1953.

Η χωροθέτηση της Αλιάρτου στο κέντρο του νότιου άκρου του Κωπαϊδικού πεδίου, αναδείκνυε από παλιά την άμεση πρόσβαση στα έργα αποξήρανσης της Λίμνης, συνδυαστικά με την εύκολη μεταφορά και τον έλεγχο των αγροτικών προϊόντων.



Η Αλιάρτος, την εποχή της εγκατάστασης της εταιρείας αποξήρανσης, εμφάνιζε οικιστική χαλαρότητα, καθώς δεν υπήρχε καμία συγκροτημένη οικιστική δομή. Αυτό σήμαινε ότι η αγγλική εταιρεία θα είχε στην διάθεσή της άπλετο και ενιαίο χώρο για να κατασκευάσει τις εγκαταστάσεις της, χωρίς να ενοχλούνται οι ελάχιστοι κάτοικοι της περιοχής.

Στον οικισμό Μούλκι, που βρίσκεται δίπλα στην Αλιάρτος, προβλεπόταν να κατασκευαστεί σιδηροδρομικός σταθμός που θα συνέβαλλε στην εύκολη σύνδεση του συγκροτήματος της εταιρείας με την υπόλοιπη Ελλάδα.

Εκτός όμως από το έργο της αποξήρανσης, η Αγγλική Εταιρεία κληροδότησε την περιοχή με ένα μεγάλης κλίμακας, άρτια οργανωμένο και άκρως λειτουργικό αγροτοβιομηχανικό συγκρότημα, που αναβάθμισε την περιοχή της **Αλιάρτου** (κέντρο της Εταιρείας) και έδωσε ώθηση στην οικονομία και το εμπόριό της.

Ταυτόχρονα, αναπτύχθηκαν οι «Κήποι», που όπως μαρτυρά και το όνομά τους, παραμένουν κατάφυτοι από πλήθος δέντρων και θάμνων και διαμορφωμένοι σύμφωνα με τις παραδοσιακές αγγλικές αρχές. Τα 2000 είδη φυτών που φυτεύτηκαν τότε από την αγγλική εταιρεία είναι σπάνια ή και άγνωστα στην Ελλάδα, μεταφερμένα στην Αλιάρτος από τις αγγλικές αποικίες.

Το μεγαλύτερο μέρος των εγκαταστάσεων αυτών σώζονται μέχρι σήμερα, άλλες σε καλή και άλλες σε χειρότερη κατάσταση, και προστατεύονται από το **Υπουργείο Πολιτισμού** αφού έχουν χαρακτηριστεί διατηρητέες. Πολλά από αυτά τα κτίρια είναι εκτός του υπό συζήτηση ακινήτου και προσδιορίζουν την ταυτότητα της Πόλης της Αλιάρτου, έχοντας ενσωματωθεί με κοινόχρηστες λειτουργίες στην καθημερινότητα της Πόλης.

Όλα τα κτίρια των εγκαταστάσεων είναι τυπικά δείγματα αγγλικής αρχιτεκτονικής, που όμως βρίσκονται σε αρμονία με το περιβάλλον της περιοχής και συμβάλλουν στην αισθητική του αναβάθμιση.

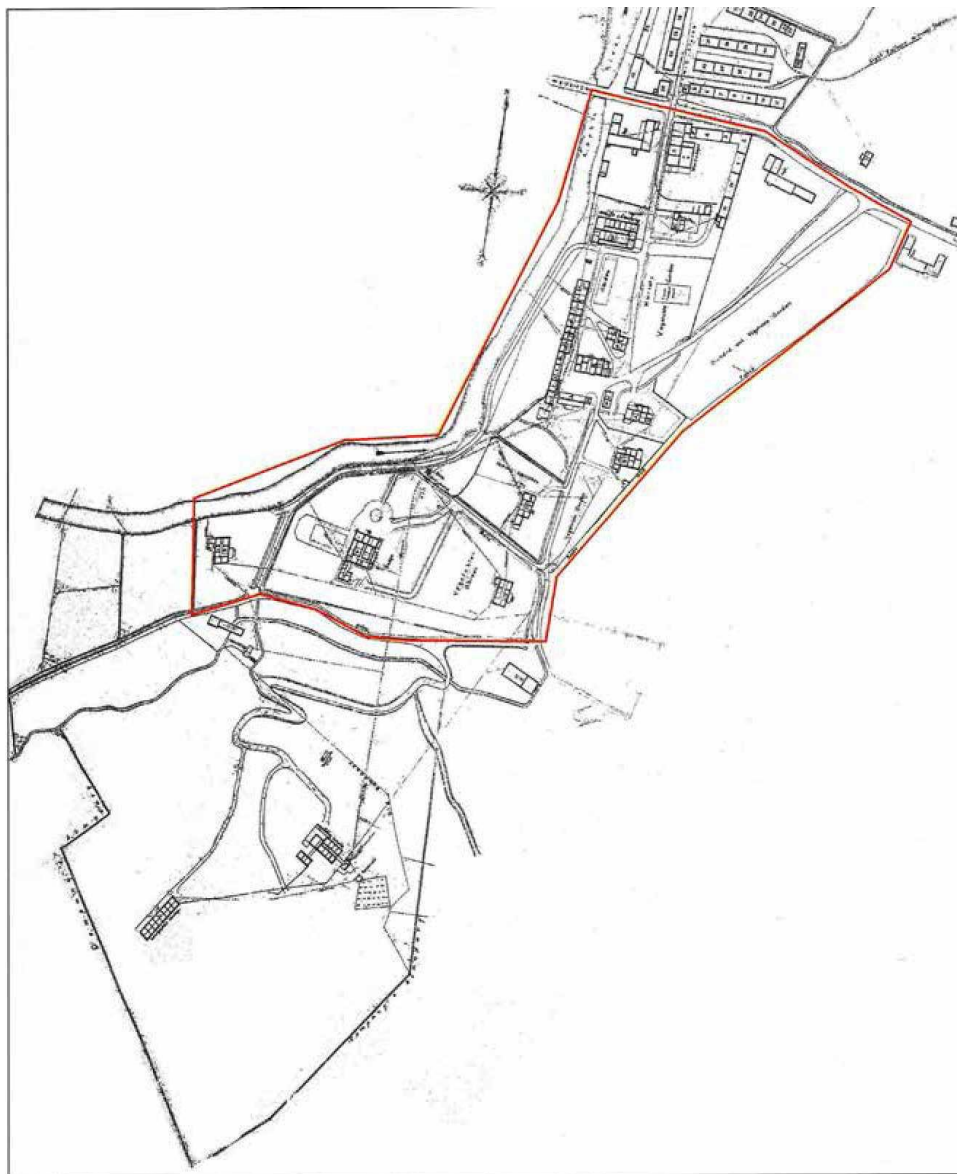
Το 1954, σύμφωνα με το νομοθετικό διάταγμα 2488, ΦΕΚ 195/Λ/ 1953, ιδρύεται ο **Οργανισμός Κωπαΐδος**, σαν το διοικητικό εκείνο όργανο που συνεχίζει στην ουσία το έργο της Αγγλικής Εταιρείας. Ο Οργανισμός υπάγεται στο Υπουργείο Γεωργίας και από την ίδρυσή του μέχρι σήμερα διαχειρίζεται και συντηρεί τα έργα άρδευσης και οδοποιίας του Κωπαϊδικού πεδίου.

Ο Οργανισμός Κωπαΐδος συνεργάστηκε με τα Ερευνητικά Ιδρύματα του Υπουργείου Γεωργίας αλλά και την Γεωπονική Σχολή Αθηνών, στην οποία μάλιστα παραχώρησε 1000 στρέμματα γης για να τα χρησιμοποιήσει για ερευνητικούς σκοπούς.

Στον χάρτη που ακολουθεί απεικονίζεται γενικότερο αγροτοβιομηχανικό συγκρότημα. Με το κόκκινο πλαίσιο περιγράφεται το συγκρότημα των Κήπων³⁶:

³⁶ Κήποι Αλιάρτου Βοιωτίας, ΤΕΙ Πειραιά, Πτυχιακή Εργασία, Γ. Σκαμαγκούδης, 2008





Κατά τα λοιπά, δεν προβλέπεται συμπληρωματική χρηματοδότηση της ΟΣΒΑΑ/ΟΧΕ από λοιπά Ε.Π. του ΕΣΠΑ 2014-2020.

Ε.7 - ΣΤΟΙΧΕΙΑ ΚΑΙΝΟΤΟΜΙΑΣ

Περιγράφονται τα καινοτόμα χαρακτηριστικά της προτεινόμενης Στρατηγικής ή/και των επιμέρους Δράσεων

Το Ολοκληρωμένο Σχέδιο Βιώσιμης Αστικής Ανάπτυξης (ΟΣΒΑΑ) για την Ανάδειξη της ενιαίας “Δια-δημοτικής Αστικής Λειτουργικής Περιοχής” των Αστικών Κέντρων των Δήμων Λεβαδέων, Θηβαίων και Αλιάρτου-Θεσπιέων ως Περιοχής Ανάδειξης της σύγχρονης Οικονομίας της Επισκεψιμότητας, Βελτίωσης της Ποιότητας Ζωής Πολιτών και Επισκεπτών και διασφάλισης της Κοινωνικής Συνοχής με αξιοποίηση της “Ολοκληρωμένης Χωρικής Επένδυσης” (ΟΧΕ)» πέραν του Ολιστικού και του πολυδιάστατου χαρακτήρα του, ενσωματώνει και στοιχεία Καινοτομίας τα οποία γίνονται αντιληπτά στις προτεινόμενες Παρεμβάσεις και Δράσεις. Η ενσωμάτωση της Καινοτομίας στις προτεινόμενες παρεμβάσεις, επίσης, διευκολύνει την εναρμόνιση του Σχεδίου με τους στόχους και τις κατευθυντήριες αρχές τόσο της Περιφερειακής Στρατηγικής Έξυπνης Εξειδίκευσης της Περιφέρειας Στερεάς Ελλάδας όσο και της Εθνικής Ψηφιακής Στρατηγικής.

Αναλυτικά, στον Άξονα Προτεραιότητας Α.Π.1 του Σχεδίου αξιοποιείται η Επενδυτική Προτεραιότητα “4e” του ΠΕΠ Στερεάς Ελλάδας, η οποία αφορά στην προώθηση στρατηγικών χαμηλών εκπομπών διοξειδίου του άνθρακα για όλα τα είδη περιοχών, ιδιαίτερα για τις αστικές περιοχές, συμπεριλαμβανομένης της προώθησης της αειφόρου πολυτροπικής αστικής κινητικότητας και των μέτρων προσαρμογής σχετικά με τον περιορισμό των επιπτώσεων.

Ειδικά, η προμήθεια και η λειτουργία mini Λεωφορείων στο Ιστορικό Κέντρο της πόλης της Λιβαδειάς ενισχύει την ανάπτυξη της καινοτομίας στο Σχέδιο. Επίσης, οι καινοτόμες δράσεις ενσωμάτωσης της ενεργειακής αποδοτικότητας και της έξυπνης διαχείρισης της ενέργειας στις Δημόσιες Υποδομές και στα κτίρια της Περιοχής Παρέμβασης της Διαδημοτικής ΒΑΑ/ΟΧΕ συμπεριλαμβάνονται στην Επενδυτική Προτεραιότητα “4c” του ΠΕΠ Στερεάς Ελλάδας.

Επιπλέον, στοιχεία ανάδειξης της Καινοτομίας στο Ολοκληρωμένο Σχέδιο Βιώσιμης Αστικής Ανάπτυξης (ΟΣΒΑΑ) της ενιαίας “Δια-δημοτικής Αστικής Λειτουργικής Περιοχής” των Αστικών Κέντρων των Δήμων Λεβαδέων, Θηβαίων και Αλιάρτου-Θεσπιέων καταγράφονται και στον Α.Π. 2, ο οποίος σχετίζεται με το εγχείρημα ανάδειξης, προβολής, βελτίωσης της ελκυστικότητας και της βελτίωσης του πολιτιστικού και ιστορικού προϊόντος αναπτύσσοντας εφαρμογές «ευφυούς πόλης» με στόχο τη βελτίωση της ποιότητας ζωής και την ανάδειξη του πολιτιστικού και ιστορικού προϊόντος της Περιοχής Παρέμβασης.

Σε αυτή την κατεύθυνση αξιοποιείται η Επενδυτική Προτεραιότητα “2c” του ΠΕΠ Στερεάς Ελλάδας, η οποία αφορά στην ενίσχυση των εφαρμογών ΤΠΕ στον τομέα της ηλεκτρονικής διακυβέρνησης, της ηλεκτρονικής μάθησης, της ηλεκτρονικής ένταξης, του ηλεκτρονικού πολιτισμού και της ηλεκτρονικής υγείας.



Παράλληλα, σε μια κρίσιμη εποχή για την Οικονομία και εξαιτίας της δημιουργίας Ευπαθών Ομάδων, απαιτούνται καινοτόμες δράσεις και εργαλεία για την προώθηση των Ευπαθών Ομάδων στην Απασχόληση και στην Επιχειρηματικότητα, στην προετοιμασία και στη στήριξη της Κοινωνικής τους Ένταξης τους αποσκοπώντας στη Βελτίωση της Ποιότητας και Αποτελεσματικότητας της Κοινωνικής Ένταξης και στις Απασχολησιμότητας (Α.Π.3).

Τέλος, ο Άξονας Προτεραιότητας 4 του Ολοκληρωμένου Σχεδίου Βιώσιμης Αστικής Ανάπτυξης (ΟΣΒΑΑ) στην Περιοχή Παρέμβασης στηρίζεται στις προτεινόμενες Καινοτόμες Δράσεις και στα Εργαλεία για την Προσαρμογή των Επιχειρήσεων και των Εργαζομένων σε αυτές στοχεύοντας στη βελτίωση της Ανταγωνιστικότητας των Επιχειρήσεων μέσω υποστήριξης της Προσαρμοστικότητας τους στον εθνικό και διεθνή ανταγωνισμό.



E.8 - ΑΝΑΛΥΣΗ ΚΙΝΔΥΝΩΝ

E.8.1. ΚΙΝΔΥΝΟΙ ΓΙΑ ΤΟ ΣΥΣΤΗΜΑ ΔΙΑΚΥΒΕΡΝΗΣΗΣ

Να συμπληρωθεί ο ακόλουθος πίνακας αναφορικά με τα προβλήματα / κινδύνους που είναι πιθανό να υπάρξουν κατά τη διακυβέρνηση και την υλοποίηση της Στρατηγικής. Ακολούθως να τεκμηριωθούν οι σχεδιαζόμενοι τρόποι για τον περιορισμό ή/και την εξάλειψη των εν λόγω κινδύνων.

Οι κίνδυνοι του «Συστήματος» Διακυβέρνησης του ΟΣΒΑΑ/ΟΧΕ των Δήμων Λεβαδέων, Θηβαίων, Αλιάρτου-Θεσπιέων επιμερίζονται μεθοδολογικά στους ακόλουθους τομείς δραστηριοτήτων:

1. Κίνδυνοι που αφορούν στο Σχέδιο Δράσης του ΟΣΧΑ/Ο.Χ.Ε. των Δήμων Λεβαδέων, Θηβαίων, Αλιάρτου-Θεσπιέων
2. Σενάρια Διαχείρισης, Κίνδυνοι που συνδέονται με την έγκαιρη οργάνωση και λειτουργία της «Δομής Διαχείρισης» της ΟΧΕ και διασφάλισης των απαραίτητων συνεργιών με τις λοιπές Υπηρεσίες του Δήμου.
3. Κίνδυνοι που συνδέονται με το οικονομικό, το θεσμικό και το κανονιστικό πλαίσιο του ΕΣΠΑ 2014-2020,
4. Κίνδυνοι που απορρέουν από την ελλιπή τήρηση των υποχρεώσεων των Δικαιούχων του ΟΣΒΑΑ/ΟΧΕ.

Η Περιγραφή και η «βαθμονόμηση» των κινδύνων σε χαμηλό, μεσαίο και υψηλό φαίνεται στον Πίνακα που ακολουθεί:

Επηρεαζόμενη Διαδικασία	Περιγραφή Κινδύνου	Βαθμός Κινδύνου (Χαμηλός, Μεσαίος, Υψηλός)	Πιθανές επιπτώσεις
Κίνδυνοι Εφαρμογής ΟΧΕ	1. Κοινωνικές Αντιδράσεις	Χαμηλός	Αμφισβήτηση συμμετοχικότητας και διαφάνειας της διαβούλευσης. Προβλήματα στην υλοποίηση παρεμβάσεων
	2. Καθυστερήσεις στην εξέλιξη της διαδικασίας	Χαμηλός	Καθυστερήσεις στην υλοποίηση με πιθανές αστοχίες στην επίτευξη των δεικτών
	3. Καθυστερημένη έναρξη	Χαμηλός	Καθυστερήσεις στην υλοποίηση
	4. Χρηματοδοτική ροή	Χαμηλός	Καθυστερήσεις στην υλοποίηση των Πράξεων
Κίνδυνοι Οργάνωσης Λειτουργίας και Ενεργοποίησης ΕΦΔ	1. Κάλυψη Θέσεων Εργασίας Οργανογράμματος	Χαμηλός	Μη έγκαιρη υλοποίηση του προγράμματος
	2. Καθυστερημένη εξειδίκευση παρεμβάσεων	Χαμηλός	Καθυστερημένη έκδοση Προσκλήσεων
	3. Προθεσμίες ΣΔΕ	Χαμηλός	Μη ομαλή υλοποίηση
	4. Παρακολούθηση Δικαιούχων	Χαμηλός	Καθυστερήσεις στην υλοποίηση Πράξεων και πιθανή αστοχία στην επίτευξη των Δεικτών
Εξωτερικοί Κίνδυνοι	1. Αλλαγές στο θεσμικό πλαίσιο	Μεσαίος	Προβλήματα σχετικά με την νομιμότητα
	2. Σχεδιασμός και Υλοποίηση αποφάσεων	Χαμηλός	Καθυστερήσεις στην υλοποίηση των Πράξεων
	3. Ενδεχόμενες αλλαγές στις διατάξεις του χρηματοπιστωτικού συστήματος	Μεσαίος	Καθυστερημένες αναλήψεις και υλοποιήσεις έργων
Κίνδυνοι Συμμόρφωσης με τα ΣΔΕ του ΕΣΠΑ	1. Τήρηση Θεσμικού Πλαισίου Δημοσίων Συμβάσεων	Μεσαίος	Προβλήματα σχετικά με την νομιμότητα
	2. Διαχείριση έργου από τον δικαιούχο	Μεσαίος	Τρόπος Υλοποίησης διαφορετικός από τον εγκεκριμένο. Δημιουργία μη επιλέξιμων δαπανών



Επηρεαζόμενη Διαδικασία	Περιγραφή Κινδύνου	Βαθμός Κινδύνου (Χαμηλός, Μεσαίος, Υψηλός)	Πιθανές επιπτώσεις
			λόγω νομοθετικών πλαισίων
	3. Τήρηση προθεσμιών από Δικαιούχο	Μεσαίος	Επιπτώσεις στους δείκτες φυσικού αντικείμενου

Τρόποι αντιμετώπισης κινδύνων του Συστήματος Διακυβέρνησης (ανά συγκεκριμένο κίνδυνο):

Α. Κοινωνικές Αντιδράσεις: Δημιουργία Επιτροπής Διαβούλευσης με σκοπό την αξιολόγηση των προτάσεων που υποβάλλονται από πολίτες, φορείς και εταιρίες.

Β. Καθυστερήσεις στην εξέλιξη της διαδικασίας: Συγκρότηση Ομάδας Διαχείρισης Κινδύνου για εκτίμηση και αντιμετώπιση των κινδύνων που επηρεάζουν την υλοποίηση του Προγράμματος.

Γ. Καθυστερημένη έναρξη: Διαρκής επικοινωνία με ΔΑ και αρμόδιους φορείς για την έγκριση και την έναρξη υλοποίησης του Προγράμματος.

Δ. Χρηματοδοτική ροή: Συντονισμός υπευθύνων για επίτευξη χρηματοδοτικών διαδικασιών.

Ε. Κάλυψη Θέσεων Εργασίας Οργανογράμματος: Αξιοποίηση σχετικών προβλεπόμενων διαδικασιών εγχειριδίου ποιότητας. Προσδιορισμός του αριθμού των θέσεων και των απαιτήσεων αυτών.

ΣΤ. Καθυστερημένη εξειδίκευση παρεμβάσεων: Άμεση έκδοση προσκλήσεων.

Ζ. Προθεσμίες ΣΔΕ: Εφαρμογή Διαδικασιών ΣΔΕ.

Η. Παρακολούθηση Δικαιούχων: Παρακολούθηση και επαλήθευση Πράξεων του Προγράμματος.

Θ. Αλλαγές στο θεσμικό πλαίσιο: Ενημέρωση Δικαιούχων.

Ι. Σχεδιασμός και Υλοποίηση αποφάσεων: Εντοπισμός σημείων που προκαλούν την καθυστέρηση με ταυτόχρονη ενημέρωση όλων των μερών.

Κ. Ενδεχόμενες αλλαγές στις διατάξεις του χρηματοπιστωτικού συστήματος: Ενημέρωση πολιτικών προϊσταμένων στα έργα αρμοδιότητας ΕΦΔ.

Λ. Τήρηση Θεσμικού Πλαισίου Δημοσίων Συμβάσεων: Απαραίτητες διαδικασίες που αφορούν τις διακηρύξεις και τη νομική δέσμευση αυτών.

Μ. Διαχείριση έργου από τον Δικαιούχο: Αξιοποίηση προβλεπόμενων διαδικασιών εγχειριδίου ποιότητας και ΣΔΕ ΕΣΠΑ

Ν. Τήρηση προθεσμιών από Δικαιούχο: Αξιοποίηση προβλεπόμενων διαδικασιών εγχειριδίου ποιότητας και ΣΔΕ ΕΣΠΑ



Ε.8.2. ΚΙΝΔΥΝΟΙ ΓΙΑ ΤΗΝ ΥΛΟΠΟΙΗΣΗ ΠΑΡΕΜΒΑΣΕΩΝ

Να συμπληρωθεί ο ακόλουθος πίνακας αναφορικά με τα προβλήματα / κινδύνους που είναι πιθανό να απειλήσουν την υλοποίηση συγκεκριμένων παρεμβάσεων. Ακολούθως να τεκμηριωθούν οι σχεδιαζόμενοι τρόποι για τον περιορισμό ή/και την εξάλειψη των εν λόγω κινδύνων. Σημειώνεται ότι η κατηγοριοποίηση σε Χαμηλό, Μεσαίο και Υψηλό κίνδυνο θα πρέπει να γίνεται πλήρως κατανοητή με τον επακριβή καθορισμό της κάθε κατηγορίας κινδύνου.

Άξονας Στρατηγικής	Ειδ. Στόχος	Δράση/ Παρέμβαση (ΚΩΔ)	Δράση/Παρέμβαση (Τίτλος)	Εκτιμώμενο Κόστος (€)	Βαθμός Κίνδυνου (Χαμηλός, Μεσαίος, Υψηλός)	Πιθανές επιπτώσεις
Α.Π.1 Αστική Αναζωογόνηση, Βελτίωση της Βιώσιμης Αστικής Κινητικότητας, Ανάπτυξη και Διασφάλιση της Προσβασιμότητας στους Αστικούς, Ιστορικούς, Πολιτιστικούς και Περιβαλλοντικούς Πόρους	Ε.Σ.1.1 Προσέλκυση Ροών Επισκεψιμότητας, Βελτίωση της Ποιότητας Ζωής, Εξορθολογισμός των Κυκλοφοριακών και Λουτών Ροών	Π.1.1	Ανάδειξη, Δικτύωση και Αξιοποίηση Αστικών Τοπώσεων και Πολιτιστικών Πόρων	2.000.000 €	Χαμηλός	Πολλαπλές διαδικασίες και προϋποθέσεις ωρίμανσης και αδειοδότησης των Έργων Ανάγκη χρηματοδοτικής συμβολής των Δήμων στη διαδικασία ωρίμανσης Δυσκολίες στο συντονισμό μεταξύ των μερών που εμπλέκονται στην Παρέμβαση Καθυστερήσεις στην εξειδίκευση και την έγκαιρη ενεργοποίηση των Δράσεων
		Π.1.2	Βελτίωση της Επισκεψιμότητας και της Προσβασιμότητας μέσω Δράσεων Βιώσιμης Αστικής Κινητικότητας	1.200.000 €	Μεσαίος	Πολλαπλές διαδικασίες και προϋποθέσεις ωρίμανσης και αδειοδότησης των Έργων Ανάγκη χρηματοδοτικής συμβολής των Δήμων στη διαδικασία ωρίμανσης Δυσκολίες στο συντονισμό μεταξύ των μερών που εμπλέκονται στην Παρέμβαση Καθυστερήσεις στην εξειδίκευση και την έγκαιρη ενεργοποίηση των Δράσεων
		Π.1.3	Ενσωμάτωση της Ενεργειακής Αποδοτικότητας και της Έξυπνης Διαχείρισης της ενέργειας στις Δημόσιες Υποδομές και στα Κτίρια της Περιοχής Παρέμβασης της Διαδημοτικής ΒΑΑ/ΟΧΕ	600.000 €	Μεσαίος	Πολλαπλές διαδικασίες και προϋποθέσεις ωρίμανσης και αδειοδότησης των Έργων Ανάγκη χρηματοδοτικής συμβολής των Δήμων στη διαδικασία ωρίμανσης Δυσκολίες στο συντονισμό μεταξύ των μερών που εμπλέκονται στην Παρέμβαση Καθυστερήσεις στην εξειδίκευση και την έγκαιρη ενεργοποίηση των Δράσεων
	Ε.Σ. 1.2. Προστασία και Προώθηση της Προσβασιμότητας στους Αναδεικνυόμενους Ιστορικούς, Πολιτιστικούς και	Π.1.4	Προστασία, αποκατάσταση και ανάδειξη των Περιβαλλοντικών πόρων της Περιοχής Παρέμβασης της Διαδημοτικής ΒΑΑ/ΟΧΕ	600.000 €	Μεσαίος	Πολλαπλές Διαδικασίες και Προϋποθέσεις ωρίμανσης των Έργων Ανάγκη χρηματοδοτικής συμβολής των Δήμων στη διαδικασία ωρίμανσης



Έντυπο υποβολής πρότασης Στρατηγικής ΟΧΕ
ΕΥΔ ΕΠ ΠΕΡΙΦΕΡΕΙΑΣ ΣΤΕΡΕΑΣ ΕΛΛΑΔΑΣ

Άξονας Στρατηγικής	Ειδ. Στόχος	Δράση/ Παρέμβαση (ΚΩΔ)	Δράση/Παρέμβαση (Τίτλος)	Εκτιμώμενο Κόστος (€)	Βαθμός Κίνδυνου (Χαμηλός, Μεσαίος, Υψηλός)	Πιθανές επιπτώσεις
	Περιβαλλοντικούς Πόρους					Δυσκολίες στο συντονισμό μεταξύ των μερών που εμπλέκονται στην Παρέμβαση Καθυστερήσεις στην εξειδίκευση και την έγκαιρη ενεργοποίηση των Δράσεων
		Π.1.5	Βελτίωση της Διασυνδεσιμότητας και Προσβασιμότητας στους υφιστάμενους και αναδεικνυόμενους Ιστορικούς, Πολιτιστικούς και Περιβαλλοντικούς Πόρους της Περιφέρειας Παρέμβασης της Διαδημοτικής ΒΑΑ/ΟΧΕ	800.000 €	Μεσαίος	Πολλαπλές διαδικασίες και προϋποθέσεις ωρίμανσης και αδειοδότησης των Έργων Ανάγκη χρηματοδοτικής συμβολής του των Δήμων στη διαδικασία ωρίμανσης Δυσκολίες στο συντονισμό μεταξύ των μερών που εμπλέκονται στην Παρέμβαση Καθυστερήσεις στην εξειδίκευση και την έγκαιρη ενεργοποίηση των Δράσεων
Α.Π.2 Ανάδειξη, Προβολή, Βελτίωση της Ελκυστικότητας και Βιώσιμη Διαχείριση του Πολιτιστικού και Τουριστικού Προϊόντος	Ε.Σ.2.1 Ανάδειξη της Περιοχής Παρέμβασης της Διαδημοτικής ΒΑΑ/ΟΧΕ ως Αναγνωρίσιμου Πολιτιστικού και Τουριστικού Προορισμού	Π.2.1	Ανάδειξη, Αξιοποίηση, Προώθηση και Διάδοση του Ιστορικού, Πολιτιστικού και Περιβαλλοντικού Αποθέματος	1.000.000 €	Μεσαίος	Περιορισμένη εμπειρία σε νέες τεχνολογικές προκλήσεις Ανάγκη κινητοποίησης των Φορέων-Εταίρων, στο πλαίσιο της Εταιρικής Σχέσης Καθυστερήσεις στην εξειδίκευση και την έγκαιρη ενεργοποίηση των Δράσεων
	Ε.Σ.2.2 Ανάδειξη της Ελκυστικότητας και Διαχείριση των Ροών Επισκεψιμότητας με αξιοποίηση των ΤΠΕ	Π.2.2	Ανάπτυξη Εφαρμογών «Έξυπνης Πόλης» για τη Βελτίωση της Ποιότητας ζωής και την Ανάδειξη του Πολιτιστικού και Τουριστικού Προϊόντος της Περιοχής Παρέμβασης της Διαδημοτικής ΒΑΑ/ΟΧΕ	600.000 €	Χαμηλός	Περιορισμένη εμπειρία σε νέες τεχνολογικές προκλήσεις Ανάγκη κινητοποίησης των Φορέων-Εταίρων, στο πλαίσιο της Εταιρικής Σχέσης Καθυστερήσεις στην εξειδίκευση και την έγκαιρη ενεργοποίηση των Δράσεων
Α.Π.3. Βελτίωση της Ποιότητας και Αποτελεσματικότητας της Κοινωνικής Ένταξης και της Απασχολησιμότητας	Ε.Σ.3.1 Βελτίωση των Ευκαιριών και Δυνατοτήτων Πρόσβασης των Ανέργων που ανήκουν στις Ευπαθείς Ομάδες στην Αγορά Εργασίας	Π.3.1	Καινοτόμες Δράσεις και Εργαλεία για την Προώθηση των Ευπαθών Ομάδων στην Απασχόληση και στην Επιχειρηματικότητα	1.200.000 €	Χαμηλός	Έλλειψη εμπειρίας σε σύγχρονα εργαλεία διαχείρισης Δυσκολίες στον συντονισμό μεταξύ των μερών που εμπλέκονται στην Παρέμβαση Καθυστερήσεις στην εξειδίκευση και την έγκαιρη ενεργοποίηση των Δράσεων
	Ε.Σ.3.2 Βελτίωση της Ποιότητας και της Αποτελεσματικότητας της Κοινωνικής Ένταξης	Π.3.2	Καινοτόμες Δράσεις και Εργαλεία για την Προετοιμασία και Στήριξη της Κοινωνικής Ένταξης Περιθωριοποιημένων Ομάδων	1.200.000 €	Χαμηλός	Έλλειψη εμπειρίας σε σύγχρονα εργαλεία διαχείρισης Δυσκολίες στον συντονισμό μεταξύ των μερών που εμπλέκονται στην Παρέμβαση Καθυστερήσεις στην εξειδίκευση και την έγκαιρη ενεργοποίηση των Δράσεων
Α.Π.4. Στήριξη, ανάδειξη και Προσέλκυση Επιχειρηματικών	Ε.Σ.4.1 Βελτίωση της Ανταγωνιστικότητας των Επιχειρήσεων μέσω Υποστήριξης της	Π.4.1	Καινοτόμες Δράσεις και Εργαλεία για την Προσαρμογή των Επιχειρήσεων και των	400.000 €	Χαμηλός	Γραφειοκρατικές διαδικασίες και προϋποθέσεις ωρίμανσης, ανακοίνωσης, αξιολόγησης, χορήγησης και πληρωμών δράσεων



Άξονας Στρατηγικής	Ειδ. Στόχος	Δράση/ Παρέμβαση (ΚΩΔ)	Δράση/Παρέμβαση (Τίτλος)	Εκτιμώμενο Κόστος (€)	Βαθμός Κινδύνου (Χαμηλός, Μεσαίος, Υψηλός)	Πιθανές επιπτώσεις
ν Πρωτοβουλιών	Προσαρμοστικότητα τους		Εργαζομένων σε αυτές			ενισχύσεων Χαμηλό επίπεδο ανταπόκρισης υποψηφίων Επιχειρήσεων
	Ε.Σ.4.2 Βελτίωση της και Διεύρυνση των επιλογών Επιχειρηματικότητας με αξιοποίηση της Κοινωνικής και Αλληλέγγυας Οικονομίας (ΚΑΛΟ)	Π.4.2	Ανάπτυξη, Δημιουργία και Στήριξη «Κοινοτήτων» Κοινωνικής και Αλληλέγγυας Οικονομίας και Επιχειρηματικότητας	400.000 €	Χαμηλός	Γραφειοκρατικές διαδικασίες και προϋποθέσεις ωρίμανσης, ανακοίνωσης, αξιολόγησης, χορήγησης και πληρωμών δράσεων ενισχύσεων Χαμηλό επίπεδο ανταπόκρισης υποψηφίων Επιχειρήσεων
Σύνολο Χαμηλού Κινδύνου:				5.800.000 €		
Σύνολο Μεσαίου Κινδύνου:				4.200.000 €		
Σύνολο Υψηλού Κινδύνου:				0		
ΣΥΝΟΛΟ				10.000.000 €		

Τρόποι αντιμετώπισης κινδύνων για την υλοποίηση Παρεμβάσεων (ανά συγκεκριμένη παρέμβαση):

Ενδεικτικοί τρόποι αντιμετώπισης κινδύνων για την υλοποίηση Παρεμβάσεων (ανά συγκεκριμένη Παρέμβαση):

- **Όλες:** Προσδιορισμός των απαιτήσεων που διέπουν την (κάθε) Παρέμβαση. Περιγραφή των Δράσεων. Αξιολόγηση Προμηθευτών, εξωτερικών Αναδόχων, εμπειρογνομόνων κ.λπ. Ορθολογική και εκ του σύνεγγυς διοίκηση που θα τηρεί τις διαδικασίες, θα κάνει χρήση υλικών που έχουν εγκριθεί, θα είναι υπεύθυνη για τους ποιοτικούς ελέγχους κ.λπ.
- **Π.2.1, Π.2.2, Π.4.1, Π.4.2:** Αξιοποίηση Στελεχών Δήμου και λοιπών Φορέων-Εταίρων και Τεχνικών Συμβούλων με εμπειρία σε συναφείς Δράσεις, ώστε να εξειδικεύσουν τις απαιτήσεις και να καθορίσουν τα κριτήρια μέσω των οποίων θα υλοποιηθούν και, κυρίως, θα αξιοποιηθεί το αποτέλεσμα των Παρεμβάσεων.
- **Π.2.1, Π.2.2:** Αξιοποίηση Στελεχών Φορέων Εταίρων, ΕΦΔ και Εμπειρογνομόνων, με εμπειρία σε συναφείς δράσεις ώστε να ερμηνεύσουν τις απαιτήσεις, τους στόχους και τις ανάγκες όσων χρησιμοποιήσουν τις υπηρεσίες. Συνεχής διαβούλευση. Αξιοποίηση Εταιρικής σχέσης.
- **Π.1.1, Π.1.2, Π.2.3, Π.2.4, Π.2.5:** Αξιοποίηση Στελεχών Φορέων Εταίρων, ΕΦΔ και Εμπειρογνομόνων, με εμπειρία σε συναφείς δράσεις ώστε να ερμηνεύσουν τις απαιτήσεις, έλεγχο των συνθηκών και των περιορισμών σε συνάρτηση με τον προϋπολογισμό και το χρονοδιάγραμμα των Δράσεων Υποδομών. Έλεγχος πληρωμών. Εκπόνηση στατικών, ενεργειακών, περιβαλλοντικών μελετών, συγκοινωνιακές τροποποιήσεις, ενημέρωση για πιθανές υπερβολαβίες. Πρόβλεψη για την αντιμετώπιση ενστάσεων κατά τη διαδικασία των διαγωνισμών. Προσδιορισμός απαιτούμενων αδειοδοτήσεων, πολεοδομικών θεμάτων, συνεργασία με Υπ. Πο. κ.λπ.



Ε.9 - ΑΝΑΓΚΕΣ ΣΕ ΤΕΧΝΙΚΗ ΒΟΗΘΕΙΑ

Να συμπληρωθεί ο ακόλουθος Πίνακας προκειμένου να τεκμηριωθούν οι ανάγκες σε Τεχνική Βοήθεια, το συγκεκριμένο είδος της με ακριβή αιτιολόγηση, καθώς και το εκτιμώμενο κόστος, σύμφωνα με τα προβλεπόμενα στην παρ. χίν του Κεφ. 2.2.1 του Οδηγού.

ΠΕΡΙΓΡΑΦΗ ΑΝΑΓΚΗΣ	ΕΙΔΟΣ ΤΕΧΝΙΚΗΣ ΒΟΗΘΕΙΑΣ, ΑΙΤΙΟΛΟΓΗΣΗ	ΕΚΤΙΜΗΣΗ ΚΟΣΤΟΥΣ Δ.Δ. (€)
Εκπόνηση μελετών, ερευνών που αφορούν την εξειδίκευση (επιχειρηματικότητα + τεκμηρίωση συνθηκών)	Εκπόνηση Μελετών - Εμπειρογνωμοσυνών - Ερευνών:	20.000 €
Υποστήριξη σε λογιστικά και νομικά θέματα	Σύμβουλοι	20.000 €
Δημοσιότητα προγράμματος, ωφέλειες παρεμβάσεων	Δημοσιότητα Προβολή και Πληροφόρηση	10.000 €
Αξιολόγηση παρεμβάσεων, αξιοποίηση δεδομένων κρατικών ενισχύσεων	Αξιολόγηση	0
Προσδιορισμός Διαδικασιών προβλεπόμενων ελέγχων	Έλεγχοι	0
Εκδηλώσεις με θέμα την εξέλιξη των παρεμβάσεων και συνεδριάσεις που αφορούν την καθοδήγηση	Οργάνωση εκδηλώσεων - συνεδριάσεων – συσκέψεων	0
Δαπάνες για τη συμμετοχή των εμπλεκόμενων σε συνέδρια και εκπαιδευτικές ημερίδες	Εκπαίδευση του Προσωπικού ΕΦΔ και Συμμετοχή σε Ημερίδες Συνέδρια ή Fora	0
Δαπάνες μετακίνησης	Έξοδα μετακινήσεων εσωτερικού – εξωτερικού	0
Δαπάνες που αφορούν τη δημοσίευση διαγωνισμών και των διακηρύξεων	Έξοδα δημοσιεύσεων – ανακοινώσεων	0
ΣΥΝΟΛΟ ΑΙΤΟΥΜΕΝΗΣ ΤΕΧΝΙΚΗΣ ΒΟΗΘΕΙΑΣ:		50.000 €



ΣΤ. ΣΤΟΙΧΕΙΑ ΣΧΕΤΙΚΑ ΜΕ ΤΗΝ ΕΠΑΡΚΕΙΑ ΤΗΣ ΑΣΤΙΚΗΣ ΑΡΧΗΣ

ΣΤ.1 - ΠΕΡΙΓΡΑΦΗ ΚΑΘΗΚΟΝΤΩΝ

Περιγράφονται συνοπτικά τα καθήκοντα που **επιθυμεί/προτίθεται** να αναλάβει η Αστική Αρχή σύμφωνα με τα προβλεπόμενα στην Πρόσκληση και το σχετικό θεσμικό και κανονιστικό πλαίσιο.

Σύμφωνα με την Πρόσκληση, ο βαθμός εμπλοκής της Αστικής Αρχής περιορίζεται στην αξιολόγηση των Πράξεων μόνο ως προς τα κριτήρια που αφορούν στην ποιότητα των Πράξεων και στη συνάφειά τους με την Στρατηγική της ΟΧΕ και με το Επιχειρησιακό Πρόγραμμα.

Για τη διαχείριση των Στρατηγικών Ολοκληρωμένης Χωρικής Ανάπτυξης και των επί μέρους δράσεών τους, όπως για τη διαχείριση όλων των τύπων δράσεων, εφαρμόζονται οι διαδικασίες διαχείρισης και ελέγχου συγχρηματοδοτούμενων πράξεων του ΣΔΕ 2014-2020.

Σύμφωνα με το Πρωτόκολλο Συνεργασίας για την συγκρότηση της Δια-δημοτικής Αστικής Αρχής, που υπογράφηκε μεταξύ των Δήμων Λεβαδέων, Θηβαίων και Αλιάρτου-Θεσπιέων, , «Επικεφαλής Εταίρος» τίθεται ο Δήμος Λεβαδέων.

Στο πλαίσιο αυτό, αναλαμβάνει για λογαριασμό των Δήμων-Εταίρων την κάλυψη των προϋποθέσεων της Διαδικασίας Δίν_1: «Ορισμός Ενδιάμεσου Φορέα» που περιλαμβάνεται στο εγχειρίδιο διαδικασιών διαχείρισης και ελέγχου του ΣΔΕ 2014-2020.

Σύμφωνα με τα οριζόμενα στο σχετικό θεσμικό πλαίσιο, στα έγγραφα καθοδήγησης της EGESIF και στο Εγχειρίδιο των Διαδικασιών διαχείρισης και ελέγχου του ΣΔΕ 2014-2020 προκύπτουν οι εξής διαπιστώσεις :

- Η εμπλοκή των αστικών αρχών στην αξιολόγηση και επιλογή των πράξεων είναι υποχρεωτική για το σύνολο των Στρατηγικών Βιώσιμης Αστικής Ανάπτυξης - (άρθρο 7, παρ. 4 του Καν. 1301/2013 και Ενότητα 2.2, παρ. 1 στο υπ ' αριθμ EGESIF 15-0010/18.05.2015 Έγγραφο Καθοδήγησης),
- Οι Αστικές Αρχές είναι αρμόδιες για καθήκοντα που αφορούν τουλάχιστον στην επιλογή πράξεων σύμφωνα με το άρθρο 123 παρ. 6 του Καν. 1303/2013 ή, κατά περίπτωση, το άρθρο 123 παρ. 7 του ίδιου κανονισμού (Ενότητα 2.2, παρ. 1 του υπ'αριθμ EGESIF 15-0010/18.05.2015 Εγγράφου Καθοδήγησης),
- Η κατάταξη και η επιλογή των πράξεων ανατίθενται στην αστική αρχή που είναι αρμόδια για την υλοποίηση της στρατηγικής βιώσιμης αστικής ανάπτυξης (Ενότητα 2.2.1, παρ. 2 του υπ'αριθμ EGESIF 15-0010/18.05.2015 Εγγράφου Καθοδήγησης),
- Η εμπλοκή των αστικών αρχών δύνανται να επεκτείνεται και σε άλλα καθήκοντα της ΔΑ, έως και σε άλλη τη διαχείριση των πράξεων μιας Στρατηγικής Βιώσιμης Αστικής Ανάπτυξης (άρθρο 7 παρ 4 του Καν. 1301/2013, άρθρο 13 παρ. 7α του Νόμου 4314/2014, Ενότητα 2.2 παρ. 1 και Ενότητα 2.2.5 του υπ' αριθμ EGESIF 15-0010/18.05.2015 Έγγραφο Καθοδήγησης),
- Οι Αστικές Αρχές πρέπει να ορίζονται ως ενδιάμεσοι φορείς, ανεξάρτητα από το εύρος των καθηκόντων που τους ανατίθενται (άρθρο 7 παρ 4 του Καν. 1301/2013, άρθρο 13 παρ. 7α του Νόμου 4314/2014, Ενότητα 2.2 παρ. 1 του υπ'αριθμ EGESIF



15-0010/18.05.2015 Εγγράφου Καθοδήγησης),

- Τα διάφορα καθήκοντα που απαρτίζουν την «επιλογή των πράξεων» προσδιορίζονται στο άρθρο 125, παρ. 3 του Καν. 1303/2013 και περιλαμβάνουν την αξιολόγηση του περιεχομένου των πράξεων, καθώς και την αξιολόγηση όσον αφορά στην επιλεξιμότητα των προτεινόμενων πράξεων, τη διοικητική ικανότητα και τη συμμόρφωση του δικαιούχου των πράξεων (Ενότητα 2.2.1, παρ. 3 του υπ'αριθμ ΕΓΕΣΙΦ 15-0010/18.05.2015 Εγγράφου Καθοδήγησης),

Επιπρόσθετα :

- η Διαχειριστική Αρχή του Ε.Π. «Στερεά Ελλάδα 2014-2020» μπορεί να διατηρεί το δικαίωμα του τελικού ελέγχου της επιλεξιμότητας των Πράξεων πριν από την έγκρισή τους.
- Το προσωπικό της Αστικής Αρχής που εμπλέκεται στην αξιολόγηση και επιλογή των πράξεων ή και στη διαχείριση των Πράξεων της τοπικής Στρατηγικής Βιώσιμης Αστικής Ανάπτυξης, δεν θα πρέπει να εμπλακεί στις αρμοδιότητες υλοποίησης των πράξεων αυτών, εφόσον η αστική αρχή είναι και δικαιούχος μιας ή περισσότερων πράξεων που έχει επιλέξει, προκειμένου να τηρηθεί η αρχή του διαχωρισμού των αρμοδιοτήτων.(άρθρο 72 του Καν. 1303/2013, Ενότητα 2.2.6 παρ. 1, 2 και 3 του υπ' αριθμ. ΕΓΕΣΙΦ 15- 0010/18.05.2015 Εγγράφου Καθοδήγησης).

Λαμβάνοντας υπόψη τα ανωτέρω η Αστική Αρχή του ΟΣΒΑΑ/ΟΧΕ των Δήμων Λεβαδέων, Θηβαίων, Αλιάρτου - Θεσπιέων θα αναλάβει συγκεκριμένα καθήκοντα / αρμοδιότητες σχετικά με την αξιολόγηση και την επιλογή των Πράξεων, και συγκεκριμένα μόνο ως προς τα κριτήρια που αφορούν στην ποιότητα των πράξεων και στη συνάφειά τους με την ολοκληρωμένη αστική στρατηγική και με το ΠΕΠ Στερεάς Ελλάδα 2014-2020, ενώ οι υπόλοιπες αρμοδιότητες / καθήκοντα επιλογής, διαχείρισης και ελέγχου συγχρηματοδοτούμενων πράξεων του (όπως προβλέπεται από τα ΣΔΕ 2014-2020) θα αποτελέσουν αντικείμενο της ΕΙΔΙΚΗΣ ΥΠΗΡΕΣΙΑΣ ΔΙΑΧΕΙΡΙΣΗΣ Ε.Π. Περιφέρειας Στερεάς Ελλάδας.

ΠΕΡΙΓΡΑΦΗ ΚΑΘΗΚΟΝΤΩΝ

Στο πλαίσιο της ΟΧΕ ΒΑΑ των Δήμων Λεβαδέων, Θηβαίων και Αλιάρτου - Θεσπιέων, η Αστική Αρχή, η οποία αποτελείται όπως έχει προαναφερθεί από την αντίστοιχη Εταιρική Σχέση, είναι ο Αρμόδιος Φορέας για την κατάρτιση και υποβολή της Στρατηγικής Βιώσιμης Αστικής Ανάπτυξης.

Η Αστική Αρχή των Δήμων Λεβαδέων, Θηβαίων και Αλιάρτου - Θεσπιέων προτείνεται να αναλάβει καθήκοντα / αρμοδιότητες που αφορούν συγκεκριμένες διαδικασίες σχετικά με την αξιολόγηση και την επιλογή των Πράξεων και συγκεκριμένα μόνο ως προς τα κριτήρια που αφορούν στην ποιότητα των πράξεων και στη συνάφειά τους με την ολοκληρωμένη αστική στρατηγική και με το σχετικό επιχειρησιακό πρόγραμμα, ενώ οι υπόλοιπες αρμοδιότητες / καθήκοντα διαχείρισης και ελέγχου συγχρηματοδοτούμενων πράξεων του (όπως προβλέπεται από τα ΣΔΕ 2014-2020) θα αποτελέσουν αντικείμενο της ΕΙΔΙΚΗΣ ΥΠΗΡΕΣΙΑΣ ΔΙΑΧΕΙΡΙΣΗΣ Ε.Π. ΠΕΡΙΦΕΡΕΙΑΣ ΣΤΕΡΕΑΣ ΕΛΛΑΔΑΣ.



Όσον αφορά στη διαχείριση Πράξεων κρατικών ενισχύσεων της τοπικής Στρατηγικής Βιώσιμης Αστικής Ανάπτυξης, οι αρμοδιότητες της Αστικής Αρχής, σύμφωνα με τον Οδηγό ΟΧΕ, θα καθοριστούν στην σχετική απόφαση εκχώρησης της ΕΥΔ του ΠΕΠ Στερεάς Ελλάδας.

Στο πλαίσιο αυτό ο Δήμος θα προχωρήσει στον ορισμό συγκεκριμένων προσώπων που μέσω «Ομάδας Έργου», θα αναλάβουν την αξιολόγηση των Πράξεων αποκλειστικά ως προς τα παραπάνω κριτήρια, ήτοι την ποιότητα των Πράξεων και τη συνάφειά τους με την τοπική Χωρική Στρατηγική και με το ΠΕΠ Στερεάς Ελλάδας 2014-2020.

Συγκεκριμένα, στο πλαίσιο της Συγκρότησης της Αστικής Αρχής προβλέπεται η συγκρότηση σχετικής Ομάδας Έργου (Ο.Ε.) επιλογής και αξιολόγησης Πράξεων της ΒΑΑ των Δήμων Λεβαδέων, Θηβαίων, Αλιάρτου - Θεσπιέων, η οποία θα είναι πενταμελής.

Στο οικείο Παράρτημα του Εντύπου Υποβολής με αντικείμενο τον «Ορισμό Στελεχών της Αστικής Αρχής που θα συμμετέχουν στην αξιολόγηση των προτάσεων / Ομάδα Έργου», αναφέρονται τα στοιχεία τους (ονοματεπώνυμο των Στελεχών που θα συμμετέχουν στην αξιολόγηση των Πράξεων, θέση που κατέχουν στον Φορέα καθώς και η διεύθυνση, το τμήμα ή η υπηρεσιακή/οργανωτική μονάδα στην οποία απασχολούνται). Επίσης στην ίδια Απόφαση καταγράφεται η δέσμευση της Αστικής ότι τα εν λόγω άτομα δεν πρόκειται να ασχοληθούν με την υλοποίηση των πράξεων που θα έχουν αξιολογήσει. Τα άτομα αυτά καταγράφονται στον πίνακα της παρούσας Υποενότητας που έπεται.

Ειδικότερα και, σύμφωνα με τις ΟΔΗΓΙΕΣ ΓΙΑ ΤΗ ΔΙΑΧΕΙΡΙΣΗ ΚΑΙ ΕΦΑΡΜΟΓΗ ΤΩΝ ΣΤΡΑΤΗΓΙΚΩΝ ΟΛΟΚΛΗΡΩΜΕΝΗΣ ΧΩΡΙΚΗΣ ΑΝΑΠΤΥΞΗΣ :

- Η ΔΑ σε συνεργασία με τον ενδιάμεσο φορέα (αστική αρχή/φορέα) προβαίνει
 - ✓ στην περαιτέρω εξειδίκευση της στρατηγικής, εφόσον απαιτείται, και στον προγραμματισμό των προσκλήσεων που θα εκδοθούν για την υλοποίηση της στρατηγικής, (η ΔΑ ενσωματώνει στην εξειδίκευση και στον προγραμματισμό των προσκλήσεων του ΕΠ, την εξειδίκευση της στρατηγικής και τον προγραμματισμό των προσκλήσεων αυτής, προκειμένου να εγκριθούν από την οικεία Επ. Παρακολούθησης),
 - ✓ στον προσδιορισμό του περιεχομένου των προσκλήσεων, όπως καθορισμός του αντικείμενου της κάθε πρόσκλησης, ενδεχόμενοι όροι και προϋποθέσεις επιλεξιμότητας των πράξεων, ύψος προϋπολογισμού που κρίνεται αναγκαίος για κάθε πρόσκληση αλλά ενδεχόμενα και για κάθε πράξη.

Σημειώνεται ότι, εφόσον κατά την εξειδίκευση της στρατηγικής και τον προγραμματισμό των Προσκλήσεων, έχουν προσδιορισθεί οι Δράσεις που θα προκηρυχθούν και ο προϋπολογισμός που θα διατεθεί για αυτές, η ΔΑ δύναται να προσδιορίσει το περιεχόμενο των Προσκλήσεων χωρίς τη συνεργασία με τον ενδιάμεσο φορέα.

- ✓ διαμορφώνει τη μεθοδολογία και τα κριτήρια επιλογής των Πράξεων στο σύνολό τους, δηλαδή στην περίπτωση που ο ΕΦ εμπλέκεται σε περιορισμένο εύρος στην αξιολόγηση των Πράξεων, τα κριτήρια της επιλογής των πράξεων αφορούν τόσο αυτά με τα οποία θα αξιολογήσει τις Πράξεις ο ΕΦ όσο και αυτά με τα οποία η ΔΑ



Θα ολοκληρώσει την αξιολόγηση των Πράξεων.

- Η ΔΑ εισηγείται στον οικείο Περιφερειάρχη τη μεθοδολογία και τα κριτήρια επιλογής των Πράξεων, προκειμένου να εγκριθούν από την οικεία Επιτροπή Παρακολούθησης του Ε.Π.,
- Η ΔΑ προβαίνει στην κατάρτιση, έκδοση και δημοσίευση της πρόσκλησης, σύμφωνα με τη Διαδικασία ΔΙ_1: «Έκδοση πρόσκλησης για την υποβολή αιτήσεων χρηματοδότησης»,
- Οι δυνητικοί Δικαιούχοι υποβάλλουν τις αιτήσεις χρηματοδότησης (προτάσεις) με όλα τα απαραίτητα συνημμένα έγγραφα μέσω του ΟΠΣ,

Στη συνέχεια και δεδομένου ότι τα καθήκοντα αξιολόγησης - επιλογής πράξεων που προτίθεται να αναλάβει η Αστική Αρχή/ ΕΦ περιορίζονται στην ποιότητα των πράξεων και τη συνάφεια τους με την ολοκληρωμένη αστική στρατηγική και με το σχετικό πρόγραμμα:

- Η ΔΑ, στο πλαίσιο του ΟΠΣ ΕΣΠΑ, προβαίνει στον έλεγχο της πληρότητας των προτάσεων (Α' Στάδιο αξιολόγησης), στο οποίο συμπεριλαμβάνεται και η διαδικασία υποβολής συμπληρωματικών στοιχείων, σύμφωνα με τη Διαδικασία ΔΙ_2: «Επιλογή και Έγκριση Πράξης».
- Η Αστική Αρχή/ ΕΦ, προβαίνει στην αξιολόγηση των προτάσεων ως προς την ποιότητα και τη συνάφειά τους με την αστική στρατηγική και με το ΕΠ (μέρος Β' Σταδίου αξιολόγησης) επί των φακέλων των υποβαλλόμενων προτάσεων που του κοινοποιεί η ΔΑ, εξετάζοντας τον «φυσικό» φάκελο (δηλ. εκτός του ΟΠΣ ΕΣΠΑ) και, αποστέλλει στη ΔΑ εγγράφως τα αποτελέσματα της αξιολόγησης για το σύνολο των προτάσεων.
- Η ΔΑ, εντός του ΟΠΣ προβαίνει στην αξιολόγηση των προτάσεων ανά κριτήριο/ομάδα κριτηρίων, πέραν αυτών που αξιολόγησε ο ΕΦ (μέρος Β' Σταδίου αξιολόγησης) και καταχωρεί στο ΟΠΣ και τα αποτελέσματα της αξιολόγησης της η Αστική Αρχή/ΕΦ.
- Η ΔΑ εισηγείται στον οικείο Περιφερειάρχη την έκδοση Αποφάσεων Ένταξης και Απόρριψης Πράξεων και ενημερώνει σχετικά τους Δικαιούχους.
- Η ΔΑ εξετάζει τις υποβαλλόμενες ενστάσεις, και εφόσον απαιτείται, και με τη συνεργασία του ΕΦ.

Δεδομένου ότι θα πρέπει να αρχειοθετούνται σε ένα σημείο όλα τα στοιχεία που αφορούν στην αξιολόγηση των προτάσεων, κρίνεται σκόπιμο η ΔΑ να καταχωρίζει στο ΟΠΣ την αξιολόγηση των προτάσεων από τον ΕΦ/Αστική Αρχή ΟΣΒΑΑ/ΟΧΕ Δήμων Λεβαδέων, Θηβαίων, Αλιάρτου - Θεσπιέων.

Επισημαίνεται ότι:

- θα ληφθεί ιδιαίτερη προσοχή προκειμένου το προσωπικό της Αστικής Αρχής που θα εμπλακεί στην αξιολόγηση και επιλογή των Πράξεων (τμήμα που αφορά στον Ε.Φ) της Στρατηγικής Βιώσιμης Αστικής Ανάπτυξης, να μην εμπλέκεται στην υλοποίηση των Πράξεων, προκειμένου να τηρηθεί η αρχή του διαχωρισμού των αρμοδιοτήτων.

Η Ομάδα Έργου μπορεί να αλλάζει / εμπλουτίζεται -εφόσον απαιτηθεί- κατά τη διάρκεια



υλοποίησης της ΟΧΕ με σχετική Απόφαση του συλλογικού Οργάνου της Αστικής Αρχής ή του εκπροσώπου της, ενώ μπορεί να υποστηρίζεται από εξωτερικούς συνεργάτες / εμπειρογνώμονες.

Σε περίπτωση που ο βαθμός εμπλοκής της Περιφερειακής/Αστικής Αρχής/ΕΦ περιορίζεται στην αξιολόγηση των πράξεων μόνο ως προς τα κριτήρια που αφορούν στην ποιότητα των πράξεων και στη συνάφειά τους με την Στρατηγική ΟΧΕ και με το Επιχειρησιακό Πρόγραμμα, περιγράφονται τα προσόντα και η εμπειρία του προσωπικού που ορίζονται για την αξιολόγηση και την επιλογή των Πράξεων

Τα άτομα που θα συμμετέχουν στη Ομάδα Έργου είναι τα εξής:

A/A	Ομάδα Έργου για την Αξιολόγηση και την επιλογή των Πράξεων της ΒΑΑ/ΟΧΕ (Λειτουργική Περιοχή I: Επιλογή και έγκριση Πράξεων ΣΔΕ ΕΣΠΑ 2014 - 2020	Ονοματεπώνυμο	Προσόντα	Εμπειρία
1	Απόφαση Δημάρχου Λεβαδέων με Αρ. Πρωτ. 30889/11-12-2018	Μπαζιώτης Κωνσταντίνος, ΠΕ Πολιτικός Μηχανικός	Ως Βιογραφικό Σημείωμα, Παράρτημα 4	Ως Βιογραφικό Σημείωμα, Παράρτημα 4
2	Απόφαση Δημάρχου Λεβαδέων με Αρ. Πρωτ. 30889/11-12-2018	Βαρελάς Γεώργιος, ΠΕ Οικονομολόγος	Ως Βιογραφικό Σημείωμα, Παράρτημα 4	Ως Βιογραφικό Σημείωμα, Παράρτημα 4
3	Απόφαση Δημάρχου Θηβαίων με Αρ. Πρωτ. 25486/12-12-2018	Σωτηρία Κάστιζα, ΠΕ Πολιτικός Μηχανικός	Ως Βιογραφικό Σημείωμα, Παράρτημα 4	Ως Βιογραφικό Σημείωμα, Παράρτημα 4
4	Απόφαση Δημάρχου Θηβαίων με Αρ. Πρωτ. 25486/12-12-2018	Ευφροσύνη Κοτσώνα, ΤΕ Πολιτικός Μηχανικός	Ως Βιογραφικό Σημείωμα, Παράρτημα 4	Ως Βιογραφικό Σημείωμα, Παράρτημα 4
5	Απόφαση Δημάρχου Αλιάρτου – Θεσπιέων με Αρ. Πρωτ. 197/6892/17-10-2019	Λουκάς Φροσυνός, ΕΑΠ Τμήμα Ευρωπαϊκού Πολιτισμού	Ως Βιογραφικό Σημείωμα, Παράρτημα 4	Ως Βιογραφικό Σημείωμα, Παράρτημα 4

Περιγράφονται τα προσόντα και η εμπειρία του προσωπικού που ορίζονται για την αξιολόγηση και την επιλογή των Πράξεων



ΣΤ.2 - ΟΡΓΑΝΩΤΙΚΗ ΔΟΜΗ

ΣΤ.2.1. ΟΡΓΑΝΟΓΡΑΜΜΑ ΚΑΙ ΛΕΙΤΟΥΡΓΙΕΣ ΔΙΑΧΕΙΡΙΣΗΣ ΚΑΙ ΕΛΕΓΧΟΥ

Παρουσίαση του Οργανογράμματος – Λειτουργιών Διαχείρισης

Περιγράφονται :

- όλες οι διευθύνσεις/τμήματα που εμπλέκονται στις διαδικασίες διαχείρισης συγχρηματοδοτούμενων πράξεων,
- οι αντίστοιχες αρμοδιότητες και καθήκοντα που θα ανατεθούν στα εν λόγω τμήματα σύμφωνα με τις διαδικασίες διαχείρισης και ελέγχου του ΣΔΕ 20142020,
- ο αντίστοιχος αριθμός του προσωπικού και η σχετική εμπειρία,
- η κατανομή καθηκόντων στο εσωτερικό του φορέα και η διασφάλιση της αρχής διαχωρισμού των καθηκόντων μεταξύ της αξιολόγησης/επιλογής πράξεων, των επαληθεύσεων και των πληρωμών.

Σε περίπτωση που ο φορέας διαθέτει επίσημο εγχειρίδιο διαδικασιών θα πρέπει να παρουσιασθεί η επάρκειά του και η αντιστοιχία των διαδικασιών με εκείνες που προβλέπονται στο Σύστημα Διαχείρισης και Ελέγχου του ΕΣΠΑ 2014-2020 και σύμφωνα με τα προβλεπόμενα στα κριτήρια αξιολόγησης και συγκεκριμένα όσον αφορά:

- στην επιλογή και έγκριση πράξεων,
- στην επαρκή πληροφόρηση των δικαιούχων,
- στις επαρκείς διαχειριστικές επαληθεύσεις,
- στην επαρκή διαδρομή ελέγχου ως προς τις δαπάνες και τους λογιστικούς ελέγχους,
- στα μέτρα για την καταπολέμηση της απάτης,
- στη διαχείριση κινδύνων,

στην υποβολή πληροφοριών και εκθέσεων

Παρουσίαση του Οργανογράμματος – Λειτουργιών Διαχείρισης

Όπως είναι σαφές από το Διάγραμμα που ακολουθεί η Αστική Αρχή διαθέτει αφενός τη Δομή, αφετέρου δε, επαρκές προσωπικό για να αναλάβει αρμοδιότητες / καθήκοντα σχετικά με την αξιολόγηση και την επιλογή των Πράξεων ΒΑΑ/ΟΧΕ συγκεκριμένα μόνο ως προς τα κριτήρια που αφορούν στην ποιότητα των Πράξεων και τη συνάφειά τους με την τοπική Χωρική Στρατηγική και με το ΠΕΠ Στερεάς Ελλάδας.

Δεδομένου ότι έχει προταθεί η συμμετοχή της Αστικής Αρχής/ΕΦ μερικώς στην αξιολόγηση των προτάσεων (μόνο ως προς τα κριτήρια που αφορούν στην ποιότητα των Πράξεων και τη συνάφειά τους με την τοπική Χωρική Στρατηγική και με το ΠΕΠ Στερεάς Ελλάδας 2014-2020), με τον ορισμό συγκεκριμένων προσώπων / ομάδας έργου (κατά συνέπεια η αξιολόγηση της ικανότητας της Αστικής Αρχής ΕΦ από τη ΔΑ δύναται να περιοριστεί στην ικανότητα του εν λόγω προσωπικού – προσώπων), έχει συσταθεί με την απόφαση Δημάρχου, προκειμένου να προχωρήσει άμεσα η διαδικασία αξιολόγησης και επιλογής Πράξεων ΒΑΑ/ΟΧΕ ως προς τα κριτήρια που αφορούν στην ποιότητα των Πράξεων και τη συνάφειά τους με την τοπική Χωρική Στρατηγική και με το ΠΕΠ Στερεάς Ελλάδας 2014-2020.

Στην παραπάνω απόφαση ορίζονται αναλυτικά:

- τα άτομα που θα συμμετέχουν στην αξιολόγηση/επιλογή πράξεων, η θέση τους



στον φορέα και η οργανωτική μονάδα (Δ/νση / Τμήμα κλπ) στην οποία απασχολούνται, καθώς και η δέσμευση του φορέα ότι τα εν λόγω άτομα δεν θα απασχοληθούν στην υλοποίηση Πράξεων.

- τα στελέχη της Ομάδας Έργου επιλέχθηκαν λαμβάνοντας υπόψη την Επιστημονική του εξειδίκευση και την εμπειρία τους σε συνδυασμό με το μείγμα των προτεινόμενων Δράσεων της ΒΑΑ/ΟΧΕ.



ΣΤ.2.2. ΔΙΑΣΦΑΛΙΣΗ ΤΗΣ ΑΡΧΗΣ ΔΙΑΧΩΡΙΣΜΟΥ, ΤΗΣ ΑΚΕΡΑΙΟΤΗΤΑΣ ΚΑΙ ΤΗΣ ΑΠΟΦΥΓΗΣ ΣΥΓΚΡΟΥΣΗΣ ΣΥΜΦΕΡΟΝΤΩΝ

Ένας από τους λόγους που η Αστική Αρχή προκρίνει το σενάριο της εκχώρησης για την άσκηση των καθηκόντων διαχείρισης της ΟΧΕ/ΒΑΑ των Δήμων Λεβαδέων, Θηβαίων, Αλιάρτου - Θεσπιέων στην ΕΥΔ ΠΕΠ ΣΤΕΡΕΑΣ ΕΛΛΑΔΑΣ, είναι για να διασφαλιστεί η αρχή του Διαχωρισμού, της ακεραιότητας και της αποφυγής σύγκρουσης συμφερόντων.

Ειδικότερα, με το τρόπο αυτό διασφαλίζεται η αρχή του διαχωρισμού αρμοδιοτήτων του προσωπικού που θα αξιολογεί και θα επιλέγει τις Προτάσεις με το προσωπικό που θα διαχειρίζεται τις Πράξεις αυτές.

Επιπλέον, θα ληφθεί ιδιαίτερη προσοχή προκειμένου το προσωπικό της αστικής αρχής που θα εμπλακεί στην αξιολόγηση και επιλογή των Πράξεων της τοπικής Στρατηγικής Βιώσιμης Αστικής Ανάπτυξης, να μην εμπλέκεται στην υλοποίηση των Πράξεων (στην περίπτωση που η Αστική Αρχή ή ο Δήμος είναι και δικαιούχος μιας ή περισσότερων πράξεων που έχει επιλέξει), προκειμένου να τηρηθεί η αρχή του διαχωρισμού των αρμοδιοτήτων.

Επιπλέον στην συνημμένη Απόφαση «Ορισμού Στελεχών της Αστικής Αρχής που θα συμμετέχουν στην αξιολόγηση των Προτάσεων / Ομάδα Έργου» καταγράφεται η δέσμευση της Αστικής Αρχής ότι τα εν λόγω άτομα δεν πρόκειται να ασχοληθούν με την υλοποίηση των πράξεων που θα έχουν αξιολογήσει. Τα άτομα αυτά καταγράφονται και στον πίνακα της παρούσας Υποενότητας.

Κατά συνέπεια τηρείται η αρχή της διάκρισης των επιπέδων διαχείρισης -υλοποίησης, της ακεραιότητας και της αποφυγής σύγκρουσης συμφερόντων.



ΣΤ.3 - ΑΝΘΡΩΠΙΝΟ ΔΥΝΑΜΙΚΟ ΚΑΙ ΕΞΟΠΛΙΣΜΟΣ

ΣΤ.3.1. ΑΝΘΡΩΠΙΝΟ ΔΥΝΑΜΙΚΟ-ΣΤΕΛΕΧΩΣΗ

Κατανομή ανθρώπινου δυναμικού

Τα βιογραφικά των στελεχών που έχουν οριστεί να συμμετέχουν στην αξιολόγηση/επιλογή πράξεων παραθέτουν στοιχεία για τα προσόντα και την εμπειρία τους όσον αφορά στην αξιολόγηση πράξεων (ποιότητα και συνάφεια).

Διαδικασίες επιλογής και διαχείρισης προσωπικού

Περιγράφονται η διαδικασία και τα κριτήρια επιλογής προσωπικού, οι διαδικασίες αλλαγών/αντικατάστασης προσωπικού και κάλυψης κενών θέσεων, καθώς και τυχόν κείμενη σχετική νομοθεσία.

Ουσιαστικά η επιλογή των προσωπικού έχει ήδη γίνει. Πρόκειται για στελέχη της Αστικής Αρχής που έχουν επιλεγεί σύμφωνα με τα παραπάνω. Η επιλογή πρόκειται να επικυρωθεί από την Αστική Αρχή αμέσως μετά την συγκρότησή της. Η αντικατάσταση ή η προσθήκη πρόσθετου προσωπικού πραγματοποιείται από στελέχη της Αστικής Αρχής που ορίζονται από το συλλογικό όργανο της αστικής αρχής ή από τον εκπρόσωπό της.

Κατάρτιση Προσωπικού

Περιγράφονται οι διαδικασίες με τις οποίες διασφαλίζεται ότι το υφιστάμενο ή νέο προσωπικού λαμβάνει τακτικά την απαιτούμενη κατάρτιση για την άσκηση των καθηκόντων του

Ο Δήμος σε θέματα κατάρτισης (ΣΔΕ 2014-2020, Ν.4412/16, ΟΠΣ κλπ) του προσωπικού τους πραγματοποιεί θεματικά σεμινάρια είτε στην έδρα του είτε σε πιστοποιημένες δομές.

Επίσης, Η Δ.Α./ΕΦ εφόσον διαπιστώσει την έλλειψη εμπειρογνομosύνης, δύναται να προβεί στην εκπαίδευση των στελεχών της Αστικής Αρχής, προκειμένου να ανταποκριθούν στα καθήκοντα αξιολόγησης των Πράξεων.



ΣΤ.3.2. ΤΕΧΝΙΚΟΣ ΕΞΟΠΛΙΣΜΟΣ

Προβλέπεται η λειτουργία «δομής» στην έδρα της Αστικής Αρχής κατάλληλου εμβαδού εξοπλισμένη με τον απαιτούμενο εξοπλισμό γραφείου (Ενδεικτικά: 3 Η/Υ ,1 εκτυπωτής,1 σαρωτής εγγράφων, σύνδεση internet και mail accounts. Ο Δήμος θα διαθέσει επιπλέον στην Ομάδα Έργου 2 laptop με το σύνολο των παρελκομένων και συνδέσεων σε περίπτωση που απαιτηθεί η ταυτόχρονη εργασία πλέον των 3 ατόμων).

Το επιστημονικό, αλλά και το διοικητικό προσωπικό του Δήμου (τόσο τα στελέχη της Ομάδας Έργου, όσο και το επιστημονικό προσωπικό συνολικά) διαθέτει την απαιτούμενη εξειδίκευση, αλλά και την ειδική εμπειρία που αποκτήθηκε από τη συμμετοχή του σε πλήθος έργων διασφαλίζοντας έτσι τις προϋποθέσεις επιτυχούς ολοκλήρωσης της αξιολόγησης και επιλογής Πράξεων.



ΣΤ.4 - ΕΜΠΕΙΡΙΑ ΣΧΕΤΙΚΑ ΜΕ ΘΕΜΑΤΑ ΟΧΕ ΚΑΙ ΣΧΕΤΙΚΩΝ ΠΑΡΕΜΒΑΣΕΩΝ

ΣΤ.4.1. ΤΟΜΕΙΣ ΔΡΑΣΤΗΡΙΟΠΟΙΗΣΗΣ ΤΟΥ ΦΟΡΕΑ

Να τεκμηριωθεί η εμπειρία του φορέα σύμφωνα με το θεσμικό πλαίσιο που τον διέπει σχετικά με θέματα βιώσιμης αστικής ανάπτυξης και τομείς στους οποίους εντάσσονται οι πράξεις που θα διαχειριστεί.

Ο Δήμος Λεβαδέων διαθέτει μεγάλη εμπειρία στον σχεδιασμό και τη διαχείριση συγχρηματοδοτούμενων Έργων/Πράξεων αφού, τόσο κατά τις προηγούμενες, όσο και κατά την τρέχουσα Προγραμματική Περίοδο υλοποίησε πλήθος έργων.

Επιπλέον πρέπει να επισημανθεί ότι έχει προταθεί η συμμετοχή της Αστικής Αρχής/ΕΦ μερικώς στην αξιολόγηση των προτάσεων (μόνο ως προς τα κριτήρια που αφορούν στην ποιότητα των πράξεων και στη συνάφειά τους με την ολοκληρωμένη αστική στρατηγική και με το σχετικό επιχειρησιακό πρόγραμμα) με τον ορισμό συγκεκριμένων προσώπων / ομάδας έργου και τα προσόντα / εμπειρία ατόμων περιγράφονται στην Υποενότητα ΣΤ.3.



ΣΤ.4.2. ΕΜΠΕΙΡΙΑ ΤΟΥ ΦΟΡΕΑ

Να τεκμηριωθεί η εμπειρία του φορέα σε θέματα διαχείρισης εθνικών και συγχρηματοδοτούμενων πράξεων/έργων.

Περισσότερα έργα που έχει υλοποιήσει ο φορέας αποτυπώνονται στο Παράρτημα 5.

Τίτλος Πράξης	ΚΕΝΤΡΟ ΚΟΙΝΟΤΗΤΑΣ ΔΗΜΟΥ ΛΕΒΑΔΕΩΝ
Κωδικός ΟΠΣ	5002049
Προγραμματική Περίοδος	[2014 – 2020] Έναρξη: 10-07-2017 - Λήξη: 09-07-2020
Εγκεκριμένος Π/Υ Έργου	112.320,00€
Επιχειρησιακό Πρόγραμμα ή άλλο Χρηματοδοτικό Μέσο	ΣΤΕΡΕΑ ΕΛΛΑΔΑ 2014-2020
Κωδ. εναρίθμου ΣΑ στο ΠΔΕ	2017ΕΠ05610012
Υλοποίηση με Προγραμματική Σύμβαση για λογαριασμό άλλου (ΝΑΙ/ΟΧΙ)	ΟΧΙ
Κύριος έργου (στην περίπτωση υλοποίησης για λογαριασμό άλλου φορέα)	Χ
Διάρκεια (σε μήνες)	36
Υπεύθυνος Έργου (Πράξης)	ΑΝΑΣΤΑΣΙΑ ΤΟΥΓΟΥΝΤΖΟΓΛΟΥ
Σύντομη Περιγραφή Περιεχομένου	Πρωώθηση της κοινωνικής ένταξης και καταπολέμηση της φτώχειας. Στόχος, η εξυπηρέτηση και διασύνδεση των πολιτών με όλα τα κοινωνικά προγράμματα και υπηρεσίες που υλοποιούνται στην περιοχή του Δήμου Λεβαδέων. Α. Υποδοχή, ενημέρωση και υποστήριξη των πολιτών Β. Συνεργασία με υπηρεσίες και Δομές. Γ. Παροχή υπηρεσιών που θα αποσκοπούν στη βελτίωση του βιοτικού επιπέδου και θα διασφαλίζουν την κοινωνική ένταξη των ωφελουμένων.
Ποσοστό δημοσιονομικών διορθώσεων σε σχέση με τον τελικό προϋπολογισμό της πράξης	Χ
Η πράξη απεντάχθηκε με ευθύνη του δικαιούχου (επειδή δεν ολοκληρώθηκε/κινδύνευε να μην ολοκληρωθεί έγκαιρα μέχρι την ολοκλήρωση του προγράμματος) (ΝΑΙ/ΟΧΙ)	Χ

Τίτλος Πράξης	«Δομή Παροχής Βασικών Αγαθών: Κοινωνικό Παντοπωλείο, Παροχή Συσσιτίου, Κοινωνικό Φαρμακείο Δήμου Λεβαδέων »
Κωδικός ΟΠΣ	5002200
Προγραμματική Περίοδος	[2014 – 2020] Έναρξη: 10-07-2017 - Λήξη: 17-09-2020 Κοινωνικό Παντοπωλείο: Έναρξη: 18-09-2017 - Λήξη: 17-09-2020 Παροχή Συσσιτίου: Έναρξη: 10-07-2017 - Λήξη: 09-07-2020 Κοινωνικό Φαρμακείο: Έναρξη: 10-07-2017 - Λήξη: 09-07-2020
Εγκεκριμένος Π/Υ Έργου	533.520,00€
Επιχειρησιακό Πρόγραμμα ή άλλο Χρηματοδοτικό Μέσο	ΣΤΕΡΕΑ ΕΛΛΑΔΑ 2014-2020
Κωδ. εναρίθμου ΣΑ στο ΠΔΕ	2017ΕΠ05610002
Υλοποίηση με Προγραμματική Σύμβαση για λογαριασμό άλλου (ΝΑΙ/ΟΧΙ)	ΟΧΙ
Κύριος έργου (στην περίπτωση υλοποίησης για λογαριασμό άλλου φορέα)	Χ



Έντυπο υποβολής πρότασης Στρατηγικής ΟΧΕ
ΕΥΔ ΕΠ ΠΕΡΙΦΕΡΕΙΑΣ ΣΤΕΡΕΑΣ ΕΛΛΑΔΑΣ

Διάρκεια (σε μήνες)	36
Υπεύθυνος Έργου (Πράξης)	ΑΝΑΣΤΑΣΙΑ ΤΟΥΓΟΥΝΤΖΟΓΛΟΥ
Σύντομη Περιγραφή Περιεχομένου	«Πρώθηση της κοινωνικής ένταξης και καταπολέμηση της φτώχειας. Α. Κοινωνικό Παντοπωλείο: Συγκεντρώνει, αποθηκεύει, διανέμει βασικά αγαθά διαβίωσης. Β. Παροχή Συσσιτίου: Συγκέντρωση, αποθήκευση των απαιτούμενων προϊόντων για την παρασκευή και διανομή των συσσιτίων – Παρασκευή και διανομή γευμάτων. Γ. Κοινωνικό Φαρμακείο: Συγκέντρωση, αποθήκευση και διανομή των παρεχόμενων προϊόντων – Δικτύωση – Παροχή φαρμάκων, υγειονομικού υλικού και παραφαρμακευτικών προϊόντων – Συμβουλευτική.
Ποσοστό δημοσιονομικών διορθώσεων σε σχέση με τον τελικό προϋπολογισμό της πράξης	X
Η πράξη απεντάχθηκε με ευθύνη του δικαιούχου (επειδή δεν ολοκληρώθηκε/κινδύνευε να μην ολοκληρωθεί έγκαιρα μέχρι την ολοκλήρωση του προγράμματος) (ΝΑΙ/ΟΧΙ)	X

Τίτλος Πράξης	Βελτίωση της ενεργειακής απόδοσης δημοτικών κτιρίων Δήμου Θηβαίων
Κωδικός ΟΠΣ	434215
Προγραμματική Περίοδος	2007-2013
Εγκεκριμένος Π/Υ Έργου	358.870,00 €
Επιχειρησιακό Πρόγραμμα ή άλλο Χρηματοδοτικό Μέσο	ΕΠ «Περιβάλλον και Αειφόρος Ανάπτυξη»
Κωδ. εναρίθμου ΣΑ στο ΠΔΕ	2013ΣΕ06180020
Υλοποίηση με Προγραμματική Σύμβαση για λογαριασμό άλλου (ΝΑΙ/ ΟΧΙ)	ΟΧΙ
Κύριος έργου (στην περίπτωση υλοποίησης για λογαριασμό άλλου φορέα)	
Διάρκεια (σε μήνες)	30
Υπεύθυνος Έργου (πράξης)	Γεώργιος Παλόγος
Σύντομη Περιγραφή Περιεχομένου	Η προαναφερόμενη πράξη αφορούσε στη βελτίωση της ενεργειακής απόδοσης δύο δημοτικών κτιρίων του Δήμου Θηβαίων και συγκεκριμένα το παλαιό Δημαρχείο Θήβας και το κατάστημα της δημοτικής αγοράς του Δήμου Θηβαίων. Το προαναφερόμενο έργο υλοποιήθηκε από τα ακόλουθα υποέργα: 1) Βελτίωση και Ενεργειακή αναβάθμιση του παλαιού Δημαρχείου Θήβας 2) Βελτίωση και Ενεργειακή αναβάθμιση καταστήματος δημοτικής αγοράς του Δήμου Θηβαίων 3) Μελέτη εφαρμογής ενεργειακής αναβάθμισης του παλαιού Δημαρχείου Θήβας 4) Μελέτη εφαρμογής ενεργειακής αναβάθμισης καταστήματος δημοτικής αγοράς του Δήμου Θηβαίων 5) Εξωτερική αξιολόγηση στην επίτευξη των στόχων του Σχεδίου Υλοποίησης- Ενεργειακή επιθεώρηση του παλαιού Δημαρχείου Θήβας (το κόστος του βάρυνε τις πιστώσεις του Δήμου Θηβαίων) 6) Εξωτερική αξιολόγηση στην επίτευξη των στόχων του Σχεδίου Υλοποίησης - Ενεργειακή επιθεώρηση καταστήματος δημοτικής αγοράς του Δήμου Θηβαίων (το κόστος του βάρυνε τις πιστώσεις του Δήμου Θηβαίων)
Ποσοστό δημοσιονομικών διορθώσεων σε σχέση με τον τελικό προϋπολογισμό της πράξης	
Η πράξη απεντάχθηκε με ευθύνη του δικαιούχου (επειδή δεν ολοκληρώθηκε/κινδύνευε να μην ολοκληρωθεί έγκαιρα μέχρι την ολοκλήρωση του προγράμματος, ΝΑΙ/ΟΧΙ)	

¹ Για κάθε πρόσθετο συναφές έργο που έχει υλοποιηθεί/υλοποιείται από το φορέα συμπληρώνεται νέος πίνακας



Τίτλος Πράξης	Ανάπλαση πεζόδρομου οδού Επαμεινώνδα Δήμου Θηβαίων
Κωδικός ΟΠΣ	374369
Προγραμματική Περίοδος	2007 - 2013
Εγκεκριμένος Π/Υ Έργου	2.380.000,00
Επιχειρησιακό Πρόγραμμα ή άλλο Χρηματοδοτικό Μέσο	ΕΠ «Θεσσαλία – Στερεά Ελλάδα – Ήπειρος»
Κωδ. εναρίθμου ΣΑ στο ΠΔΕ	2012ΕΠ05680014
Υλοποίηση με Προγραμματική Σύμβαση για λογαριασμό άλλου (ΝΑΙ/ΟΧΙ)	ΟΧΙ
Κύριος έργου (στην περίπτωση υλοποίησης για λογαριασμό άλλου φορέα)	
Διάρκεια (σε μήνες)	24
Υπεύθυνος Έργου (πράξης)	Κωστούλα Λάβδα
Σύντομη Περιγραφή Περιεχομένου	Η συγκεκριμένη πράξη αφορούσε στην ανάπλαση – διαμόρφωση δημόσιων χώρων της πόλης της Θήβας, συνολικής επιφάνειας 16.260 τ.μ. Συγκεκριμένα αφορά την ανάπλαση της οδού Επαμεινώνδα, κεντρική οδό της Καδμείας καθώς και ορισμένες εκ των καθέτων σε αυτή (Μπινιάρη, Δράκου, Μαντινείας, Δίρκης, Σκουρτανιώτου, Παυσανίου, Οιδίποδος, Πλουτάρχου, Δημοκρίτου, Αντιγόνης, Κρέοντος, Βουρδουμπά, Κέβητος, Αγ Αποστόλων, ΑγΕλεούσας κλπ). Κατά το σχεδιασμό έχει ληφθεί υπόψη, η ενσωμάτωση βιοκλιματικών παραμέτρων, για τη βελτίωση τοπικά του μικροκλίματος του αστικού χώρου και του αισθήματος της θερμικής άνεσης των περιπατητών, η δυνατότητα εξυπηρέτησης ατόμων με περιορισμένες κινητικές δυνατότητες, η κίνηση και στάθμευση των οχημάτων, και η εξυπηρέτηση των καταστημάτων της περιοχής. Μέσω μορφολογικής λιτότητας και ομογενοποίησης του σχεδιασμού, αναδιανέμει τον χώρο προς όφελος των δημοτών. Επίσης επιδιώκεται η δημιουργία στιβαρών, ανθεκτικών και αναστρέψιμων κατασκευών, με δυνατότητα συνεχούς επισκεψιμότητας των δικτύων.
Ποσοστό δημοσιονομικών διορθώσεων σε σχέση με τον τελικό προϋπολογισμό της πράξης	
Η πράξη απεντάχθηκε με ευθύνη του δικαιούχου (επειδή δεν ολοκληρώθηκε/κινδύνευε να μην ολοκληρωθεί έγκαιρα μέχρι την ολοκλήρωση του προγράμματος, ΝΑΙ/ΟΧΙ)	

Τίτλος Πράξης	Αποκατάσταση τριών ΧΑΔΑ Δημοτικής Ενότητας Θίσβης Δήμου Θηβαίων
Κωδικός ΟΠΣ	349338
Προγραμματική Περίοδος	2007 - 2013
Εγκεκριμένος Π/Υ Έργου	689.575,67
Επιχειρησιακό Πρόγραμμα ή άλλο Χρηματοδοτικό Μέσο	ΕΠ «Περιβάλλον - Αειφόρος Ανάπτυξη»
Κωδ. εναρίθμου ΣΑ στο ΠΔΕ	2012ΣΕ07580031
Υλοποίηση με Προγραμματική Σύμβαση για λογαριασμό άλλου (ΝΑΙ/ΟΧΙ)	ΟΧΙ
Κύριος έργου (στην περίπτωση υλοποίησης για λογαριασμό άλλου φορέα)	
Διάρκεια (σε μήνες)	18
Υπεύθυνος Έργου (πράξης)	ΛΑΜΠΡΟΣ ΣΕΡΒΕΤΑΣ



<p>Σύντομη Περιγραφή Περιεχομένου</p>	<p>Το προαναφερόμενο έργο αφορούσε στην αποκατάσταση των Χ.Α.Δ.Α. της Δημοτικής Ενότητας Θίσβης Δήμου Θηβαίων στις θέσεις «Πύργος Χώνι» Ξηρονομής, «Θυμάρι» Προδρόμου και «Κοτρώνι» Ελλοπίας. Το φυσικό αντικείμενο του έργου αναλυτικότερα προβλεπόταν :</p> <ul style="list-style-type: none"> • <u>Αποκατάσταση του Χ.Α.Δ.Α. Ξηρονομής</u> έκτασης 6.115 m2. Προβλέπονταν η μεταφορά 5.930 m3 απορριμμάτων στο Χ.Α.Δ.Α. Προδρόμου, εξυγίανση της περιοχής, και αποκατάσταση του αναγλύφου. Επίσης προβλέπονταν επεμβάσεις στην υφιστάμενη περίφραξη. • <u>Αποκατάσταση του Χ.Α.Δ.Α. Προδρόμου</u> έκτασης 6.877,09 m2. Προβλέπονταν εργασίες καθαρισμού του περιβάλλοντα χώρου, διαμόρφωση των απορριμματικών αποθέσεων ,συμπεριλαμβανομένων και των εισερχομένων από τον Χ.Α.Δ.Α. Ξηρονομής, και αποκατάσταση που περιλαμβάνει την κατασκευή των στρώσεων εξομάλυνσης, αποστράγγισης, στεγανοποίησης, γαιώδους υλικού και φυτικής γης. Τέλος προβλέπονταν εργασίες πρασίνου, κατασκευής περίφραξης και περιμετρικής τάφρου απομάκρυνσης των ομβρίων. • <u>Αποκατάσταση του Χ.Α.Δ.Α. Ελλοπίας</u> έκτασης 7.245,00 m2. Προβλέπονταν εργασίες καθαρισμού του περιβάλλοντα χώρου, διαμόρφωση των απορριμματικών αποθέσεων και την κατασκευή των στρώσεων εξομάλυνσης, αποστράγγισης, στεγανοποίησης, γαιώδους υλικού και φυτικής γης. Τέλος προβλέπονταν εργασίες κατασκευής περίφραξης και περιμετρικής τάφρου απομάκρυνσης των ομβρίων.
<p>Ποσοστό δημοσιονομικών διορθώσεων σε σχέση με τον τελικό προϋπολογισμό της πράξης</p>	
<p>Η πράξη απεντάχθηκε με ευθύνη του δικαιούχου (επειδή δεν ολοκληρώθηκε/κινδύνευε να μην ολοκληρωθεί έγκαιρα μέχρι την ολοκλήρωση του προγράμματος, ΝΑΙ/ΟΧΙ</p>	

¹ Για κάθε πρόσθετο συναφές έργο που έχει υλοποιηθεί/υλοποιείται από το φορέα συμπληρώνεται νέος πίνακας

<p>Τίτλος Πράξης</p>	<p>Βελτίωση κτιρίου για δημιουργία χώρου άσκησης πολιτιστικών δραστηριοτήτων στην ΤΚ Ελλοπίας του Δήμου Θηβαίων</p>
<p>Κωδικός ΟΠΣ</p>	<p>949898</p>
<p>Προγραμματική Περίοδος</p>	<p>2007-2013</p>
<p>Εγκεκριμένος Π/Υ Έργου</p>	<p>177.104,01</p>
<p>Επιχειρησιακό Πρόγραμμα ή άλλο Χρηματοδοτικό Μέσο</p>	<p>ΕΠ «Πρόγραμμα Αγροτικής Ανάπτυξης»</p>
<p>Κωδ. εναρίθμου ΣΑ στο ΠΔΕ</p>	<p>2010ΣΕ08280000</p>
<p>Υλοποίηση με Προγραμματική Σύμβαση για λογαριασμό άλλου (ΝΑΙ/ΟΧΙ)</p>	<p>ΟΧΙ</p>
<p>Κύριος έργου (στην περίπτωση υλοποίησης για λογαριασμό άλλου φορέα)</p>	
<p>Διάρκεια (σε μήνες)</p>	<p>24</p>
<p>Υπεύθυνος Έργου (πράξης)</p>	<p>Παναγιώτης Βαράμης</p>
<p>Σύντομη Περιγραφή Περιεχομένου</p>	<p>Η συγκεκριμένη πράξη αφορούσε στη βελτίωση της αγροτικής αποθήκης στην Τοπική Κοινότητα Ελλοπίας Δήμου Θηβαίων, η οποία είχε παραχωρηθεί από το 2008 από τον τοπικό αγροτικό συνεταιρισμό στο Δήμο Θηβαίων και η δημιουργία χώρου άσκησης πολιτιστικών δραστηριοτήτων.</p> <p>Πρόκειται για υπερυψωμένο ισόγειο κτίριο εμβαδού 190,205 τ.μ., κατασκευής του 1966, το οποίο είχε φέροντα οργανισμό από φέρουσα τοιχοποιία (λιθοδομή) και επικάλυψη με πλάκα οπλισμένου σκυροδέματος. Έγιναν εργασίες βελτίωσής του προκειμένου να λάβει χρήση χώρου άσκησης πολιτιστικών δραστηριοτήτων. Συγκεκριμένα, πραγματοποιήθηκαν αποξήλωση κουφωμάτων (ξύλινων και σιδηρών), καθαίρεση επιχρισμάτων, καθαίρεση στοιχείων οπλισμένου σκυροδέματος, γενικές εκσκαφές, ενίσχυση λιθοδομών με μανδύα οπλισμένου σκυροδέματος, ενίσχυση δοκών με σύνθετα υλικά, κατασκευή κάποιων στοιχείων οπλ. σκυροδέματος (παρτέρια), κατασκευή στεγανού βόθρου, καθαίρεση τμημάτων λιθοδομής, νέες εσωτερικές τοιχοποιίες για διαμόρφωση χώρων υγιεινής, τοποθέτηση</p>



	ψευδοροφής και νέων δαπέδων σε όλους τους χώρους, εξοπλισμός των χώρων υγιεινής, τοποθέτηση νέων κουφωμάτων και επιφανειών από υαλότουβλα σε κάποια από τα υφιστάμενα ανοίγματα, χρωματισμοί εσωτερικοί-εξωτερικοί, τοποθέτηση συστήματος κλιματισμού-αερισμού, εγκατάσταση φωτισμού, σύστημα πυρανίχνευσης, εγκατάσταση μικροφωνική - τηλεφωνική και διαδικτύου.
Ποσοστό δημοσιονομικών διορθώσεων σε σχέση με τον τελικό προϋπολογισμό της πράξης	
Η πράξη απεντάχθηκε με ευθύνη του δικαιούχου (επειδή δεν ολοκληρώθηκε/κινδύνευε να μην ολοκληρωθεί έγκαιρα μέχρι την ολοκλήρωση του προγράμματος, ΝΑΙ/ΟΧΙ)	

¹ Για κάθε πρόσθετο συναφές έργο που έχει υλοποιηθεί/υλοποιείται από το φορέα συμπληρώνεται νέος πίνακας

Τίτλος Πράξης	Προμήθεια - τοποθέτηση μη μόνιμων μέσων εξυπηρέτησης και πρόσβασης ΑμεΑ για τη δημιουργία ολοκληρωμένων τουριστικών προσβάσιμων προορισμών στο Δήμο Θηβαίων
Κωδικός ΟΠΣ	5033832
Προγραμματική Περίοδος	2014-2020
Εγκεκριμένος Π/Υ Έργου	217.316,20
Επιχειρησιακό Πρόγραμμα ή άλλο Χρηματοδοτικό Μέσο	Ανταγωνιστικότητα, Επιχειρηματικότητα και Καινοτομία
Κωδ. ενάρτιμου ΣΑ στο ΠΔΕ	2019ΣΕ15510008
Υλοποίηση με Προγραμματική Σύμβαση για λογαριασμό άλλου (ΝΑΙ/ΟΧΙ)	
Κύριος έργο (στην περίπτωση υλοποίησης για λογαριασμό άλλου φορέα)	
Διάρκεια (σε μήνες)	
Υπεύθυνος Έργου (πράξης)	Αναστασία Δημητριάδου
Σύντομη Περιγραφή Περιεχομένου	<p>Η συγκεκριμένη πράξη αφορά στην προμήθεια και τοποθέτηση μη μόνιμων βοηθητικών διατάξεων για την αυτόνομη πρόσβαση ΑμεΑ στη θάλασσα, καθώς και μέσων εξυπηρέτησής τους, σε τέσσερις παραλίες του Δήμου Θηβαίων (Παραλία Αγ. Βασιλείου της Δ.Ε. Πλαταιών, Παραλία Λιβαδόστρας της Δ.Ε. Πλαταιών, Παραλία Αλυκής της Δ. Ε. Θίσβης, Παραλία Αγ. Νικολάου της Δ.Ε. Θίσβης).</p> <p>Ο προτεινόμενος, προς προμήθεια, εξοπλισμός εξυπηρέτησης ΑμεΑ θα περιλαμβάνει τα εξής σε κάθε παραλία:</p> <ul style="list-style-type: none"> • Λυόμενος, ξύλινος αρθρωτός διάδρομος παραλίας για ΑμεΑ, μέσω του οποίου θα εξασφαλίζεται, η δυνατότητα αυτόνομης πρόσβασης από τον εκάστοτε χώρο στάθμευσης προς τις υποδομές των παραλιών. • Συναρμολογούμενη βοηθητική διάταξη για την αυτόνομη πρόσβαση εμποδιζόμενων ατόμων στη θάλασσα. • Φορητή, μη-μόνιμη χημική τουαλέτα προδιαγραφών για ΑμεΑ. • Ξύλινο, λυόμενο αποδυτήριο προδιαγραφών για ΑμεΑ. • Πληροφοριακές πινακίδες
Ποσοστό δημοσιονομικών διορθώσεων σε σχέση με τον τελικό προϋπολογισμό της πράξης	
Η πράξη απεντάχθηκε με ευθύνη του δικαιούχου (επειδή δεν ολοκληρώθηκε/κινδύνευε να μην ολοκληρωθεί έγκαιρα μέχρι την ολοκλήρωση του προγράμματος, ΝΑΙ/ΟΧΙ)	



Έντυπο υποβολής πρότασης Στρατηγικής ΟΧΕ
ΕΥΔ ΕΠ ΠΕΡΙΦΕΡΕΙΑΣ ΣΤΕΡΕΑΣ ΕΛΛΑΔΑΣ

Τίτλος Πράξης	Δίκτυα Ακαθάρτων στους Οικισμούς Μαυροματίου και Λεονταρίου - Θεσπιέων και Εγκατάσταση Επεξεργασίας Λυμάτων (Εελ)	
Κωδικός ΟΠΣ	341251	2003263
Προγραμματική Περίοδος	2007 - 2013	2014-2020
Εγκεκριμένος Π/Υ Έργου	1.856.016,55 ευρώ	4.536.738,03 ευρώ
Επιχειρησιακό Πρόγραμμα ή άλλο Χρηματοδοτικό Μέσο	Ε.Π. «Περιβάλλον & Αειφόρος Ανάπτυξη»	Ε.Π. «Περιφέρειας Στερεάς Ελλάδας» (εκχώρηση από Ε.Π. «Υποδομές Μεταφορών, Περιβάλλον και Αειφόρος Ανάπτυξη»
Κωδ. εναριθμού ΣΑ στο ΠΔΕ	2011ΣΕ07580057	2016ΣΕ27510042
Υλοποίηση με Προγραμματική Σύμβαση για λογαριασμό άλλου (ΝΑΙ/ΟΧΙ)	ΟΧΙ	
Κύριος έργου (στην περίπτωση υλοποίησης για λογαριασμό άλλου φορέα)		
Διάρκεια (σε μήνες)	Σε εξέλιξη (phasing)	
Υπεύθυνος Έργου (πράξης)	Βαρουξής Χρήστος	
Σύντομη Περιγραφή Περιεχομένου	Αντικείμενο της Πράξης είναι η κατασκευή των έργων δικτύου αποχέτευσης ακαθάρτων και ΕΕΛ των οικισμών Λεονταρίου-Θεσπιέων-Μαυροματίου του Δήμου Αλιάρτου-Θεσπιέων.	
Ποσοστό δημοσιονομικών διορθώσεων σε σχέση με τον τελικό προϋπολογισμό της πράξης	-	
Η πράξη απεντάχθηκε με ευθύνη του δικαιούχου (επειδή δεν ολοκληρώθηκε/κινδύνευε να μην ολοκληρωθεί έγκαιρα μέχρι την ολοκλήρωση του προγράμματος, ΝΑΙ/ΟΧΙ)	ΟΧΙ	

¹ Για κάθε πρόσθετο συναφές έργο που έχει υλοποιηθεί/υλοποιείται από το φορέα συμπληρώνεται νέος πίνακας

Τίτλος Πράξης	Βελτίωση των υποδομών των δικτύων ύδρευσης του Δήμου Αλιάρτου - Θεσπιέων
Κωδικός ΟΠΣ	
Προγραμματική Περίοδος	2014-2020
Εγκεκριμένος Π/Υ Έργου	1,035,594,41 €
Επιχειρησιακό Πρόγραμμα ή άλλο Χρηματοδοτικό Μέσο	ΦΙΛΟΔΗΜΟΣ Ι
Κωδ. εναριθμού ΣΑ στο ΠΔΕ	
Υλοποίηση με Προγραμματική Σύμβαση για λογαριασμό άλλου (ΝΑΙ/ΟΧΙ)	ΟΧΙ
Κύριος έργου (στην περίπτωση υλοποίησης για λογαριασμό άλλου φορέα)	ΝΑΙ



Έντυπο υποβολής πρότασης Στρατηγικής ΟΧΕ
ΕΥΔ ΕΠ ΠΕΡΙΦΕΡΕΙΑΣ ΣΤΕΡΕΑΣ ΕΛΛΑΔΑΣ

Διάρκεια (σε μήνες)	6μήνες
Υπεύθυνος Έργου (πράξης)	Βαρουξής Χρήστος
Σύνοψη Περιγραφή Περιεχομένου	Το φυσικό αντικείμενο αφορά : (α) κατασκευή αγωγών, (β) τέσσερις νέες δεξαμενές, (γ) στατική ενίσχυση μιας υφιστάμενης δεξαμενής στην περιοχή του Μαυρομματίου. Επιπλέον, για την εύρυθμη λειτουργία του υδρευτικού συστήματος και την εξασφάλιση επαρκούς ποσότητας πόσιμου νερού θα γίνει και ανόρυξη δύο νέων γεωτρήσεων στην περιοχή «Κεφαλαρίου».
Ποσοστό δημοσιονομικών διορθώσεων σε σχέση με τον τελικό προϋπολογισμό της πράξης	-
Η πράξη απεντάχθηκε με ευθύνη του δικαιούχου (επειδή δεν ολοκληρώθηκε/κινδύνευε να μην ολοκληρωθεί έγκαιρα μέχρι την ολοκλήρωση του προγράμματος, ΝΑΙ/ΟΧΙ	Όχι



ΣΤ.4.3. ΑΠΟΤΕΛΕΣΜΑΤΙΚΗ ΔΙΑΧΕΙΡΙΣΗ ΤΟΥ ΦΟΡΕΑ

Να περιγράψει και να τεκμηριωθεί η αποτελεσματικότητα του φορέα σε θέματα διαχείρισης πράξεων κατά τις προηγούμενες προγραμματικές περιόδους, με έμφαση:

- στους χρόνους εφαρμογής επιμέρους διαδικασιών (αξιολόγηση, επιλογή, επαληθεύσεις, κλπ.)
- σε τυχόν δημοσιονομικές διορθώσεις
- σε ευρήματα και συστάσεις ελέγχων από αρμόδια ελεγκτικά όργανα.

Ο Δήμος έχει εγκαταστήσει και εφαρμόζει Σύστημα Διαχειριστικής Επάρκειας, το οποίο διατηρεί ενεργό και του οποίου συνεχώς αναβαθμίζει την αποτελεσματικότητα.

Το σύστημα προβλέπει μεταξύ άλλων τις ακόλουθες διαδικασίες (επισυνάπτονται στο σχετικό τεύχος):

- Δ 0101: Διάγνωση αναγκών – Κατάρτιση 5ετούς Επιχειρησιακού Προγράμματος
- Δ 0102: Παρακολούθηση και τροποποίηση 5ετούς Επιχειρησιακού Προγράμματος
- Δ 0103: Διάγνωση αναγκών – Κατάρτιση Ετήσιου Προγράμματος
- Δ 0104: Παρακολούθηση και τροποποίηση Ετήσιου Προγράμματος
- Δ 0201: Καθορισμός απαιτήσεων σχεδιασμού και ωρίμανσης έργων
- Δ 0202: Εκπόνηση των απαιτούμενων μελετών
- Δ 0203: Διασφάλιση απαιτούμενων αδειοδοτήσεων – κυριότητας ακινήτων κ.α
- Δ 0204: Σχεδιασμός υλοποίησης έργου
- Δ 0205: Διασφάλιση απαιτούμενων πόρων για την υλοποίηση του έργου
- Δ 0301: Προετοιμασία και Διενέργεια Διαγωνισμού – Αξιολόγηση Προσφορών – Υλοποίηση με ίδια μέσα
- Δ 0302: Χειρισμός Ενστάσεων - Προσφυγών
- Δ 0303: Ολοκλήρωση Διαγωνισμού – Υπογραφή Σύμβασης – Τροποποίηση Σύμβασης
- Δ 0401: Έλεγχος προόδου του Έργου και παρακολούθηση χρονοδιαγράμματος
- Δ 0402: Διαχείριση προβλημάτων και αλλαγών– Διαχείριση κινδύνων
- Δ 0403: Διαχείριση και διασφάλιση ποιότητας έργων
- Δ 0404: Έλεγχος και παραλαβή φυσικού αντικείμενου – Ολοκλήρωση έργου
- Δ 0501: Τήρηση λογιστικών υποχρεώσεων συγχρηματοδοτούμενων έργων
- Δ 0502: Εκκαθάριση δαπάνης και διεκπεραίωση πληρωμών
- Δ 0601: Αναθεώρηση - Τροποποίηση Διαδικασιών



Γενικές παρατηρήσεις συμπλήρωσης των στοιχείων σχετικά με την επάρκεια της Περιφερειακής/Αστικής Αρχής/ΕΦ ή/και άλλου Ενδιάμεσου Φορέα

- Στην περίπτωση που η Αρχή-ΕΦ δεν αναλαμβάνει το σύνολο των εργασιών διαχείρισης των πράξεων και προτείνεται άλλος Ενδιάμεσος Φορέας που αναλαμβάνει τα λοιπά καθήκοντα, τα σχετικά στοιχεία συμπληρώνονται με διακριτή αναφορά κάθε φορά στην Αστική Αρχή-ΕΦ ή/και στον άλλον Ενδιάμεσο Φορέα.
- Τα κριτήρια αξιολόγησης του υποψήφιου Ενδιάμεσου Φορέα περιλαμβάνονται στη Λίστα Λ.Ν.1_1. «ΚΑΤΟΛΟΓΟΣ ΣΗΜΕΙΩΝ ΑΞΙΟΛΟΓΗΣΗΣ ΥΠΟΨΗΦΙΟΥ ΕΝΔΙΑΜΕΣΟΥ ΦΟΡΕΑ» του ΣΔΕ 2014-2020.
- Η Αστική Αρχή/ΕΦ ή/και άλλος Ενδιάμεσος Φορέας θα πρέπει να υποβάλλουν:
 - Το θεσμικό πλαίσιο που τους διέπει (πχ. Ιδρυτικός Νόμος, Προεδρικό Διάταγμα, καταστατικό λειτουργίας), καθώς και κάθε επίσημο έγγραφο που τεκμηριώνει τα σχετικά στοιχεία που παρατίθενται στην αίτηση.
 - Απόφαση ορισμού ατόμων που αναλαμβάνουν την αξιολόγηση και την επιλογή των πράξεων ή Απόφαση σύστασης Ομάδας Αξιολόγησης, σε περίπτωση που ο βαθμός εμπλοκής της Αρχής/ΕΦ περιορίζεται στην αξιολόγηση των πράξεων μόνο ως προς τα κριτήρια που αφορούν στην ποιότητα των πράξεων και στη συνάφειά τους με την ολοκληρωμένη στρατηγική ΟΧΕ-ΒΑΑ και με το Επιχειρησιακό Πρόγραμμα.
 - Γραπτή δέσμευση του φορέα ότι θα χρησιμοποιήσει το ΟΠΣ και το ΠΣΚΕ σε περιπτώσεις πράξεων κρατικών ενισχύσεων και ότι θα καταχωρεί όλα τα απαιτούμενα στοιχεία.
 - Γραπτή δέσμευση του φορέα ότι θα συμμετέχει σε ομάδες αξιολόγησης κινδύνων απάτης που έχουν συσταθεί στη Διαχειριστική Αρχή και θα εφαρμόσει τα προβλεπόμενα στη σχετική διαδικασία ΔVIII_1 - του ΣΔΕ 2014-2020.
 - Γραπτή δέσμευση του φορέα ότι θα συμμετέχει στις ομάδες της Διαχειριστικής Αρχής για την εξέταση καταγγελιών.
 - Γραπτή δέσμευση του φορέα ότι θα συγκροτήσει ομάδα διαχείρισης κινδύνων, θα εφαρμόσει ενέργειες εντοπισμού, αξιολόγησης και αντιμετώπισης κινδύνων, σύμφωνα με τη Διαδικασία ΔVIII_4 του ΣΔΕ 2014-2020 και θα συνεργαστεί με τη Διαχειριστική Αρχή τόσο για τον εντοπισμό και την αξιολόγηση των κινδύνων, όσο και για την ανάληψη των μέτρων αντιμετώπισης των εντοπισμένων κινδύνων.
 - Γραπτή δέσμευση του φορέα ότι θα χρησιμοποιήσει το εγχειρίδιο διαδικασιών του ΣΔΕ 2014-2020 (σε περίπτωση που δεν έχει εκπονήσει δικό του εγχειρίδιο διαδικασιών).



ΠΑΡΑΡΤΗΜΑΤΑ:

**ΠΑΡΑΡΤΗΜΑ 1: ΑΠΟΦΑΣΕΙΣ ΔΗΜΟΤΙΚΩΝ ΣΥΜΒΟΥΛΙΩΝ ΚΑΙ ΟΡΓΑΝΟΓΡΑΜΜΑ
ΤΟΥ ΚΑΘΕ ΔΗΜΟΥ - ΕΤΑΙΡΟΥ**

ΠΑΡΑΡΤΗΜΑ 2: ΠΡΩΤΟΚΟΛΛΟ ΣΥΓΚΡΟΤΗΣΗΣ ΑΣΤΙΚΗΣ ΑΡΧΗΣ

ΠΑΡΑΡΤΗΜΑ 3: ΑΠΟΦΑΣΕΙΣ ΟΜΑΔΑΣ ΠΑΡΑΚΟΛΟΥΘΗΣΗΣ

ΠΑΡΑΡΤΗΜΑ 4: ΒΙΟΓΡΑΦΙΚΑ ΟΜΑΔΑΣ ΠΑΡΑΚΟΛΟΥΘΗΣΗΣ

ΠΑΡΑΡΤΗΜΑ 5: ΑΝΑΛΥΤΙΚΟΣ ΚΑΤΑΛΟΓΟΣ ΕΡΓΩΝ ΔΗΜΟΥ ΛΕΒΑΔΕΩΝ

